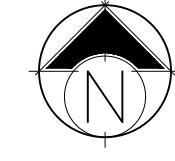


PLANIMETRIA
DAL Km 1+500 AL Km 7+100



COMUNE DI SELARGIUS

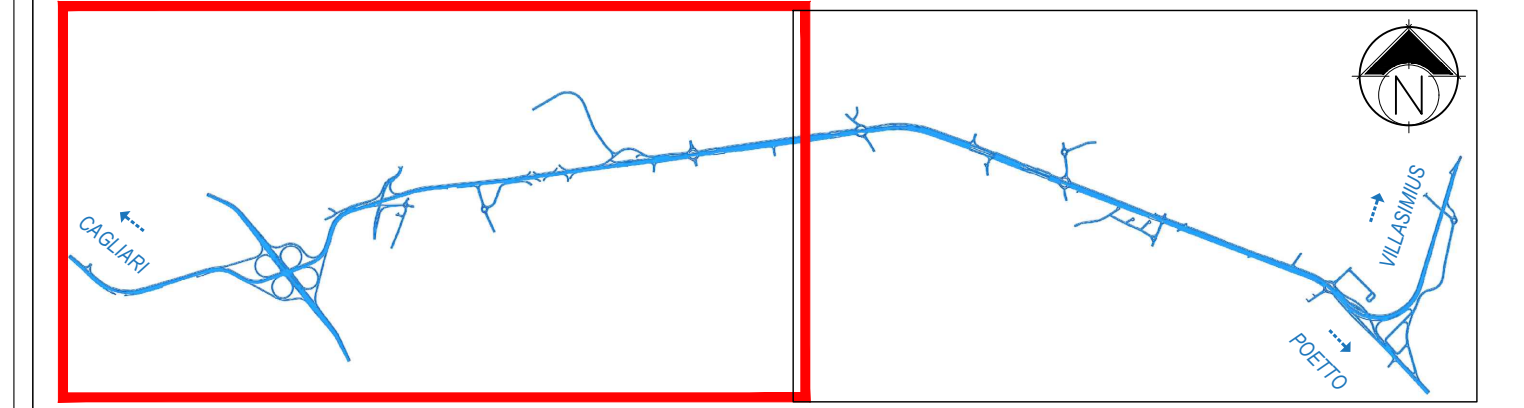
COMUNE DI MONSERRATO

COMUNE DI MONSERRATO

COMUNE DI CAGLIARI

COMUNE DI SELARGIUS

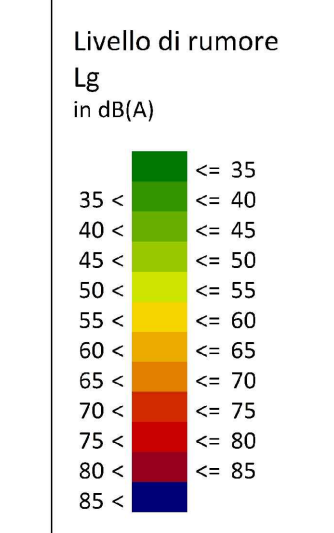
KEY-PLAN scala 1:50000



LEGENDA

TIPOLOGIA RICETTORE

- EDIFICI ABITATIVI
- EDIFICI NON ABITATIVI (INDUSTRIALI - COMMERCIALI - BARACCHE)
- EDIFICI SCOLASTICI (SENSIBILI)



Propagazione dei livelli a 4 m dal suolo [dB(A)]

FASCE DI RISPETTO (D.P.R. 30.03.2004 n. 142)

- INFRASTRUTTURA PRINCIPALE: FASCE A FASCE B
- INFRASTRUTTURA CONCORRENTI: FASCE A FASCE B

LIMITI COMUNALI



GARA CA 08/15 - NUOVA SS 554 CAGLIARITANA
ADEGUAMENTO DELL'ASSE ATTREZZATO URBANO ED ELIMINAZIONE DELLE INTERSEZIONI A RASO DAL KM 1+500 AL KM 11+850

PROGETTO DEFINITIVO
C-ASSE STRADALE PRINCIPALE
STUDIO DI IMPATTO AMBIENTALE
QUADRO DI RIFERIMENTO AMBIENTALE

Rumore: clima acustico post operam - giorno Tav. 1 di 2

CODICE PROGETTO		CODICE ELABORATO				SCALA	DATA
progetto	titolo	campo 1	campo 2	campo 3	campo 4	REV	
DPCA06	D	1501	T00	1A03	AMB	PP26	B
							1:5.000 30/11/2019

CONCORRENTE:



PROGETTISTA INDICATO COSTITUENDO R.T.P.
 Capogruppo Mandataria R.T.P. **SWS** Mandante **ASTALDI** Mandante **ING. FRANCESCA LEO**
 RESPONSABILE DELL'INTEGRAZIONE **ING. PAOLO CUCCIO** RESPONSABILE ELABORATO **ING. FRANCESCA MANGANOTTI**