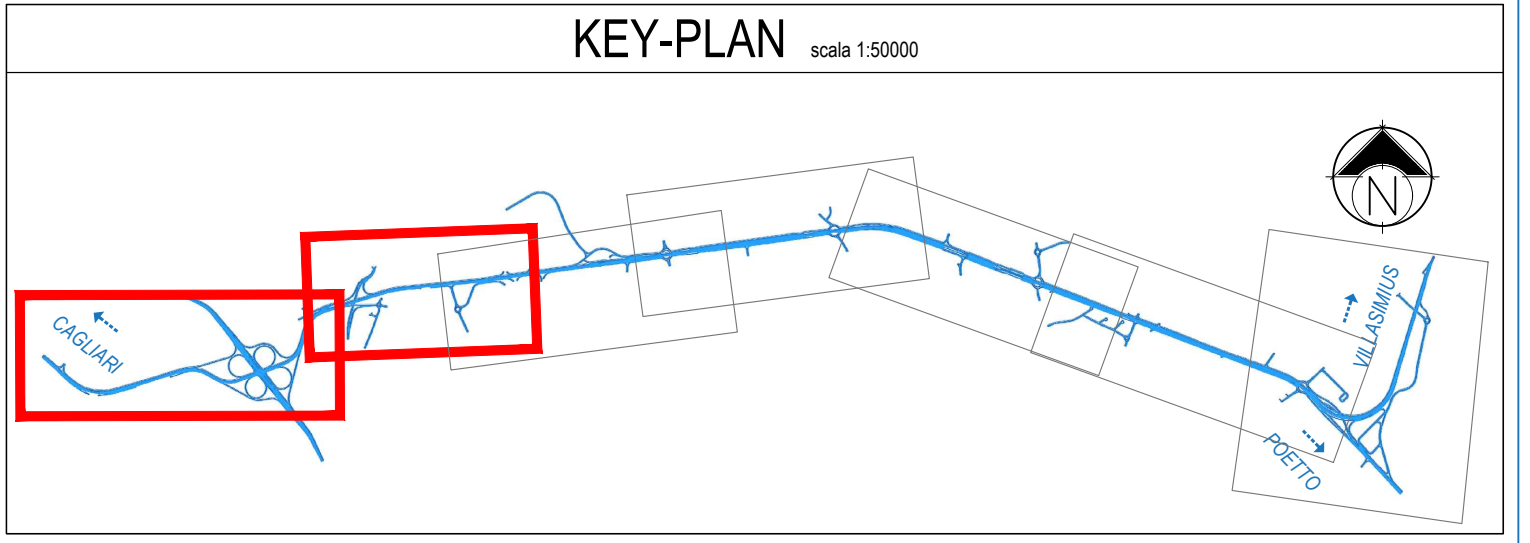
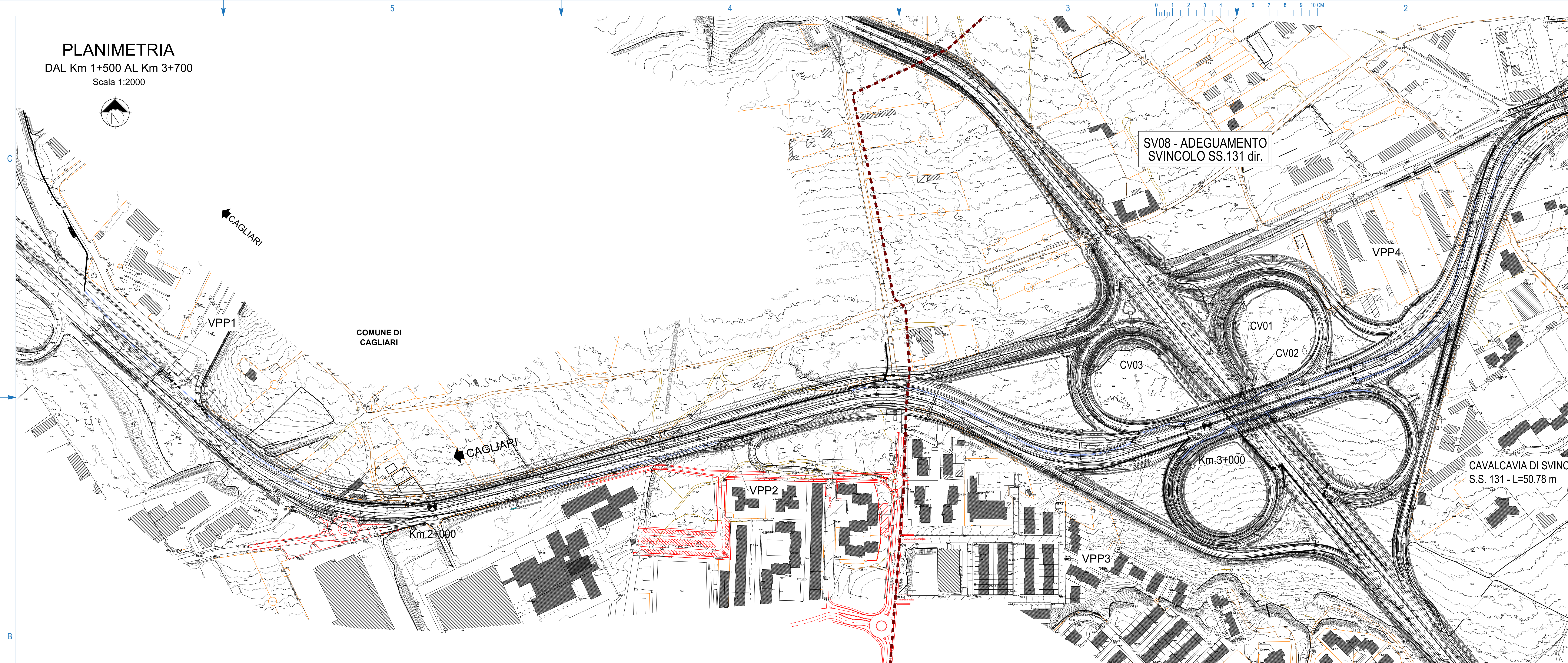
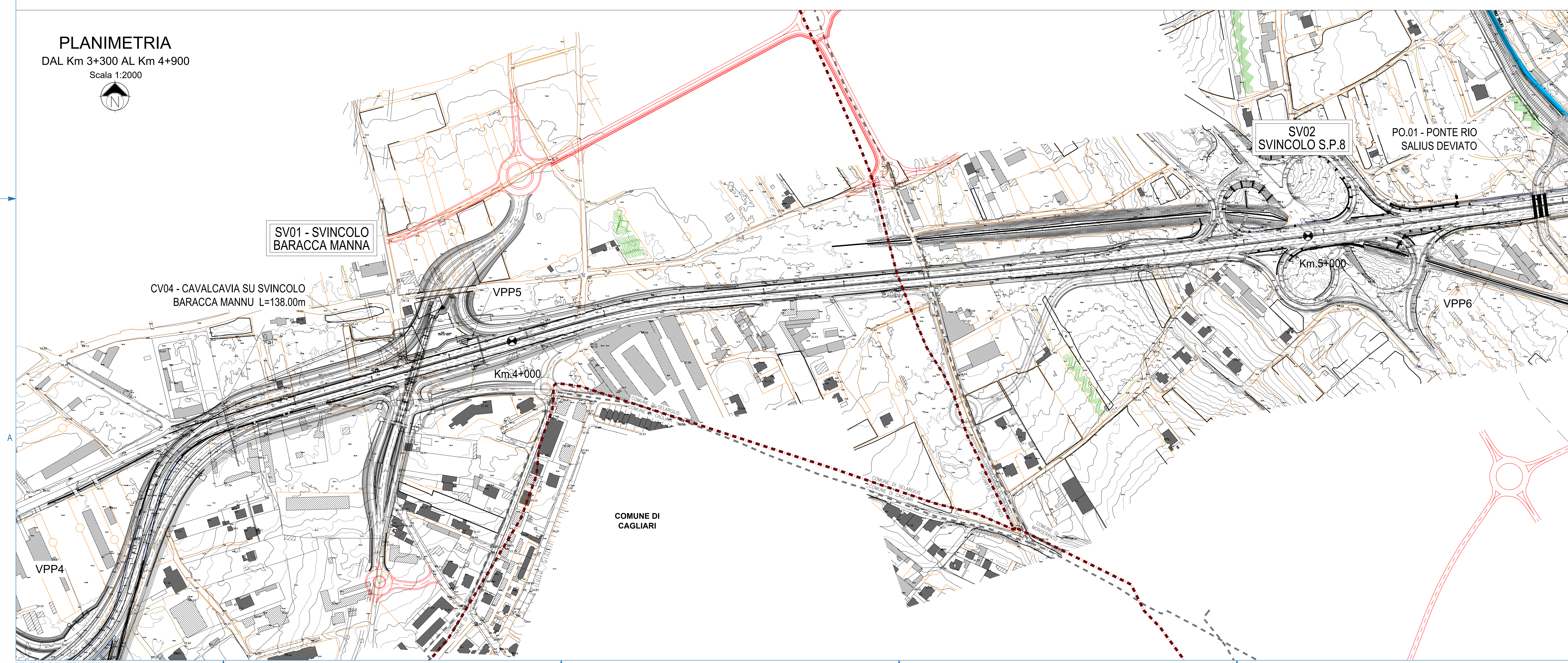


PLANIMETRIA
DAL Km 1+500 AL Km 3+700
Scala 1:2000



- LEGENDA**
- TRACCIATO DI PROGETTO
 - TRATTO A CARICO DEI COMUNI
 - LIMITI COMUNALI

PLANIMETRIA
DAL Km 3+300 AL Km 4+900
Scala 1:2000



GARA CA 08/15 - NUOVA SS 554 CAGLIARITANA
ADEGUAMENTO DELL'ASSE ATTREZZATO URBANO ED ELIMINAZIONE DELLE INTERSEZIONI A RASO DAL KM 1+500 AL KM 11+850

PROGETTO DEFINITIVO
C - ASSE STRADALE PRINCIPALE
STUDIO DI IMPATTO AMBIENTALE
RELAZIONE PAESAGGISTICA AI SENSI DEL DPCM 12/12/2005
Planimetria di progetto (Tav. 1/4)

| CODICE PROGETTO | | CODICE ELABORATO | | | | SCALA | DATA | |
|-----------------|------|------------------|---------|---------|---------|---------|--------|------------|
| progetto | liv. | numero | campo 1 | campo 2 | campo 3 | campo 4 | rev. | |
| DPCA 06 | D | 1501 | T00 | IA04 | AMB | PP08 | C | |
| | | | | | | | 12.000 | 30/11/2019 |

CONCORRENTE:

ASTALDI

PROGETTISTA INDICATO COSTITUENDO R.T.P.
Capogruppo Mandataria R.T.P. Mandante Mandante

SWS **ASTALDI** **ING. FRANCESCA LEO**

RESPONSABILE DELL'INTEGRAZIONE FRA LE PRESTAZIONI SPECIALISTICHE
Ing. Paolo Cucino

RESPONSABILE ELABORATO
Ing. Paolo Cucino