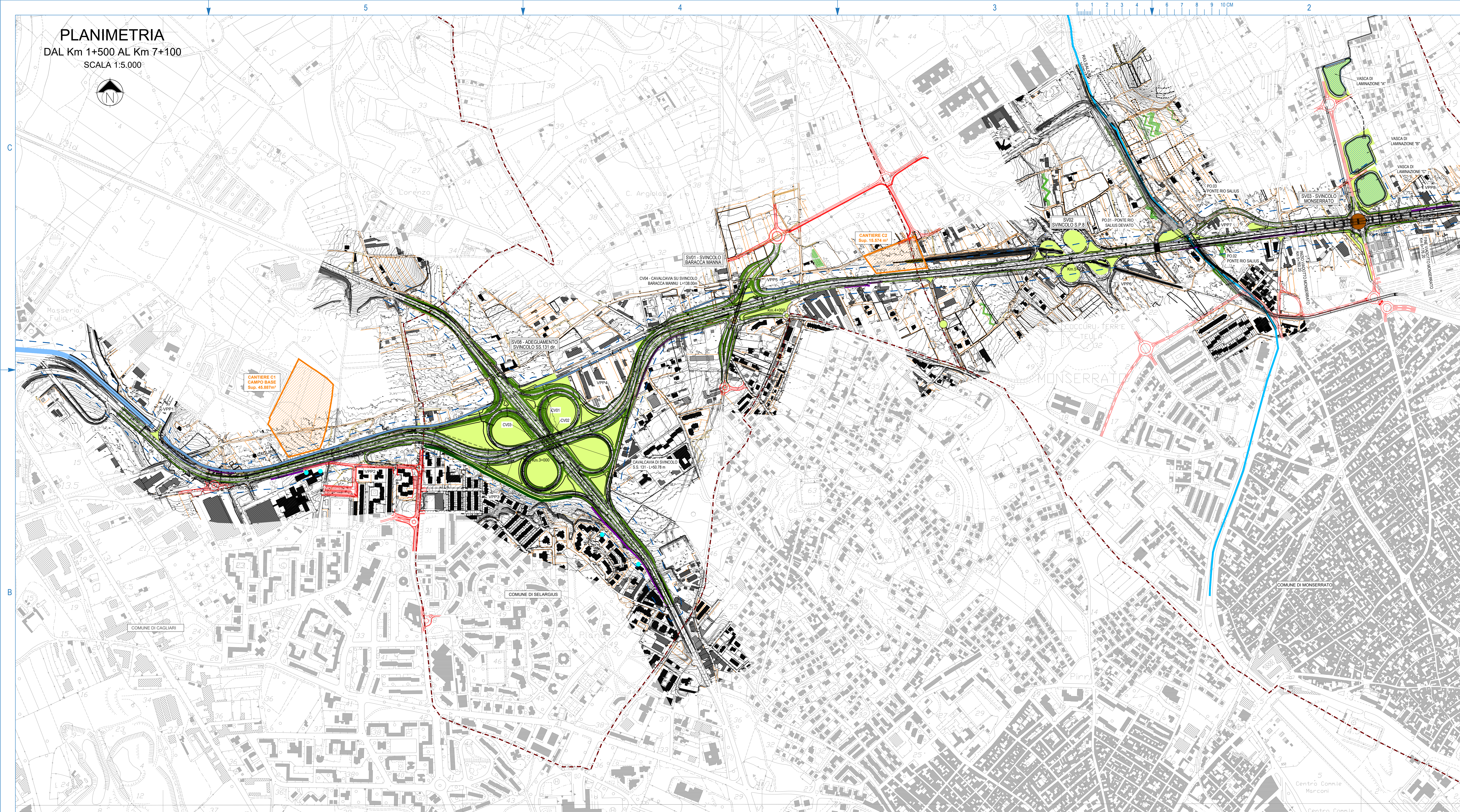
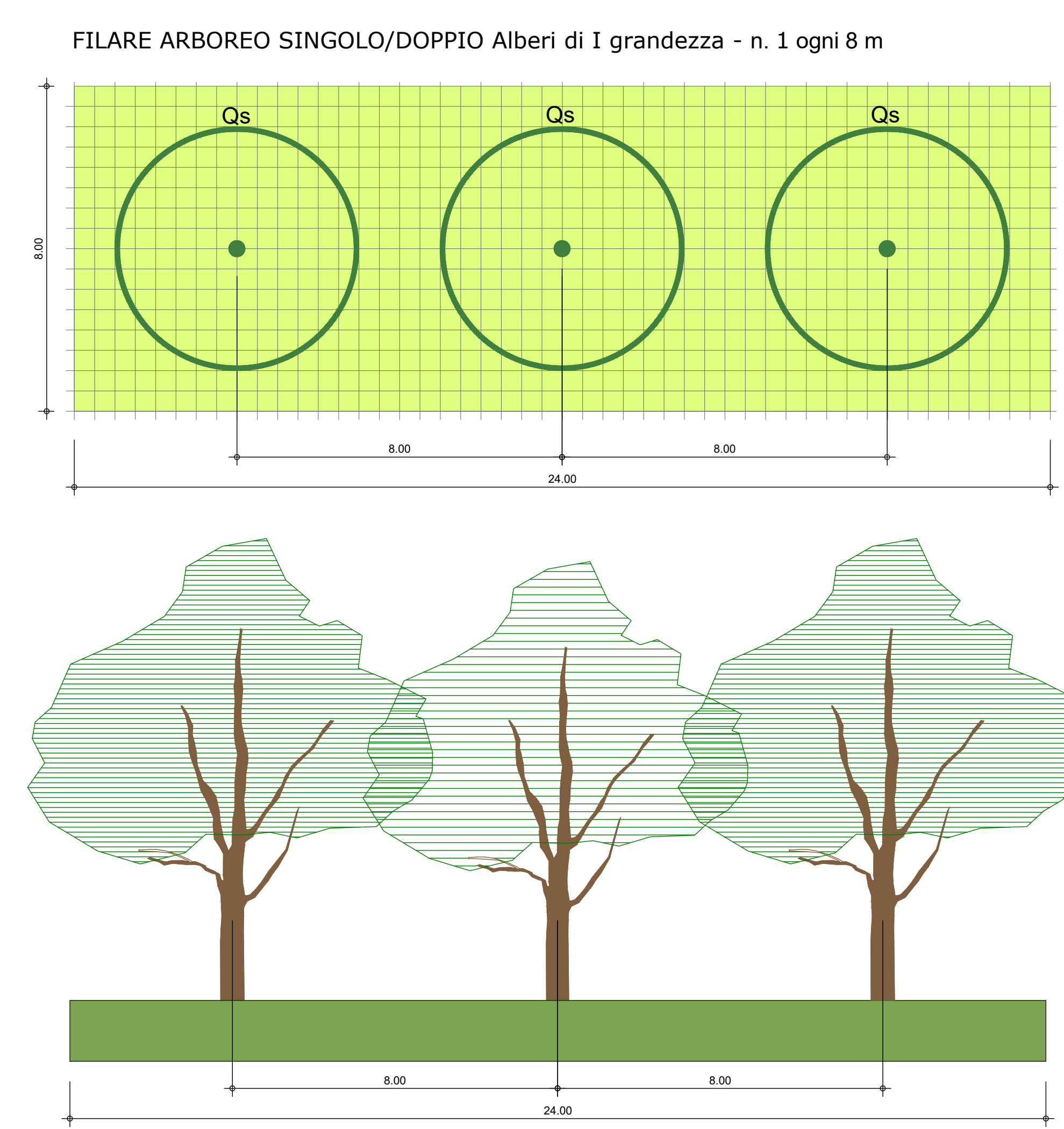
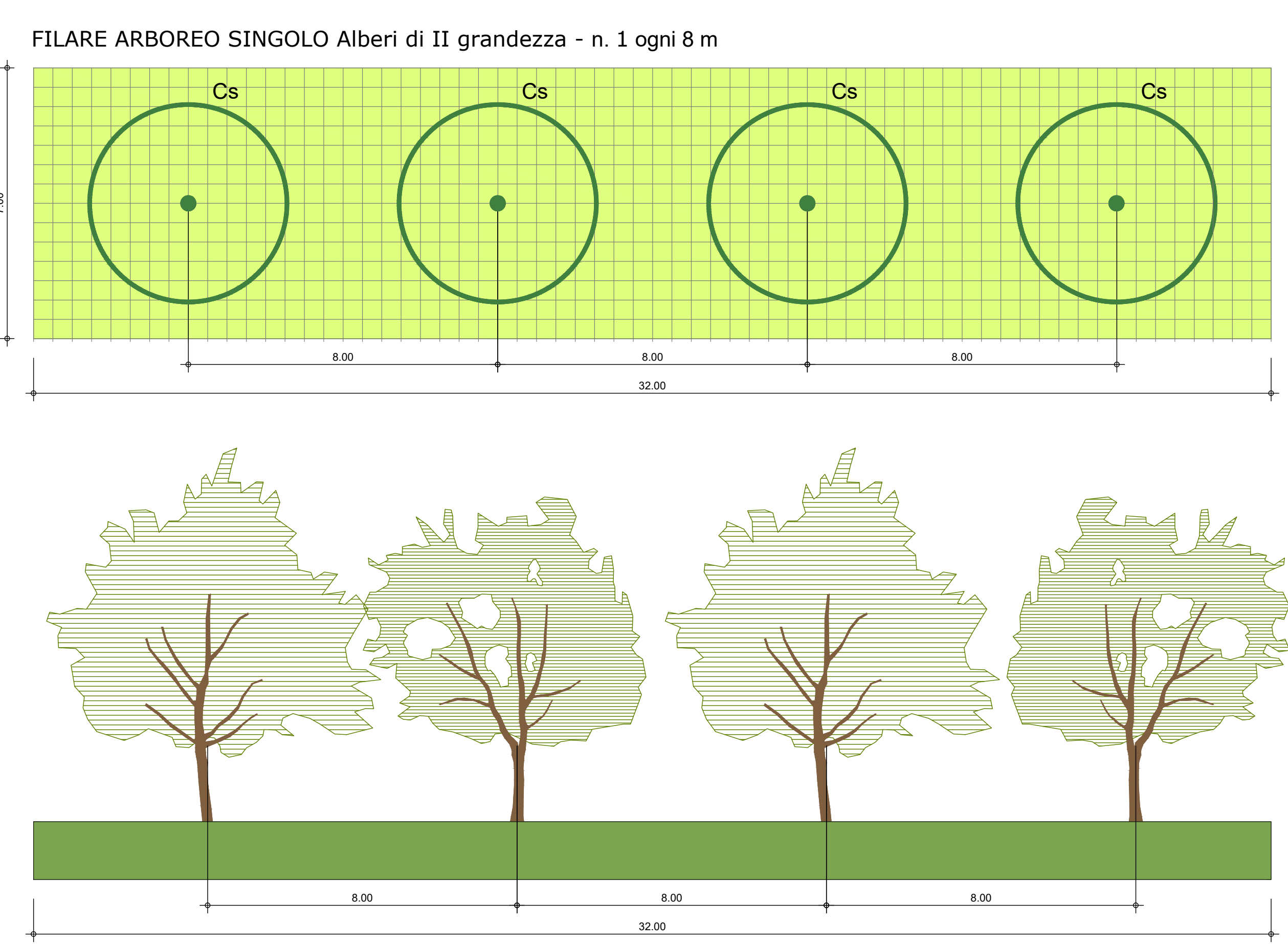


- LEGENDA**
- TRACCIATO DI PROGETTO
 - OPERE A CARICO DEI COMUNI
 - LIMITI FASCIA DI RISPETTO STRADALE
 - LIMITI COMUNALI
 - VASCHE DI LAMINAZIONE
 - AREA DI CANTIERE DA RIPRISTINARE ALLO STATO ORIGINALE
 - CANALE IS CORRIAS
 - INTERVENTI DI INSERIMENTO PAESAGGISTICO-AMBIENTALE
 - INERBIMENTO DELLE SCARPATE
 - INTERVENTI DI SISTEMAZIONE A VERDE, CON INERBIMENTO E MESSA A DIMORA DI SPECIE ARBOREO-ARBUSTIVE
 - SISTEMAZIONE DELLE ISOLE CENTRALI DELLE ROTATORIE E AREE CONNESSE
 - SIEPE ARBORATA DI MITIGAZIONE
 - INTERVENTI DI PROTEZIONE ACUSTICA
 - BARRIERE ANTRUMORE
 - INTERVENTI DIRETTI



TIPOLOGICI DELLE OPERE A VERDE

Scala 1:100



INERBIMENTO Anacyclus tomentosus - Potentilla reptans - Paronychia argentea - Teucrium polium subsp. aureum - Sedum album - Sedum dasyphyllum - Thymus herba-barona - Thymus capitatus	ALBERO DI PRIMA GRANDEZZA Qs Quercus suber
ALBERO DI SECONDA GRANDEZZA Cs Castanea sativa Oo Olea oleaster	ARBUSTI Rc Rhus coriaria Pl Pistacia lentiscus Ls Lavandula stoechas Mc Myrtus communis Jc Juniperus communis
FASCIA ARBUSTIVA - ARBUSTI H < 3 m	FASCIA ARBOREO-ARBUSTIVA DI MITIGAZIONE
Associazioni Vegetali Serrimacco Rhus coriaria (Rc) 50% Lentisco Pistacia lentiscus (Pl) 50%	Associazioni Vegetali Carubo Ceratonia siliqua (Ca) 50% Oleastro Olea oleaster (Oo) 50% Mirto Myrtus communis (Mc) 20% Lentisco Pistacia lentiscus (Pl) 80%
Dimensione 80mq (8 m x 10 m)	Dimensione 128 mq (4 m x 32 m)
Quantità 60 arbusti	Quantità 8 alberi - 51 arbusti
MACCHIE ARBUSTIVE - ARBUSTI H > 3 m	FILARE ARBOREO SINGOLO/DOPPIO II GRANDEZZA
Associazioni Vegetali Corbezzolo Arbutus unedo (Au) 30% Ginepro Juniperus communis (Jc) 20% Lentisco Pistacia lentiscus (Pl) 20% Mirto Myrtus communis (Mc) 14% Lavanda Lavandula stoechas (Ls) 16%	Associazioni Vegetali Carubo Ceratonia siliqua (Ca) 100%
Dimensione 225 mq (15 m x 15 m)	Dimensione 224 mq (7 m x 32 m)
Quantità 150 arbusti	Quantità 4 alberi
FILARE ARBOREO SINGOLO/DOPPIO I GRANDEZZA	
Associazioni Vegetali Sughera Quercus suber (Qs) 100%	
Dimensione 192 mq (8 m x 24 m)	
Quantità 3 alberi	

Anas SpA
Direzione Centrale Progettazione
C.A.P. F360200040001 P.G. 65249868

GARA CA 08/15 - NUOVA SS 554 CAGLIARITANA
ADEGUAMENTO DELL'ASSE ATTREZZATO URBANO ED ELIMINAZIONE DELLE INTERSEZIONI A RASO DAL KM 1+500 AL KM 11+850

PROGETTO DEFINITIVO

C-ASSE STRADALE PRINCIPALE
STUDIO DI IMPATTO AMBIENTALE

RELAZIONE PAESAGGISTICA AI SENSI DEL DPCM 12/12/2005
Carta degli interventi di mitigazione ed degli interventi di inserimento paesaggistico ed ambientale (Tav. 1/2)

CODICE PROGETTO	CODICE ELABORATO	SCALA	DATA
progetto	numero campo 1 campo 2 campo 3 campo 4 rev	15.000	30/11/2019
DPCA06D	1501 T00	IA04	AMB PP14 C

19.77

CONCORRENTE:

ASTALDI

PROGETTISTA INDICATO COSTITUENDO R.T.P.
Capogruppo Mandataria R.T.P. Mandante Mandante

SWS **ASTALDI** ING. FRANCESCA LEO

RESPONSABILE DELL'INTEGRAZIONE FRA LE PRESTAZIONI SPECIALISTICHE Ing. Paolo Cucino

RESPONSABILE ELABORATO Ing. Paolo Cucino