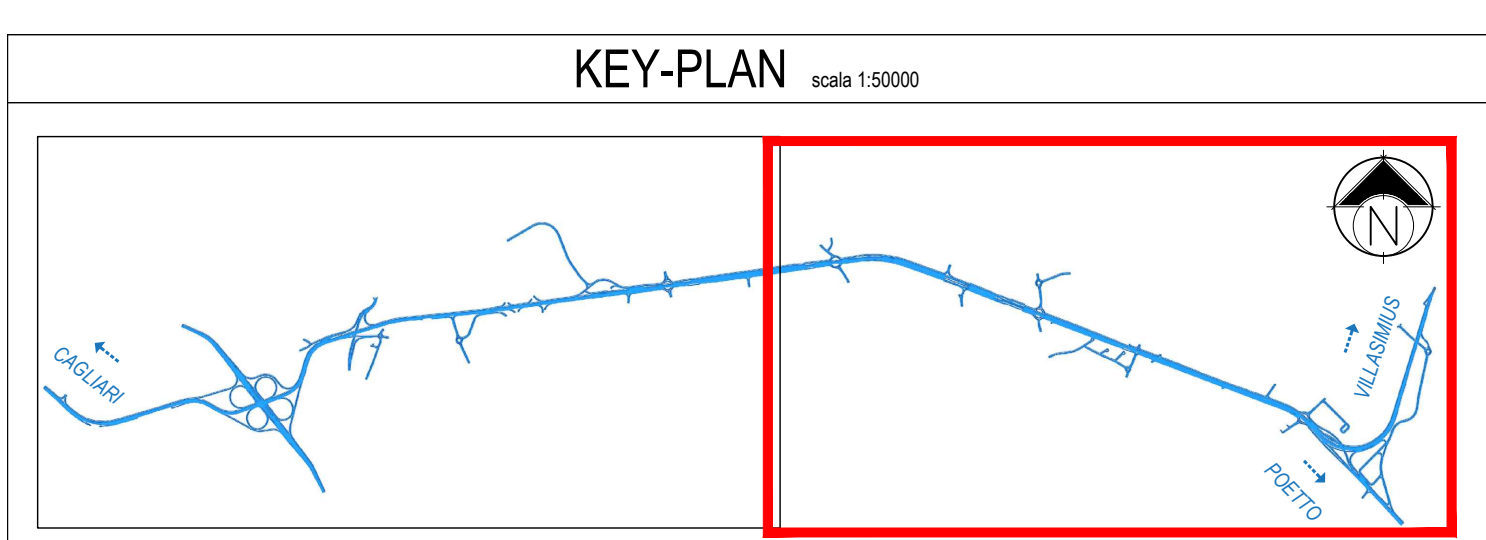
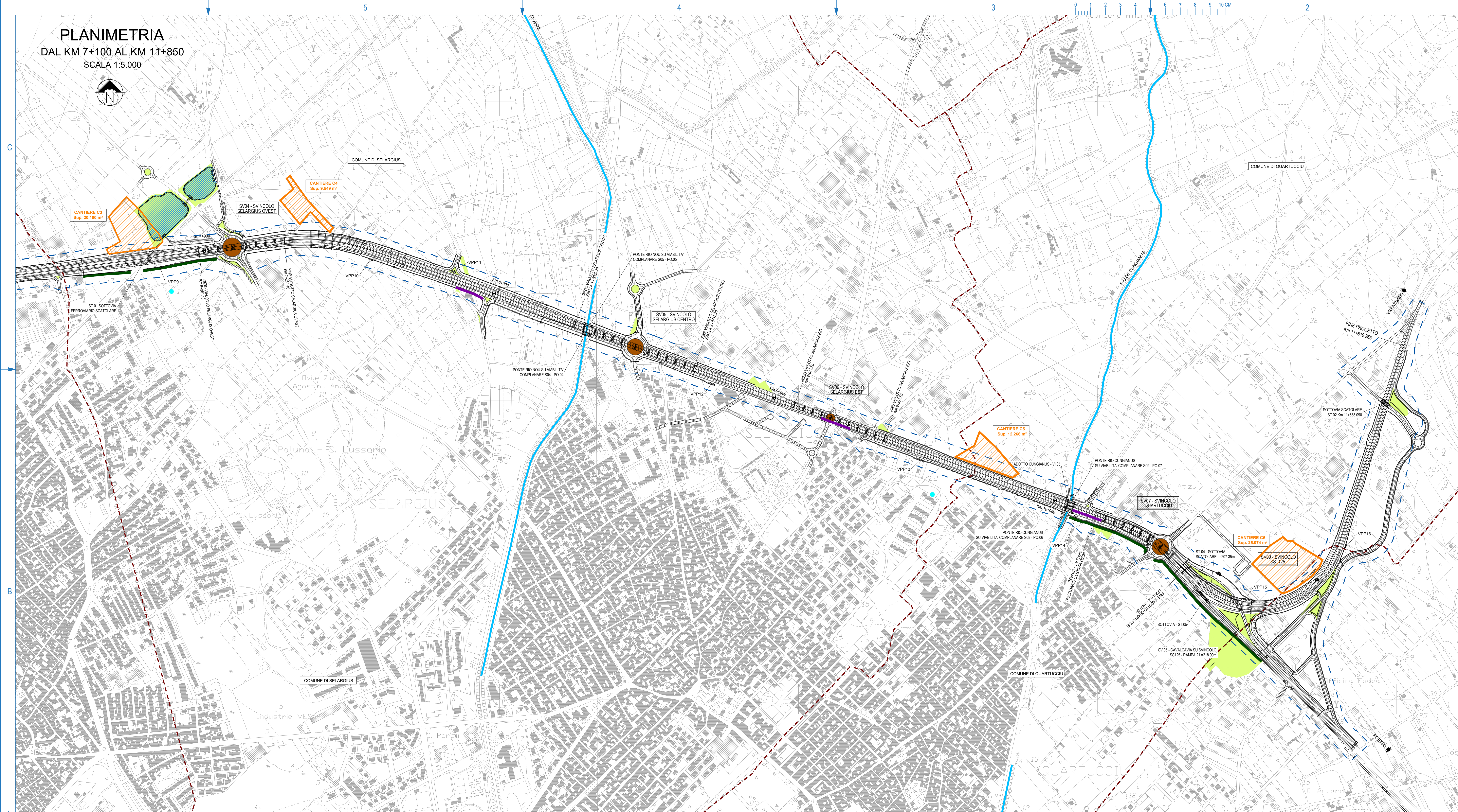


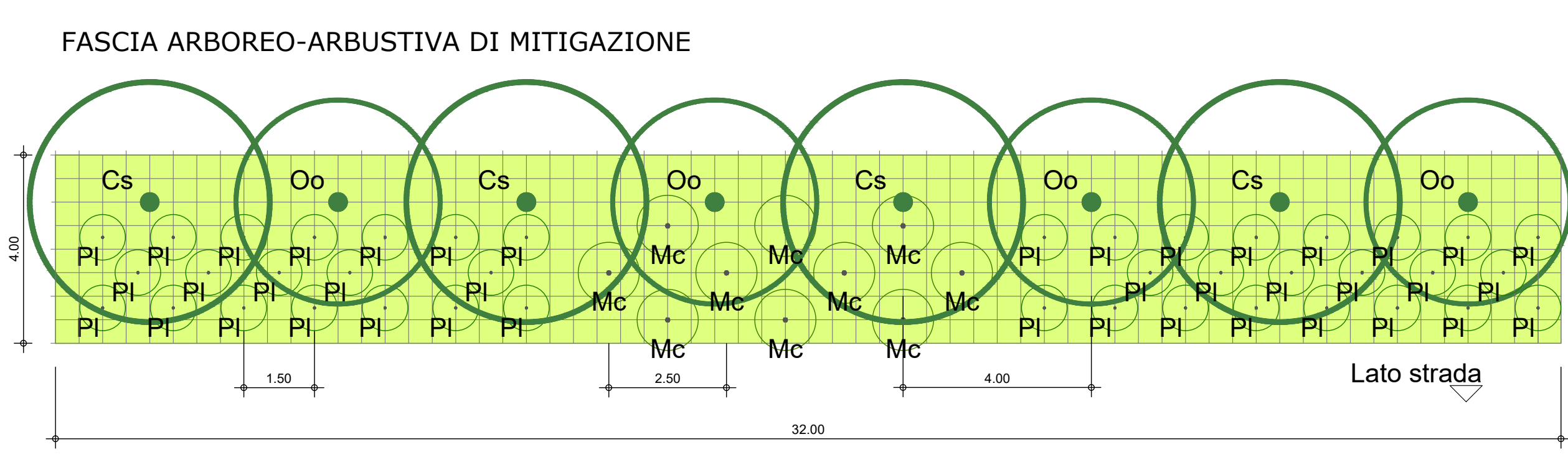
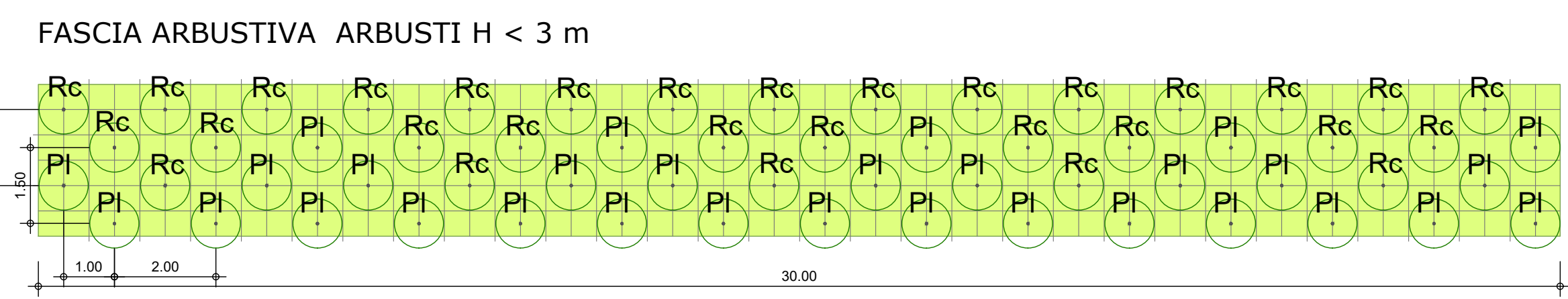
PLANIMETRIA
DAL KM 7+100 AL KM 11+850
SCALA 1:5.000



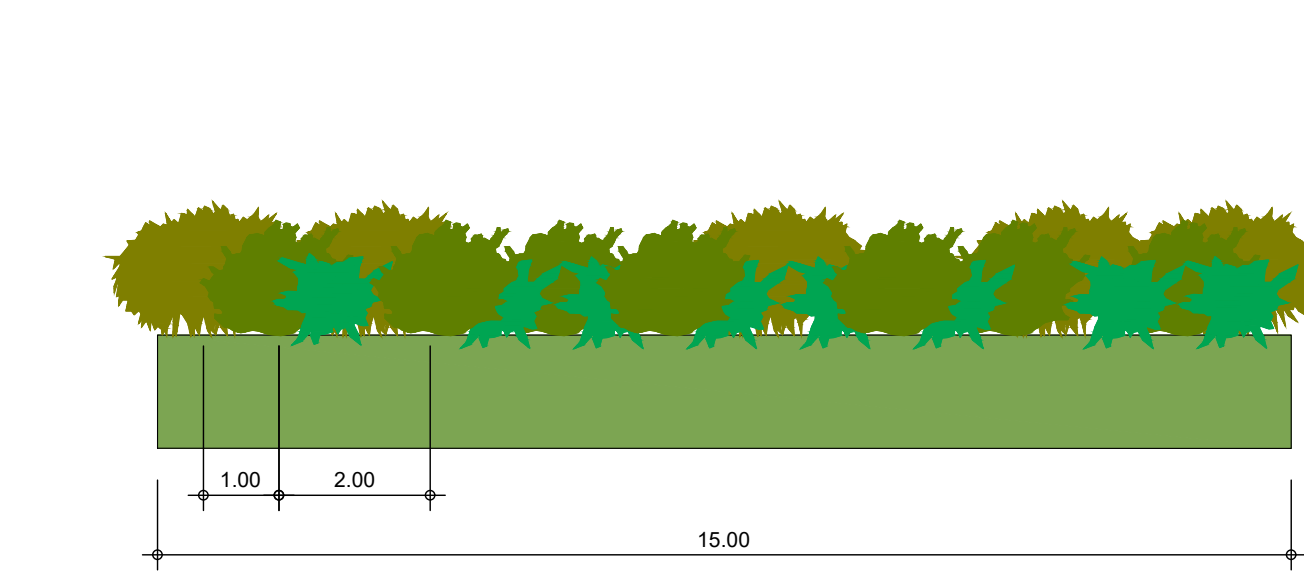
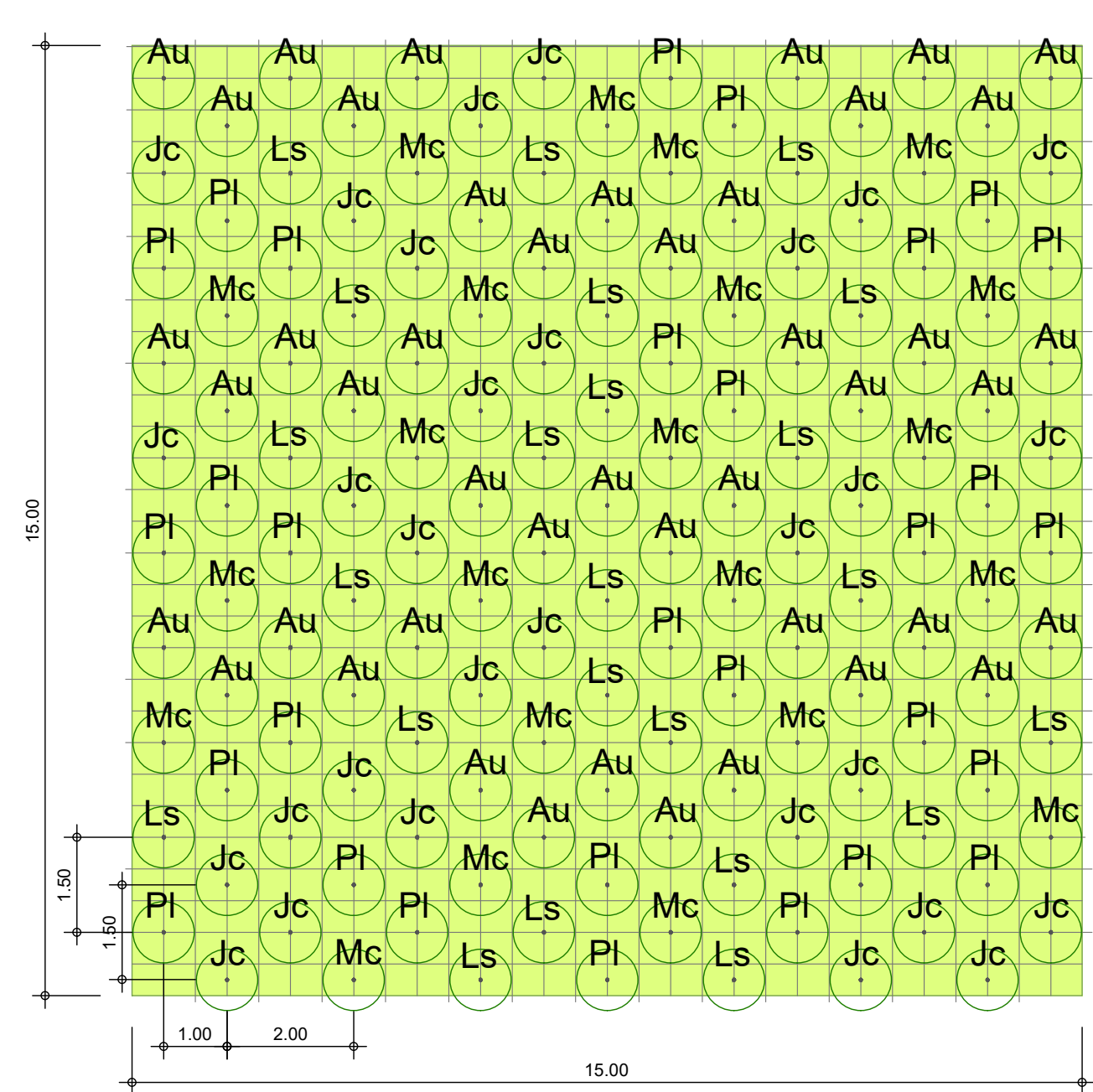
- LEGENDA**
- TRACCIATO DI PROGETTO
 - OPERE A CARICO DEI COMUNI
 - LIMITE FASCIA DI RISPETTO STRADALE
 - LIMITI COMUNALI
 - VASCHE DI LAMINAZIONE
 - AREA DI CANTIERE DA RIPRISTINARE ALLO STATO ORIGINALE
 - CANALE IS CORRIAS
 - INTERVENTI DI INSERIMENTO PAESAGGISTICO-AMBIENTALE
 - INERBIMENTO DELLE SCARPATE
 - INTERVENTI DI SISTEMAZIONE A VERDE, CON INERBIMENTO E MESSA A DIMORA DI SPECIE ARBOREO-ARBUSITIVE
 - SISTEMAZIONE DELLE ISOLE CENTRALI DELLE ROTATORIE E AREE CONNESSE
 - SIEPE ARBORATA DI MITIGAZIONE
 - INTERVENTI DI PROTEZIONE ACUSTICA
 - BARRIERE ANTRUMORE
 - INTERVENTI DIRETTI

TIPOLOGICI DELLE OPERE A VERDE

Scala 1:100



MACCHIA ARBUSATIVA - ARBUSTI H > 3 m




Anas SpA
Direzione Centrale Progettazione
Cagliari

GARA CA 08/15 - NUOVA SS 554 CAGLIARITANA
ADEGUAMENTO DELL'ASSE ATTREZZATO URBANO ED ELIMINAZIONE DELLE INTERSEZIONI A RASO DAL KM 1+500 AL KM 11+850

PROGETTO DEFINITIVO
C-ASSE STRADALE PRINCIPALE
STUDIO DI IMPATTO AMBIENTALE
QUADRO DI RIFERIMENTO PROGETTUALE
Carta degli interventi di mitigazione ed degli interventi di inserimento paesaggistico ed ambientale (Tav. 2/2)

CODICE PROGETTO		CODICE ELABORATO				SCALA	DATA
progetto	liv. numero	campo 1	campo 2	campo 3	campo 4	rev.	
D	PCA 06	D	1.501	T00	1A02	AMB	PP06
							B
							15.000
							30/11/2019

CONCORRENTE:



PROGETTISTA INDICATO COSTITUENDO R.T.P.
Capogruppo Mandataria R.T.P. Mandante Mandante
SWS **ASTALDI** ING. FRANCESCA LEO

RESPONSABILE DELL'INTEGRAZIONE FRA LE PRESTAZIONI SPECIALISTICHE Ing. Paolo Cucino
RESPONSABILE ELABORAZIONE Ing. Paolo Cucino

19.27