


























-  TRACCIATO DI PROGETTO
-  TRATTO A CARICO DEI COMUNI
-  Limite amministrativo comunale
-  Perimetrazione zona "A"
-  Zona A
-  Zona B - sottozona B1
-  Zona B - sottozona B2
-  Zona B - sottozona B2\*
-  Zona B - sottozona B3
-  Zona B - sottozona B4
-  Zona C - sottozona C1-C1\*-C1\*\*
-  PRU
-  Zona C - sottozona C2
-  Zona C - sottozona C2\*
-  Zona D - sottozona D1
-  Zona D - sottozona D2
-  Zona D - sottozona D2\*
-  Zona E
-  Zona G
-  Zona G - sottozona G1
-  Zona H - sottozona H1
-  Zona H - sottozona H2
-  Area S1 di zona A o B
-  Area S2 di zona A o B
-  Area S3 di zona A o B
-  Area S4 di zona A o B
-  Viabilità

**Anas SpA**  
 Direzione Centrale Progettazione  
 CUP F2602000340001 CIG 652449686B

**GARA CA 08/15 - NUOVA SS 554 CAGLIARITANA**  
 ADEGUAMENTO DELL'ASSE ATTREZZATO URBANO ED ELIMINAZIONE DELLE INTERSEZIONI A RASO DAL KM 1+500 AL KM 11+850

**PROGETTO DEFINITIVO**  
**C-ASSE STRADALE PRINCIPALE**  
**STUDIO DI IMPATTO AMBIENTALE**  
**QUADRO DI RIFERIMENTO PROGRAMMATICO**  
 Pianificazione urbanistica (Tav. 4/6) - PRG del Comune di Selargius

CODICE PROGETTO			CODICE ELABORATO				SCALA	DATA	
progetto	liv.	numero	campo 1	campo 2	campo 3	campo 4	rev		
DPCA06	D	1501	T00	IA01	AMB	PL04	B	1:5.000	30/11/2019

**19.7**

**CONCORRENTE:**  


PROGETTISTA INDICATO COSTITUENDO R.T.P.  
 Capogruppo Mandataria R.T.P. **SWS** Mandante **ASTALDI** Mandante **ING. FRANCESCA LEO**

RESPONSABILE DELL'INTEGRAZIONE  
 FRA LE PRESTAZIONI SPECIALISTICHE  
 Ing. Paolo Cucino

RESPONSABILE ELABORATO  
 Ing. Paolo Cucino