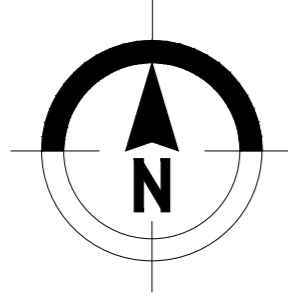
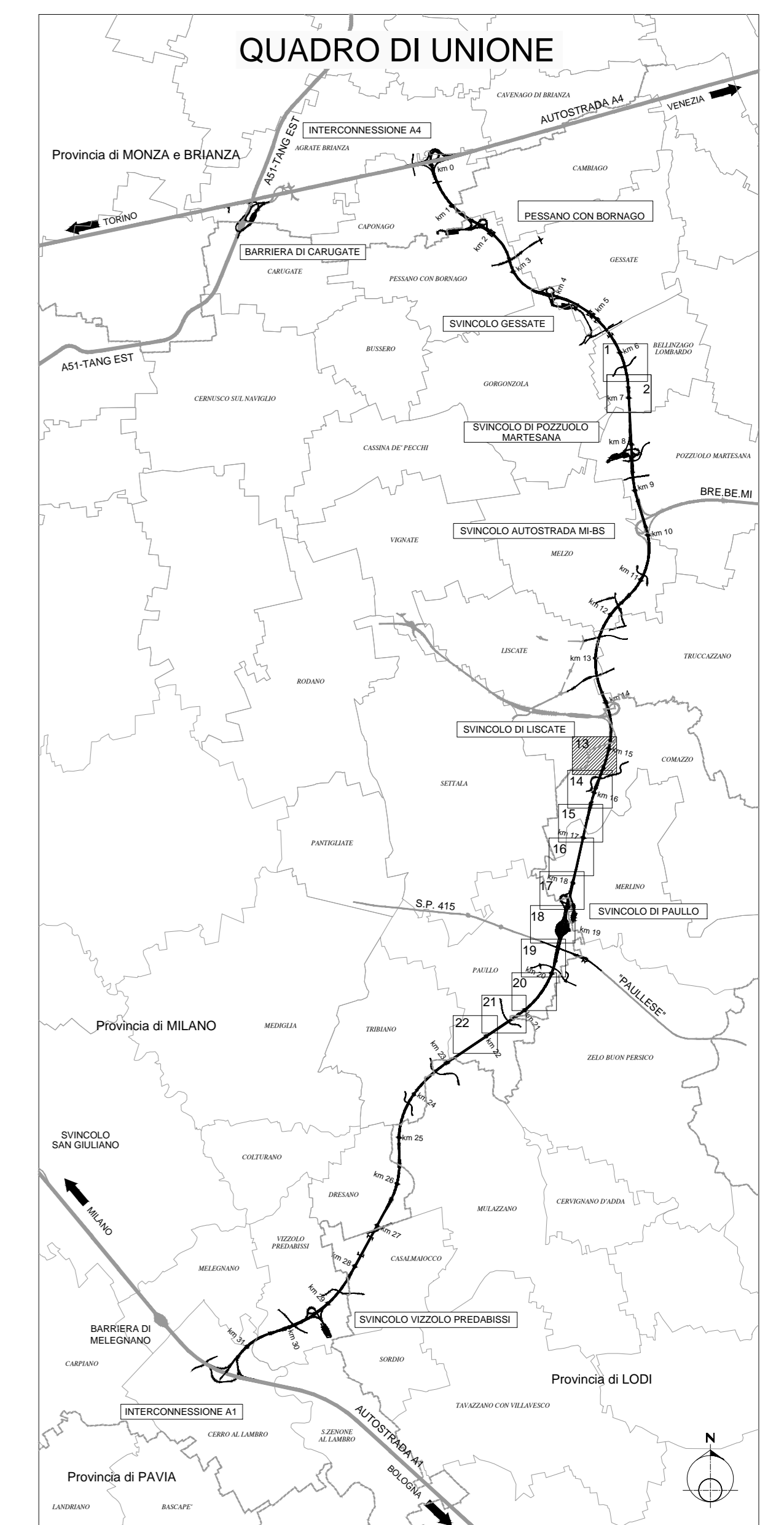


PROVINCIA DI MILANO
LISCATE



PROVINCIA DI LODI
COMAZZO

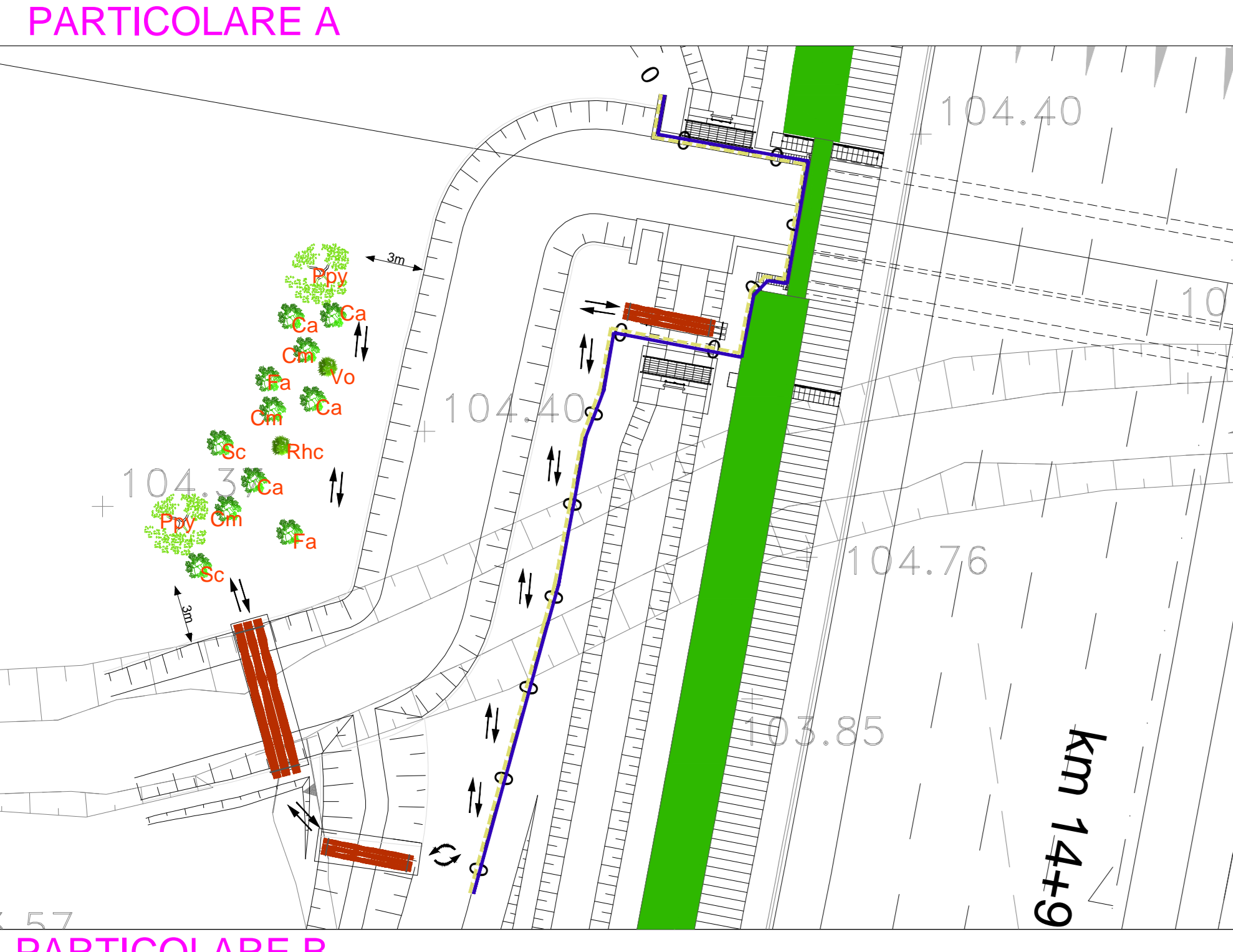


LEGENDA:

- Corsi d'acqua
- Corsi d'acqua deviati (progetto idraulico)
- OPERE PROGETTO AMBIENTALE
- Formazione arborea - arbustiva
 - TP-02-01 Consociazione pianiziale
 - TP-02-02 Consociazione ripariale
- Formazione arbustiva
 - TP-03-01 Arbusti h<3m Consociazione Pianiziale
 - TP-03-01-L1: schema di impianto con larghezza 1m
 - TP-03-01-L2: schema di impianto con larghezza 2m
 - TP-03-01-L3: schema di impianto con larghezza 3m
 - TP-03-01-L6: schema di impianto con larghezza 6m
 - TP-03-02 Arbusti h<3m Consociazione ripariale
 - TP-04-01-L1: schema di impianto con larghezza 1m
 - TP-04-01-L2: schema di impianto con larghezza 2m
 - TP-04-01-L3: schema di impianto con larghezza 3m
 - TP-04-01-L6: schema di impianto con larghezza 6m
 - TP-04-02 Arbusti h>3m Consociazione ripariale
 - TP-05 Arbusti ornamentali
 - TP-05-L1: schema di impianto con larghezza 1m
 - TP-05-L2: schema di impianto con larghezza 2m
 - TP-05-L3: schema di impianto con larghezza 3m
 - TP-08 Macchia arborea/arb. di interesse faunistico
- TP-09-01 Rotatoria tipo 1
- TP-10 Prato polifita
- TP-11 Prato sgriffato
- Accessi carrabili
- Griglie di tracciamento
- Limite WBS
- Limite progetti speciali ambientali
- Barriere acustiche

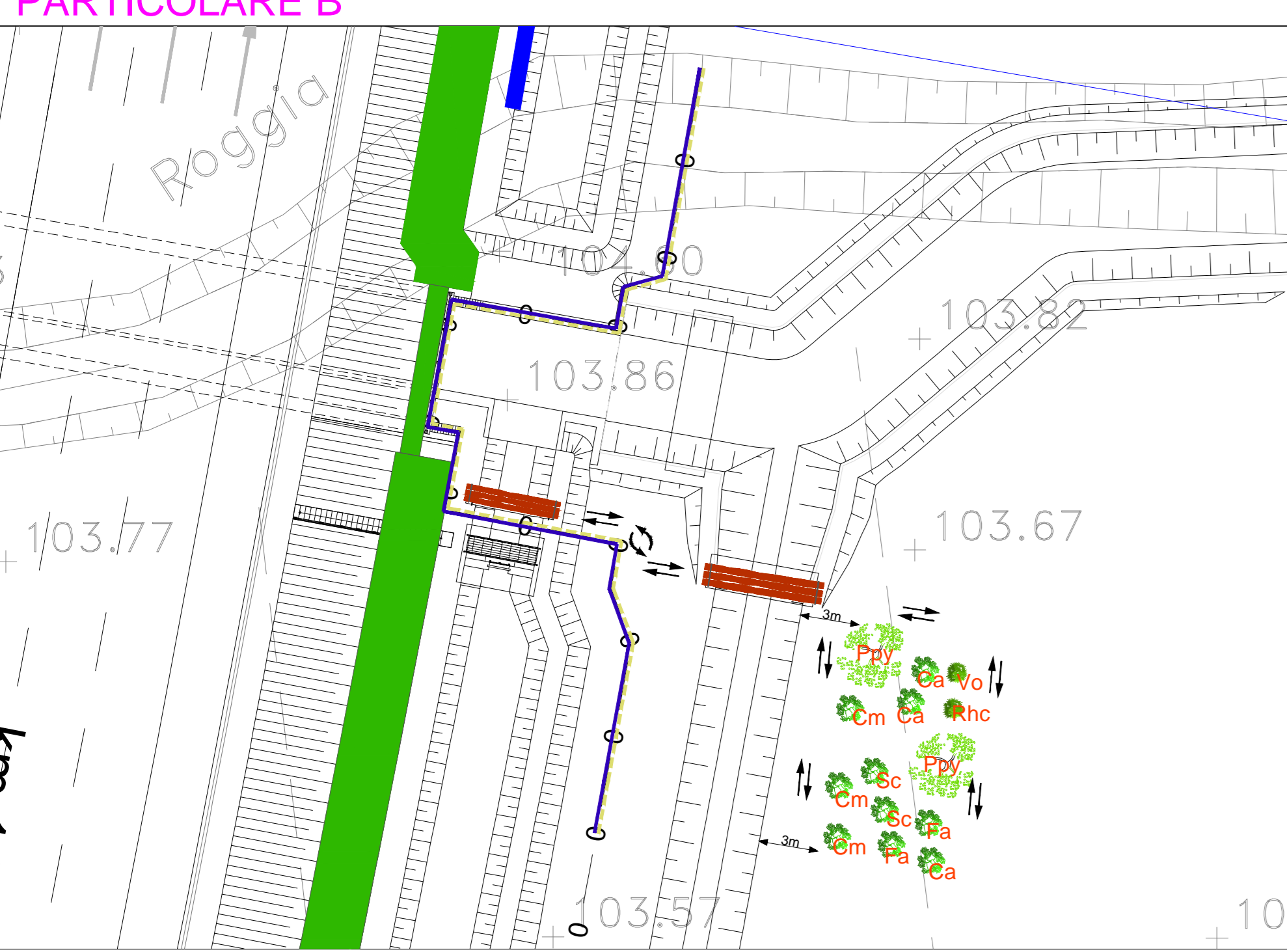
Per la quantificazione delle essenze vegetali per ogni singola area di intervento si rimanda all'elaborato "Schede quantità mitigazioni ambientali" B4557

ID024 (IN10413) - Tombino idraulico faunistico 6.00 x 2.00 m (PK. 14+868.37) Particolari - scala 1:250



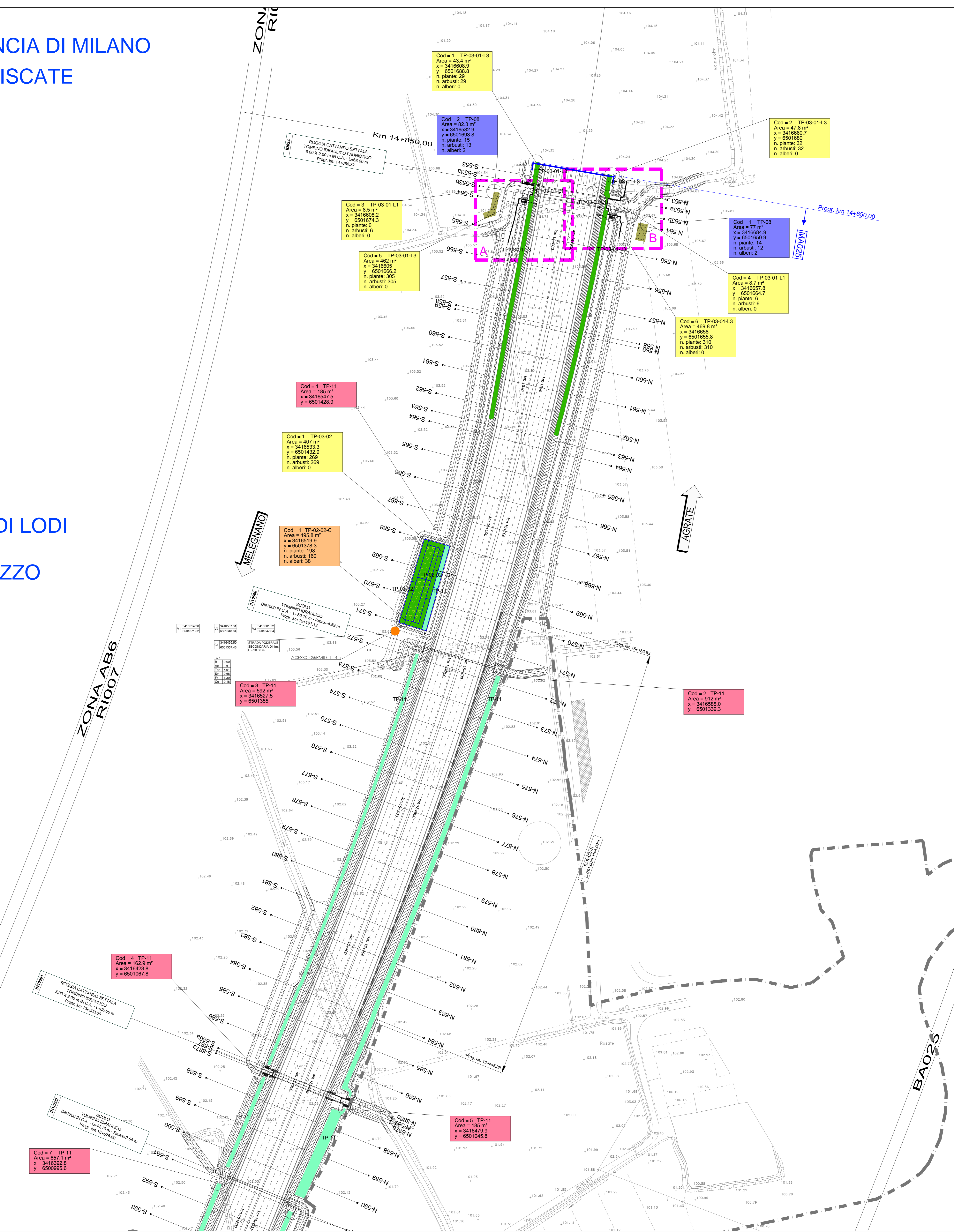
LEGENDA Particolare A

- Telo ombreggiante Cannicciato
- Percorso preferenziale della fauna
- Distanza di rispetto dalla recinzione
- Distanza di rispetto dai canali
- Tronchi da 5m
- Tronchi da 8m
- Alberi di III grandezza
 - Py Pyrus pyrastris Arbusti <3m
 - Vb Viburnum opulus Arbusti <3m
 - Rh Rhamnus catharticus Arbusti >3m
 - Ca Corylus avellana Arbusti <3m
 - Cr Castanea monogyne Arbusti <3m
 - Fr Frangula alnus Arbusti <3m
 - Sl Salix cinerea Arbusti <3m



LEGENDA Particolare B

- Telo ombreggiante Cannicciato
- Percorso preferenziale della fauna
- Distanza di rispetto dalla recinzione
- Distanza di rispetto dai canali
- Tronchi da 5m
- Tronchi da 8m
- Alberi di III grandezza
 - Py Pyrus pyrastris Arbusti <3m
 - Vb Viburnum opulus Arbusti <3m
 - Rh Rhamnus catharticus Arbusti >3m
 - Ca Corylus avellana Arbusti <3m
 - Cr Castanea monogyne Arbusti <3m
 - Fr Frangula alnus Arbusti <3m
 - Sl Salix cinerea Arbusti <3m



CONCESSIONARI AUTOSTRADALI LOMBARDE tangenziale esterna

TANGENZIALE EST ESTERNA DI MILANO
CODICE C.I.P. 028090000007
CODICE C.I.G. 017107078C

PROGETTO ESECUTIVO
LOTTO B

INTERVENTI DI INSERIMENTO PAESISTICO-AMBIENTALE E RIPRISTINO

ASSE PRINCIPALE E SVINCOLI PLANIMETRIA INTERVENTI - Completamento Lotto B da progr. 14+850 a progr. 15+600 TAV.13

IL PROGETTISTA
AMBITER S.r.l.
DIRETTORE TECNICO: STEFANO AMBIENTE
Dott. Giorgio Neri
Dott. Andrea Costa
Dott. Roberto Benvenuti

CONSORZIO ARCOTEAM
Dott. Ing. Saverio Del Balzo
Ordine Ingegneri n. 631

CONSORZIO COSTRUTTORI TEAM
IL DIRETTORE TECNICO
Dott. Ing. Rocco Maggi

RESPONSABILE E INTEGRAZIONE PRESTAZIONI SPECIALISTICHE
Dott. Ing. Pietro Mazzioli
Ordine Ingegneri di Parma n. 821

IL CONCESSIONARIO
CONCESSIONARI AUTOSTRADALI LOMBARDE tangenziale esterna

IL DIRETTORE DEI LAVORI

| | | | | |
|--------------|----------------------------|--------------------------|---------|------------|
| NOV 15/06/12 | RECEPIMENTO ISTRUTTORIA TE | A. RAVERA | G. NERI | P. MAZZOLI |
| 30/09/12 | EMISSIONE | A. RAVERA | G. NERI | P. MAZZOLI |
| DATA | DESCRIZIONE | ELABORAZIONE PROGETTUALE | CORRIGE | APPROVA |

IDENTIFICAZIONE ELABORATO
B 4 5 6 3 E B I X X M A X I X X 0 I A P A 0 1 3 B
SCALE: 1:1000