PROVINCIA DI MILANO

PAULLO

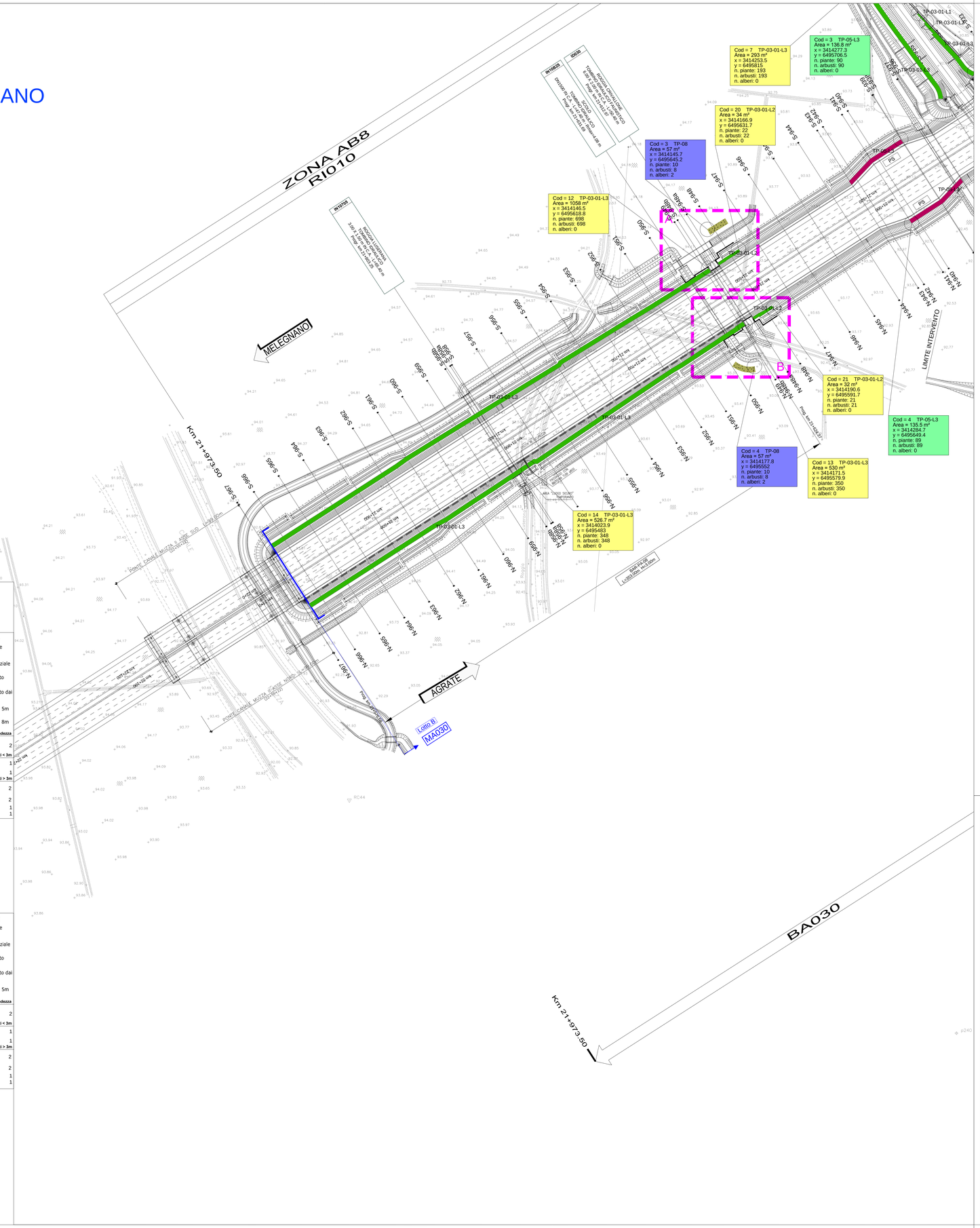

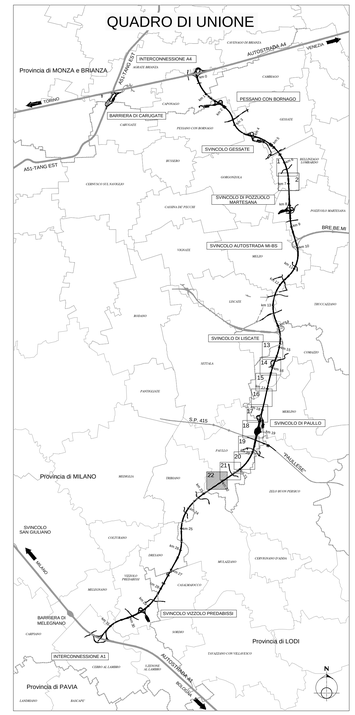

LEGENDA:

Corsi d'acqua	Per la quantificazione delle essenze vegetali per ogni singola area di intervento si rimanda all'elaborato "Schede quantità mitigazioni ambientali" B4557
Corsi d'acqua deviati (progetto idraulico)	

OPERE PROGETTO AMBIENTALE

Formazione arboreo - arbustiva

- TP-02-01 Consociazione planiziale
- TP-02-02 Consociazione ripariale

Formazione arbustiva

- TP-03-01 Arbusti h<3m Consociazione Planiziale
  - TP-03-01-L1: schema di impianto con larghezza 1m
  - TP-03-01-L2: schema di impianto con larghezza 2m
  - TP-03-01-L3: schema di impianto con larghezza 3m
  - TP-03-01-L6: schema di impianto con larghezza 6m
- TP-03-02 Arbusti h<3m Consociazione ripariale
- TP-04-01 Arbusti h>3m Consociazione planiziale
  - TP-04-01-L2: schema di impianto con larghezza 2m
  - TP-04-01-L3: schema di impianto con larghezza 3m
  - TP-04-01-L6: schema di impianto con larghezza 6m
- TP-04-02 Arbusti h>3m Consociazione ripariale
- TP-05 Arbusti ornamentali
  - TP-05-L1: schema di impianto con larghezza 1m
  - TP-05-L2: schema di impianto con larghezza 2m
  - TP-05-L3: schema di impianto con larghezza 3m
- TP-08 Macchia arboreo/arb. di interesse faunistico

Grigle di tracciamento

Limite WBS

R1 TP-09-01 Rotatoria tipo 1

TP-10 Prato polifita

TP-11 Prato igrofilo

Limite progetti speciali ambientali

Accessi carrabili

BAR1-TR-02 L = 53.53 m - H = 4.00 m — Barriere acustiche

ID030 (IN10704) - Tombino idraulico faunistico Particolari (PK. 21+672.74) Particolari - scala 1:250

PARTICOLARE A

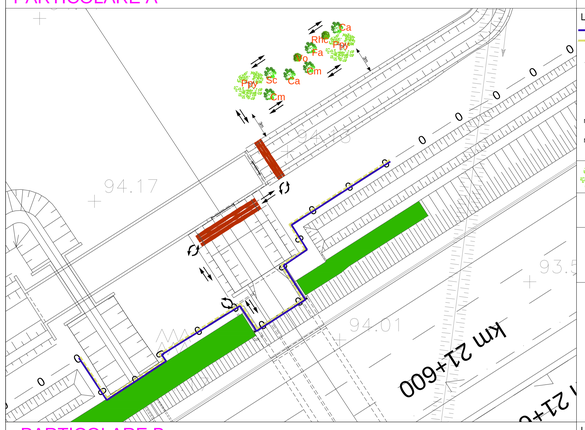

LEGENDA Particolare A

- Telo ombreggiante
- Cannicciato
- Percorso preferenziale della fauna
- 20m Distanza di rispetto dalla recinzione
- 30m Distanza di rispetto dai canali
- n. 3 Tronchi da 5m
- n. 3 Tronchi da 8m

Alberi di III grandezza

PPy	*Pyrus pyraster*	2

Arbusti < 3m

Vl	*Viburnum opulus*	1
Rhc	*Rhamnus catharticus*	1

Arbusti > 3m

Ca	*Corylus avellana*	2
Cm	*Crataegus monogyna*	2
Fa	*Frangula alnus*	1
Sc	Salix cinerea	1

PARTICOLARE B

LEGENDA Particolare B

- Telo ombreggiante
- Cannicciato
- Percorso preferenziale della fauna
- 20m Distanza di rispetto dalla recinzione
- 30m Distanza di rispetto dai canali
- n. 6 Tronchi da 5m

Alberi di III grandezza

PPy	*Pyrus pyraster*	2

Arbusti < 3m

Vl	*Viburnum opulus*	1
Rhc	*Rhamnus catharticus*	1

Arbusti > 3m

Ca	*Corylus avellana*	2
Cm	*Crataegus monogyna*	2
Fa	*Frangula alnus*	1
Sc	Salix cinerea	1

CONCESSIONI AUTOSTRADALI LOMBARDE

tangenziale esterna

TANGENZIALE EST ESTERNA DI MILANO

CODICE C.U.P. 121805000290007
CODICE C.I.G. 0371075786

PROGETTO ESECUTIVO

LOTTO B

INTERVENTI DI INSERIMENTO PAESISTICO-AMBIENTALE E RIPRISTINO

ASSE PRINCIPALE E SVINCOLI
PLANIMETRIA INTERVENTI - Completamento Lotto B
da progr. 21+420 a progr. 21+973.5
TAV.22

IL PROGETTISTA

AMBITER S.r.l.
DIRETTORE TECNICO SETTORE AMBIENTE
Dott. Giorgio Neri
Ordine Dottori Agronomi Bologna n. 426

CONSORZIO ARCOTEEM
Dott. Ing. Sabino Del Balzo
Ordine Ingegneri Napoli n. 631

CONSORZIO COSTRUTTORI TEEM
IL DIRETTORE TECNICO
Dott. Ing. Rocco Magri

RESPONSABILE INTEGRAZIONE PRESTAZIONI SPECIALISTICHE
Dott. Ing. Pietro Mazzoli
Ordine Ingegneri di Parma n. 821

IL CONCEDENTE
CONCESSIONI AUTOSTRADALI LOMBARDE

IL CONCESSIONARIO
tangenziale esterna

IL DIRETTORE DEI LAVORI

EM./REV.	DATA	DESCRIZIONE	ELABORAZIONE PROGETTUALE	CONTR.	APPROV.
B	15/06/12	RECEPIMENTO ISTRUTTORIA TE	A. RAVERA	G. NERI	P. MAZZOLI
A	30/01/12	EMISSIONE	A. RAVERA	G. NERI	P. MAZZOLI

IDENTIFICAZIONE ELABORATO

NUM. PROGR.	FASE	LOTTO	ZONA	OPERA	TIPO DI ELABORATO	PROGRESSIVA	REV.	DATA: 15/06/2012
B 6 2 6 8	E	B	X X X	M A X X X	P A	0 2 2	B	SCALA: 1: 1000

IL PRESENTE DOCUMENTO NON POTRA' ESSERE COPIATO, RIPRODOTTO O ALTRIMENTI PUBBLICATO, IN TUTTO O IN PARTE, SENZA IL CONSENSO SCRITTO DELLA TANGENZIALE ESTERNA S.P.A. NON UTILIZZATO NAME OF PORSELLATO A NORMA DI LEGGE
THIS DOCUMENT MAY NOT BE COPIED, REPRODUCED OR PUBLISHED, EITHER IN PART OR IN ITS ENTIRETY, WITHOUT THE WRITTEN PERMISSION OF TANGENZIALE ESTERNA S.P.A. UNAUTHORIZED USE WILL BE PROSECUTED BY LAW.