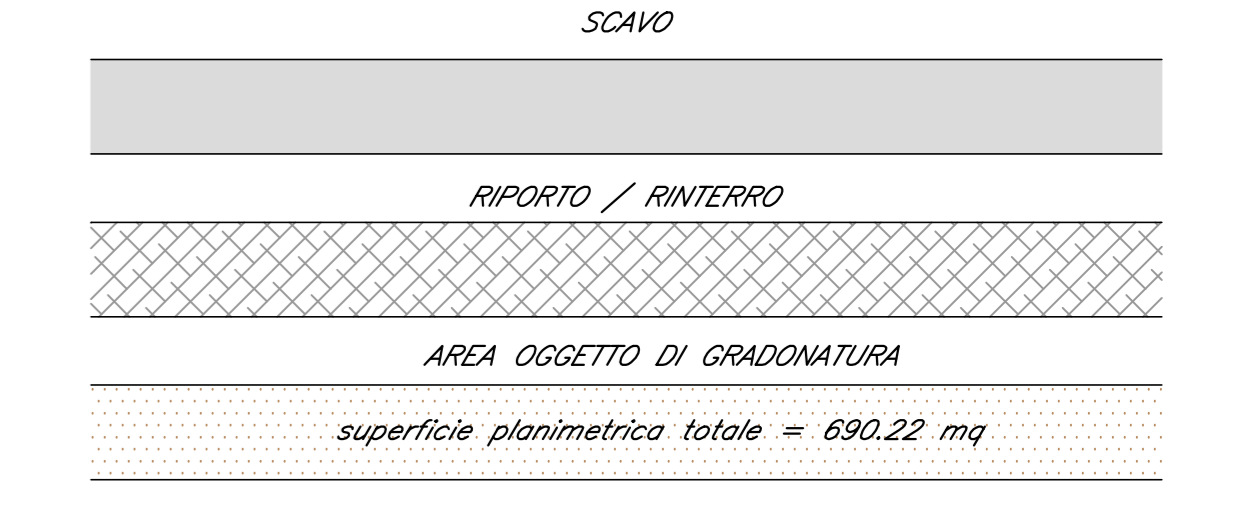
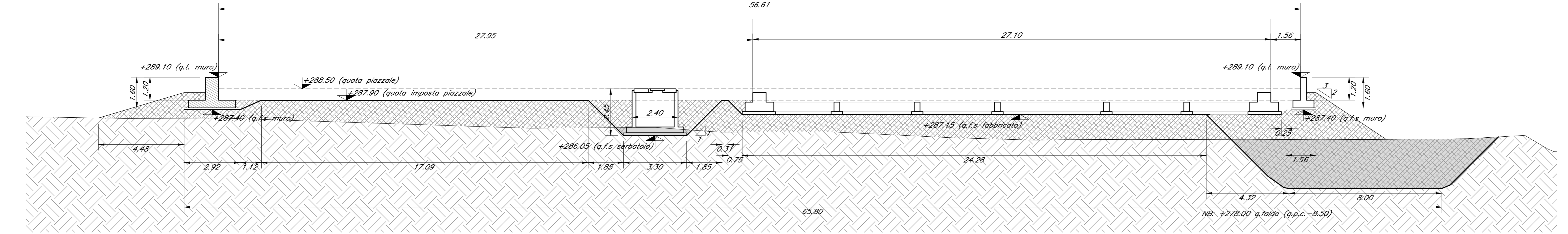


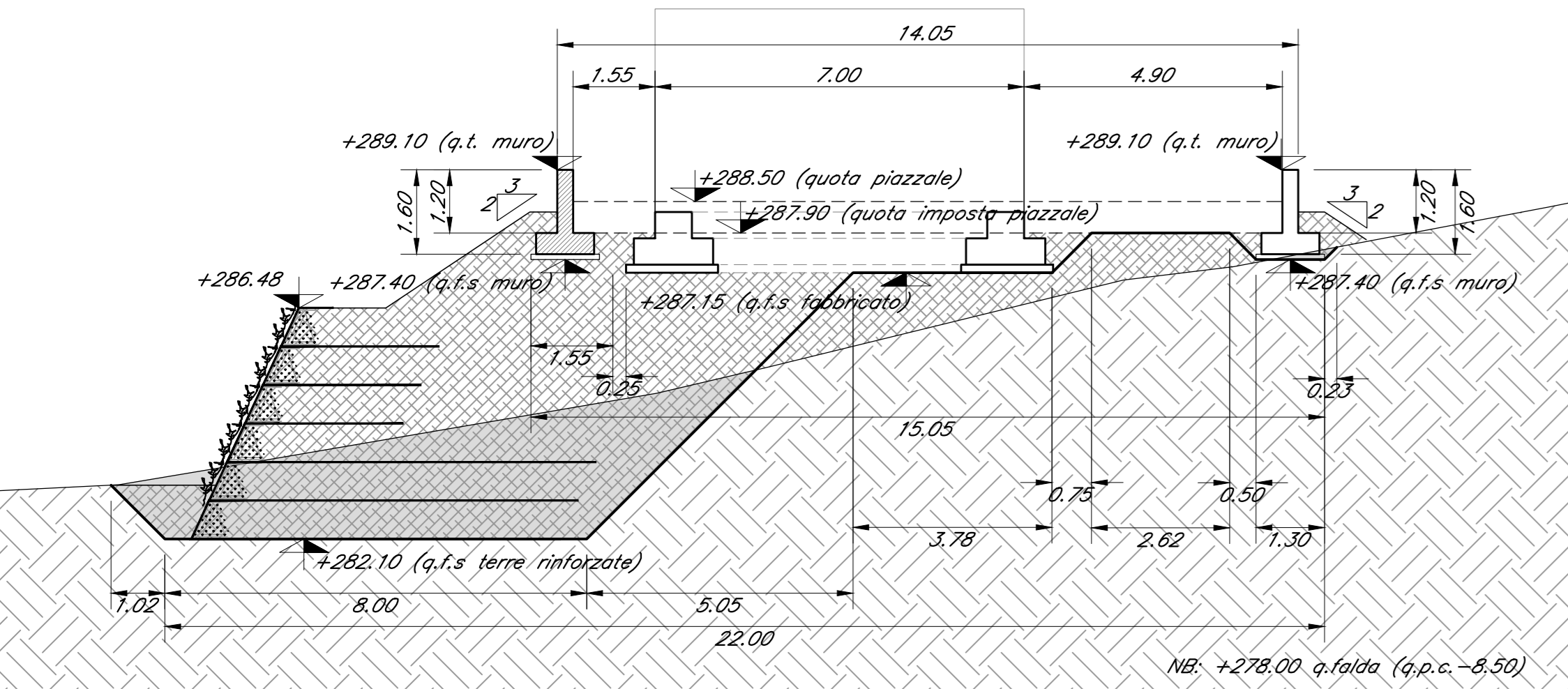
**LEGENDA**



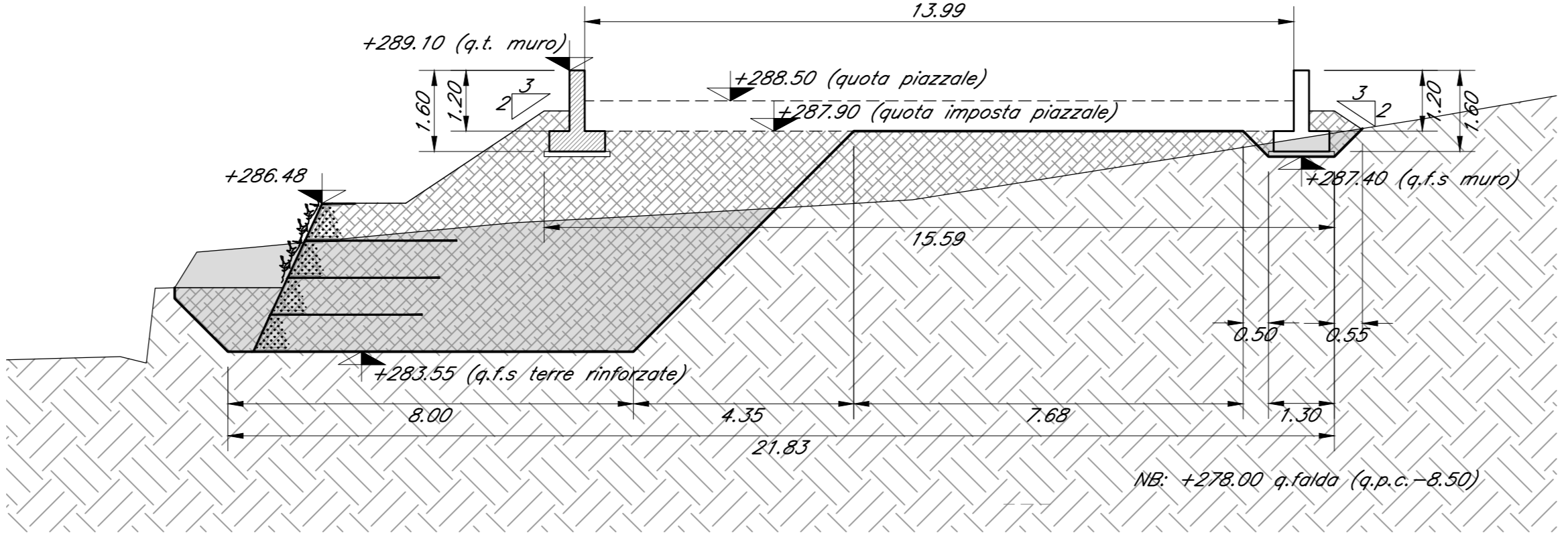
**SEZIONE A'-A'**  
Scala 1:100



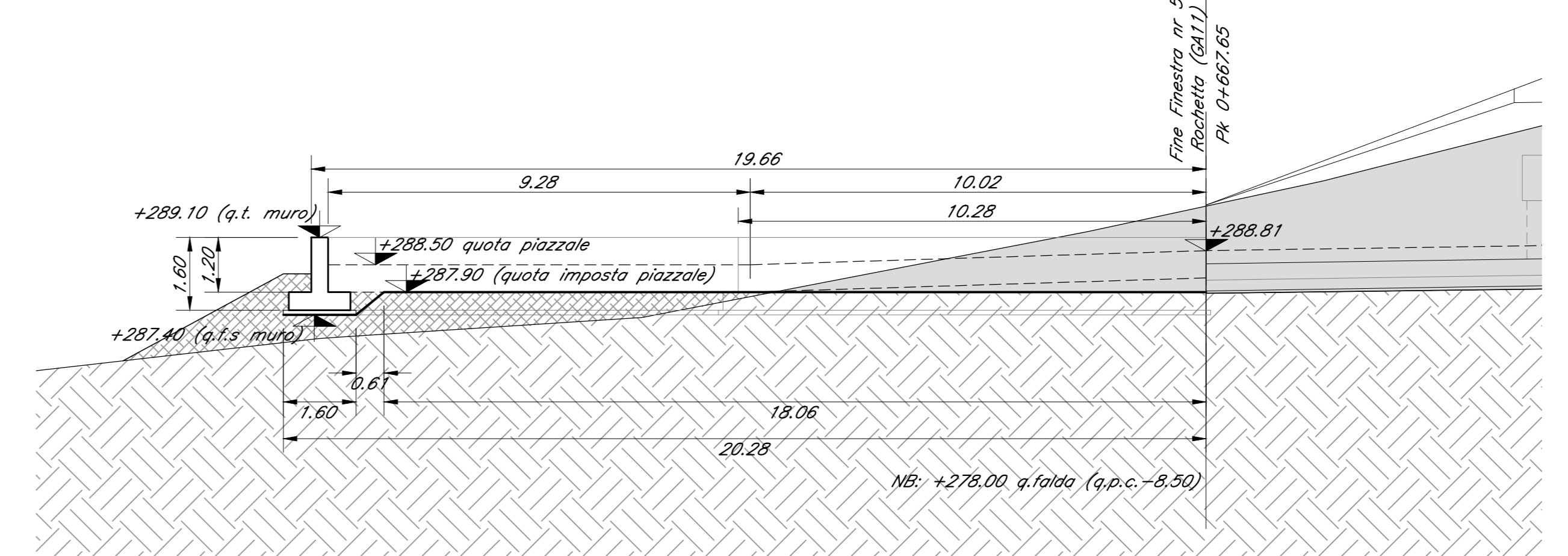
**SEZIONE B'-B'**  
Scala 1:100



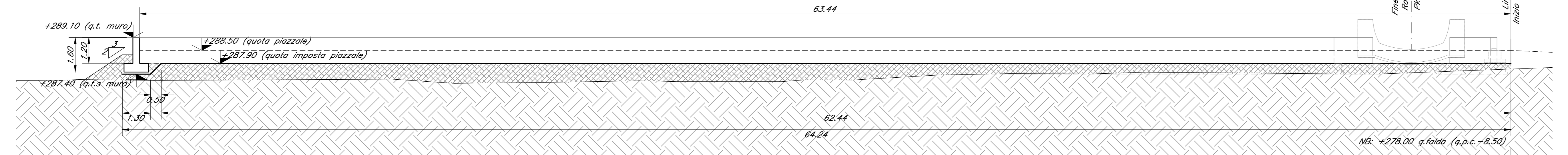
**SEZIONE D'-D'**  
Scala 1:100



**SEZIONE H-H**  
Scala 1:100



**SEZIONE G-G**  
Scala 1:100



**NOTE:**

1) Il ritombamento degli scavi andrà eseguito con terre da rilevato.

**COMMITTENTE:** RFI GRUPPO FERROVIE DELLO STATO ITALIANO

**DIREZIONE LAVORI:** ITALFERR GRUPPO FERROVIE DELLO STATO ITALIANO

**APPALTAZIONE:** HirpiniaAV

**CONSORZIO:** salini impreglio

**PROGETTAZIONE:** ROCKSOIL S.p.A.

**MANDATARIA:** NETENGINEERING

**MANDANTE:** Alpinia S.p.A.

**PROGETTO ESECUTIVO**

**ITINERARIO NAPOLI - BARI RADDOPPIO TRATTA APICE - ORSARA I LOTTO FUNZIONALE APICE - HIRPINIA PIAZZALI**

RIS8 - SLARGO GA ROCCETTA - FINESTRA 1

Planta scavi

COMPENSAZIONE	LOTTO	FASE	ENTE	TIPO DOC.	OPERAZIONE/DISCIPLINA	PROGR.	REV.	SCALA:
IF28	01	E	ZZ	PA	RI5800	002	A	1:100

Rev.	Descrizione	Redatto	Data	Verificato	Data	Approvato	Data	Autorizzato	Data
A	Emessa per consegna	D. Pisetta	23/12/2019	D.T. The History	23/12/2019	T. Finocchietti	23/12/2019	Ing. R. Zanon	23/12/2019

File: IP2801EZZPARI680002A.dwg