SEZIONI TRASVERSALI NV08 - TAV 2/3 - Scala 1:200

SEZIONE N.: NV08a-11
QT. PROGETTO: 325,057
DIST.PROG.: 87,200
DIST.PREC.: 0,001
DIST.SUCC.: 14,790

SCAVI E BONIFICHE	
STERRO	12,69 m³
BONIFICA	1,44 m³
DEMOLIZIONE	0,91 m³
SCAVO FOSSO	2,74 m³
RILEVATI	
RIEMPIMENTO	0,01 m³
RILEVATO	5,29 m³
INERBIMENTO	6,018 m
TERRENO VEGETALE	1,41 m³
SOVRASTRUTTURA STRADALE	
STRATO DI USURA	4,00 m
STRATO DI BINDER	4,00 m
STRATO DI BASE	4,00 m
MISTO GRANULARE	0,80 m³
MURI	
DRENO	1,48 m³
MAGRONE	0,13 m³

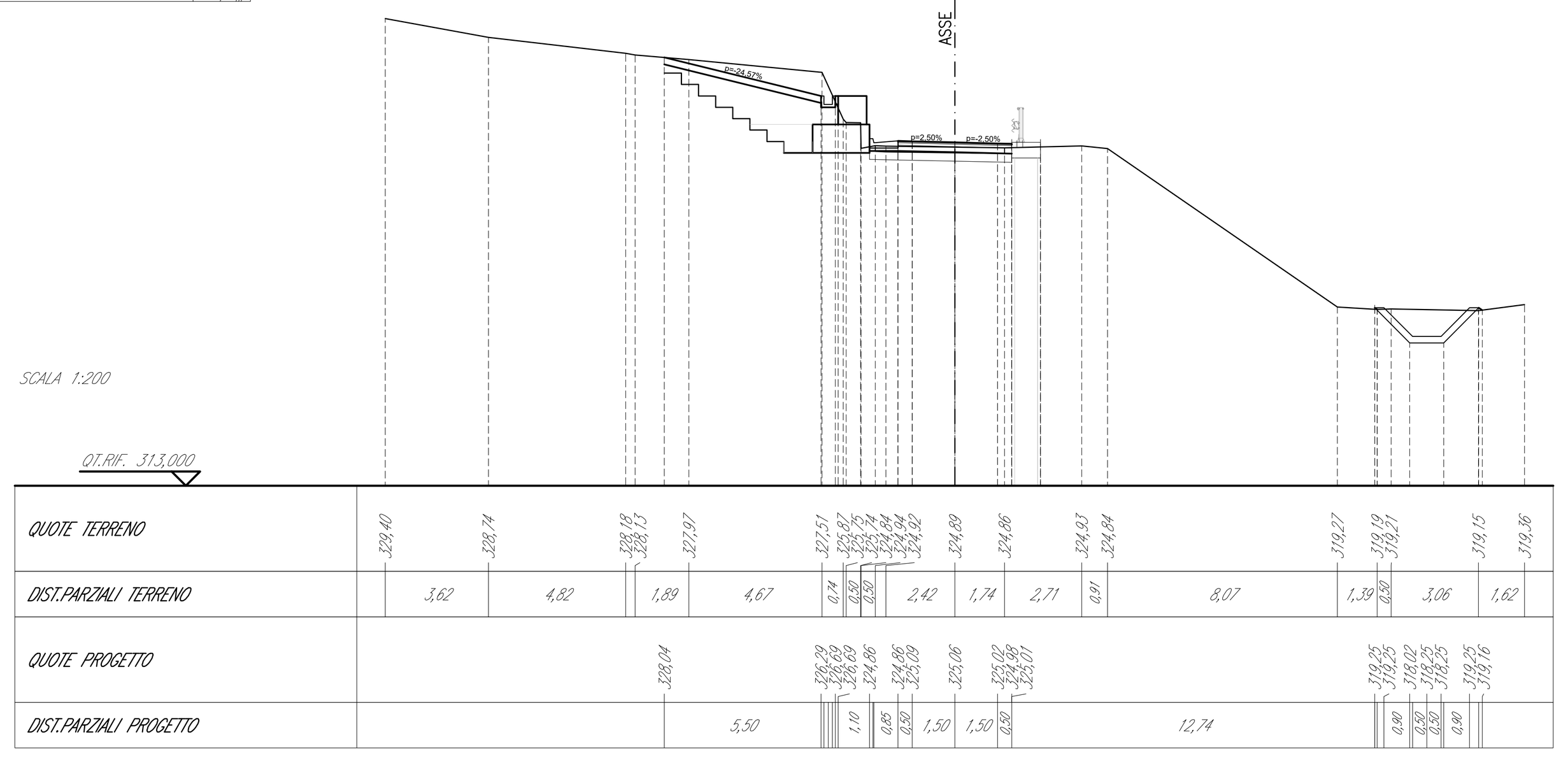

SEZIONE N.: NV08a-13
QT. PROGETTO: 325,781
DIST.PROG.: 105,000
DIST.PREC.: 0,010
DIST.SUCC.: 4,100

SCAVI E BONIFICHE	
STERRO	11,70 m³
BONIFICA	1,55 m³
SCAVO FOSSO	3,70 m³
RILEVATI	
RILEVATO	5,12 m³
INERBIMENTO	3,963 m
TERRENO VEGETALE	0,77 m³
SOVRASTRUTTURA STRADALE	
STRATO DI USURA	4,00 m
STRATO DI BINDER	4,00 m
STRATO DI BASE	4,00 m
MISTO GRANULARE	0,80 m³
MURI	
DRENO	1,48 m³
MAGRONE	0,10 m³

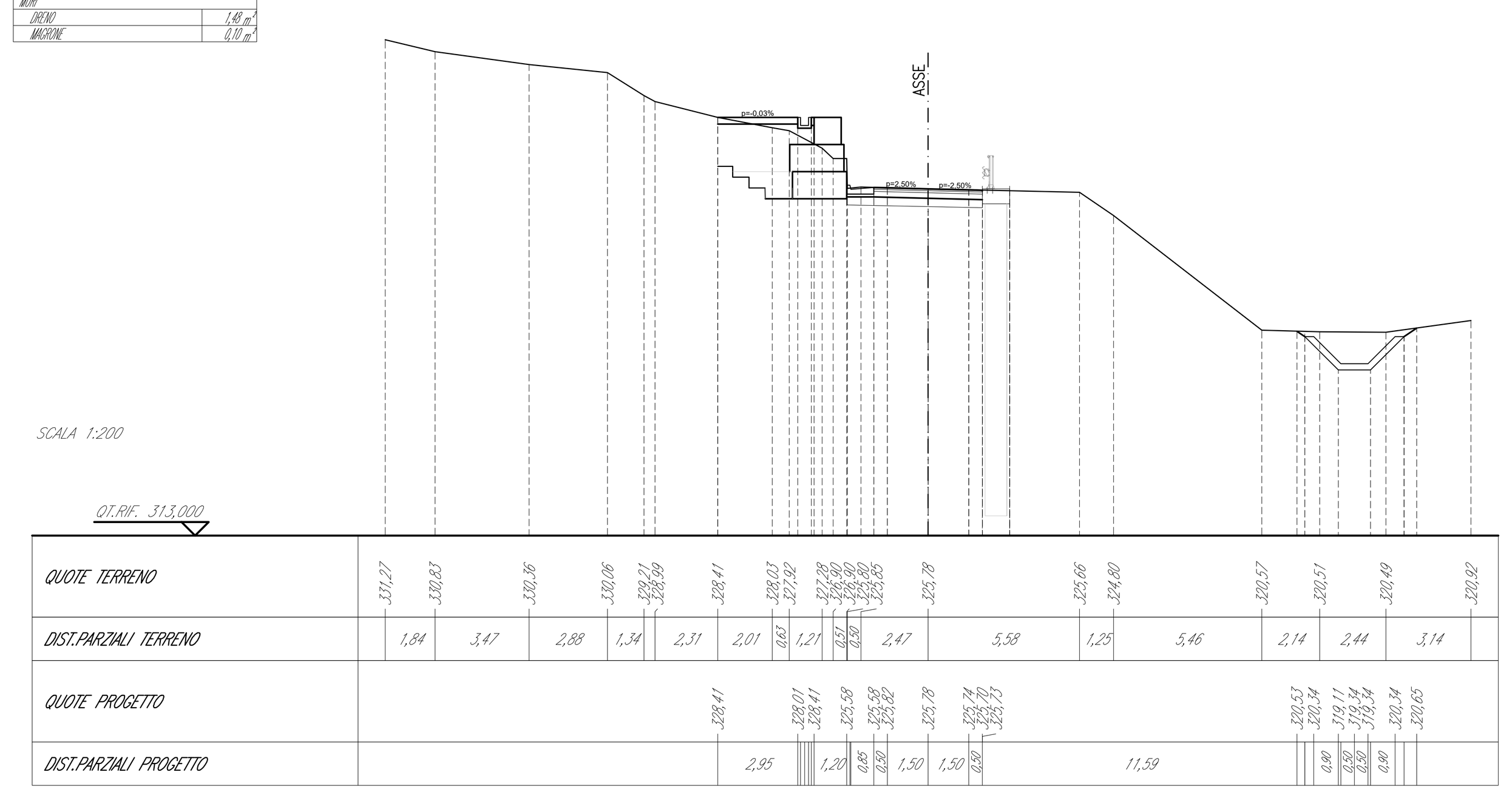

SEZIONE N.: NV08a-16
QT. PROGETTO: 325,962
DIST.PROG.: 123,104
DIST.PREC.: 3,104
DIST.SUCC.: 16,896

SCAVI E BONIFICHE	
STERRO	24,35 m³
BONIFICA	1,80 m³
DEMOLIZIONE	0,81 m³
SCAVO FOSSO	3,00 m³
RILEVATI	
RIEMPIMENTO	0,02 m³
RILEVATO	15,49 m³
INERBIMENTO	8,036 m
TERRENO VEGETALE	1,93 m³
SOVRASTRUTTURA STRADALE	
STRATO DI USURA	4,00 m
STRATO DI BINDER	4,00 m
STRATO DI BASE	4,00 m
MISTO GRANULARE	0,80 m³
MURI	
DRENO	1,48 m³
MAGRONE	0,10 m³

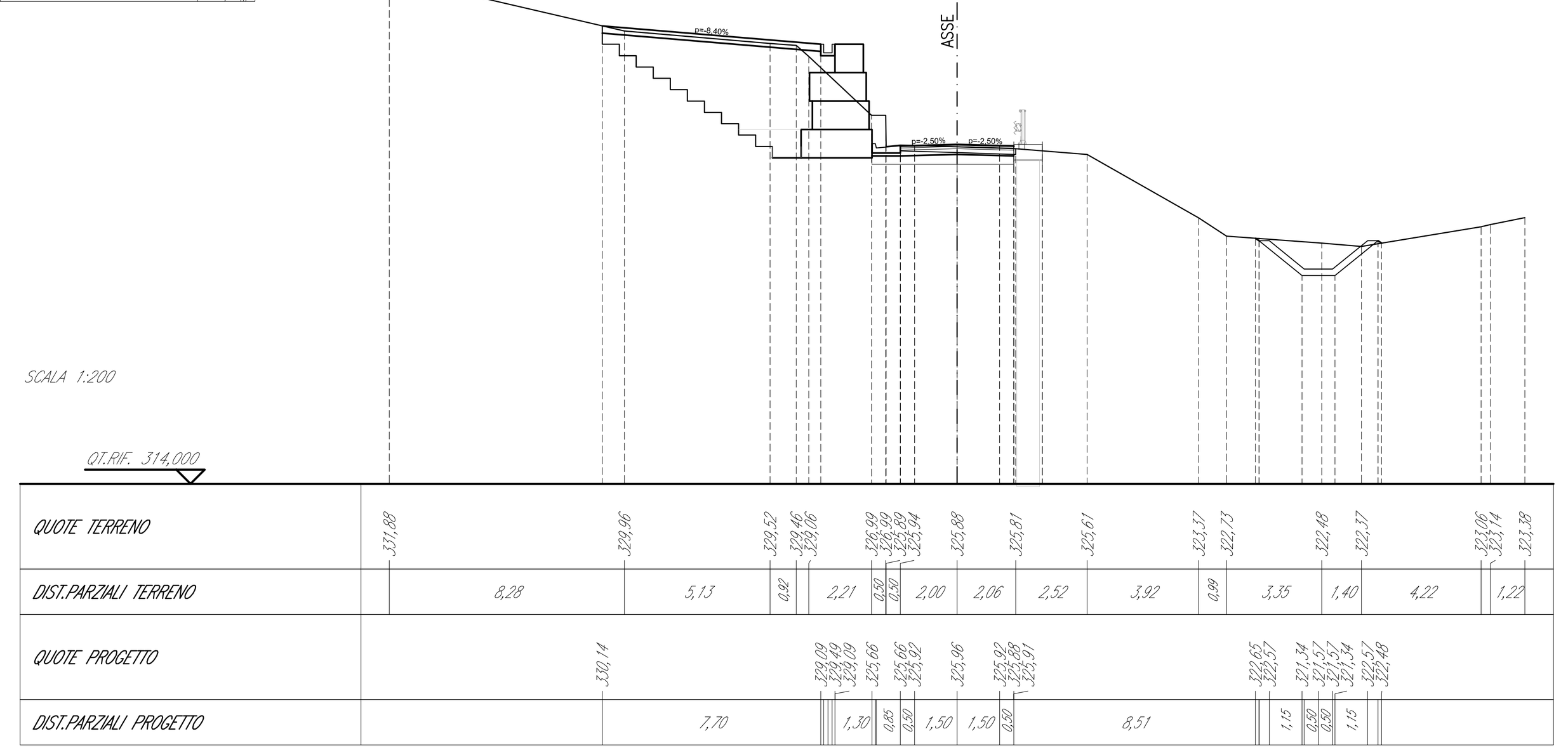

SEZIONE N.: NV08a-12a
QT. PROGETTO: 325,741
DIST.PROG.: 101,990
DIST.PREC.: 14,790
DIST.SUCC.: 0,010

SCAVI E BONIFICHE	
STERRO	2,30 m³
BONIFICA	0,73 m³
DEMOLIZIONE	2,43 m³
SCAVO FOSSO	3,14 m³
RILEVATI	
RILEVATO	0,75 m³
INERBIMENTO	3,985 m
TERRENO VEGETALE	0,92 m³
SOVRASTRUTTURA STRADALE	
STRATO DI USURA	4,11 m
STRATO DI BINDER	4,11 m
STRATO DI BASE	4,11 m
MISTO GRANULARE	0,82 m³
MURI	
MAGRONE	0,20 m³

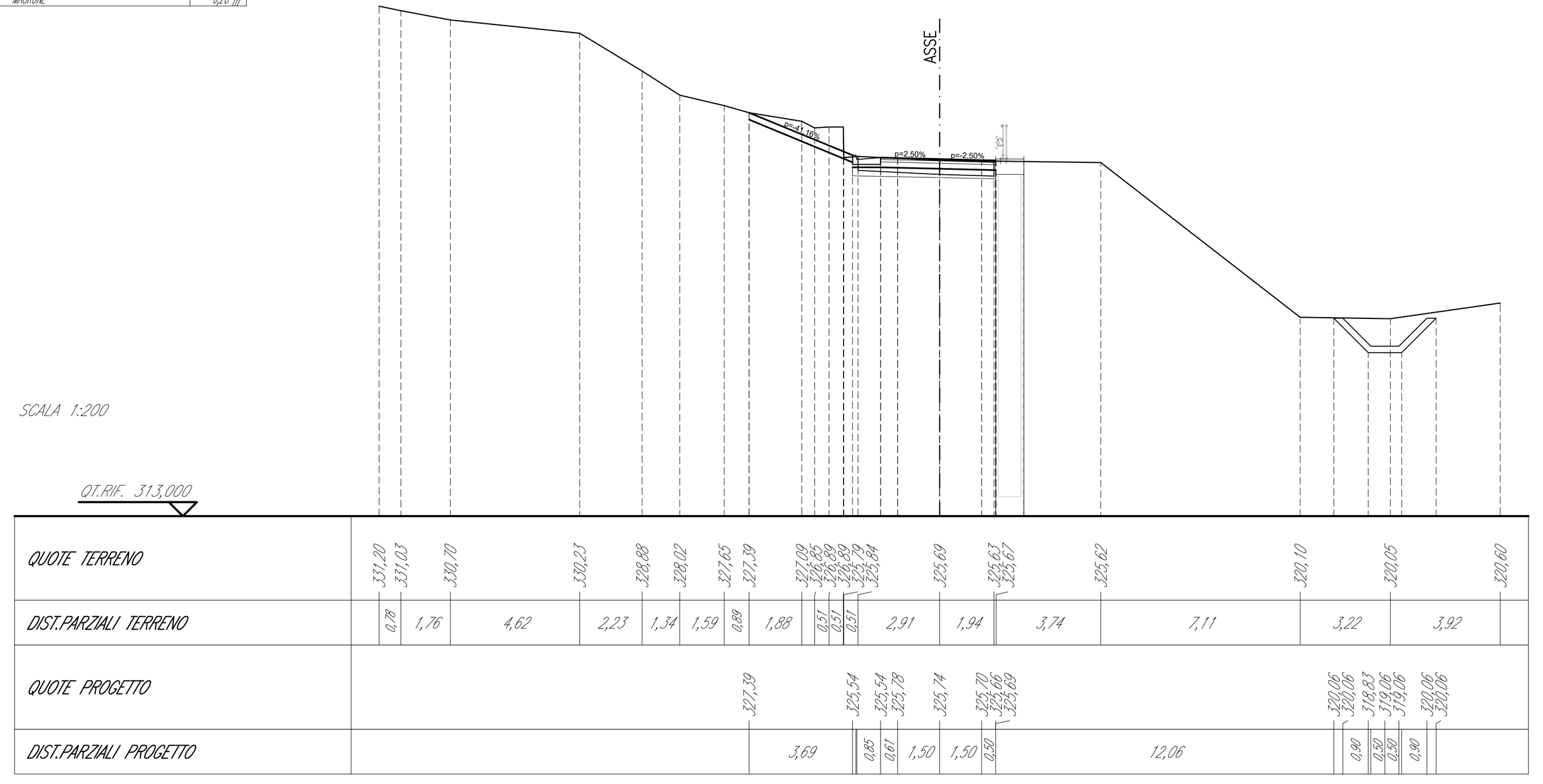

SEZIONE N.: NV08a-14
QT. PROGETTO: 325,822
DIST.PROG.: 109,100
DIST.PREC.: 4,100
DIST.SUCC.: 10,890

SCAVI E BONIFICHE	
STERRO	20,91 m³
BONIFICA	1,55 m³
DEMOLIZIONE	0,93 m³
SCAVO FOSSO	4,75 m³
RILEVATI	
RILEVATO	10,60 m³
INERBIMENTO	8,968 m
TERRENO VEGETALE	1,83 m³
SOVRASTRUTTURA STRADALE	
STRATO DI USURA	4,00 m
STRATO DI BINDER	4,00 m
STRATO DI BASE	4,00 m
MISTO GRANULARE	0,80 m³
MURI	
DRENO	1,48 m³
MAGRONE	0,10 m³

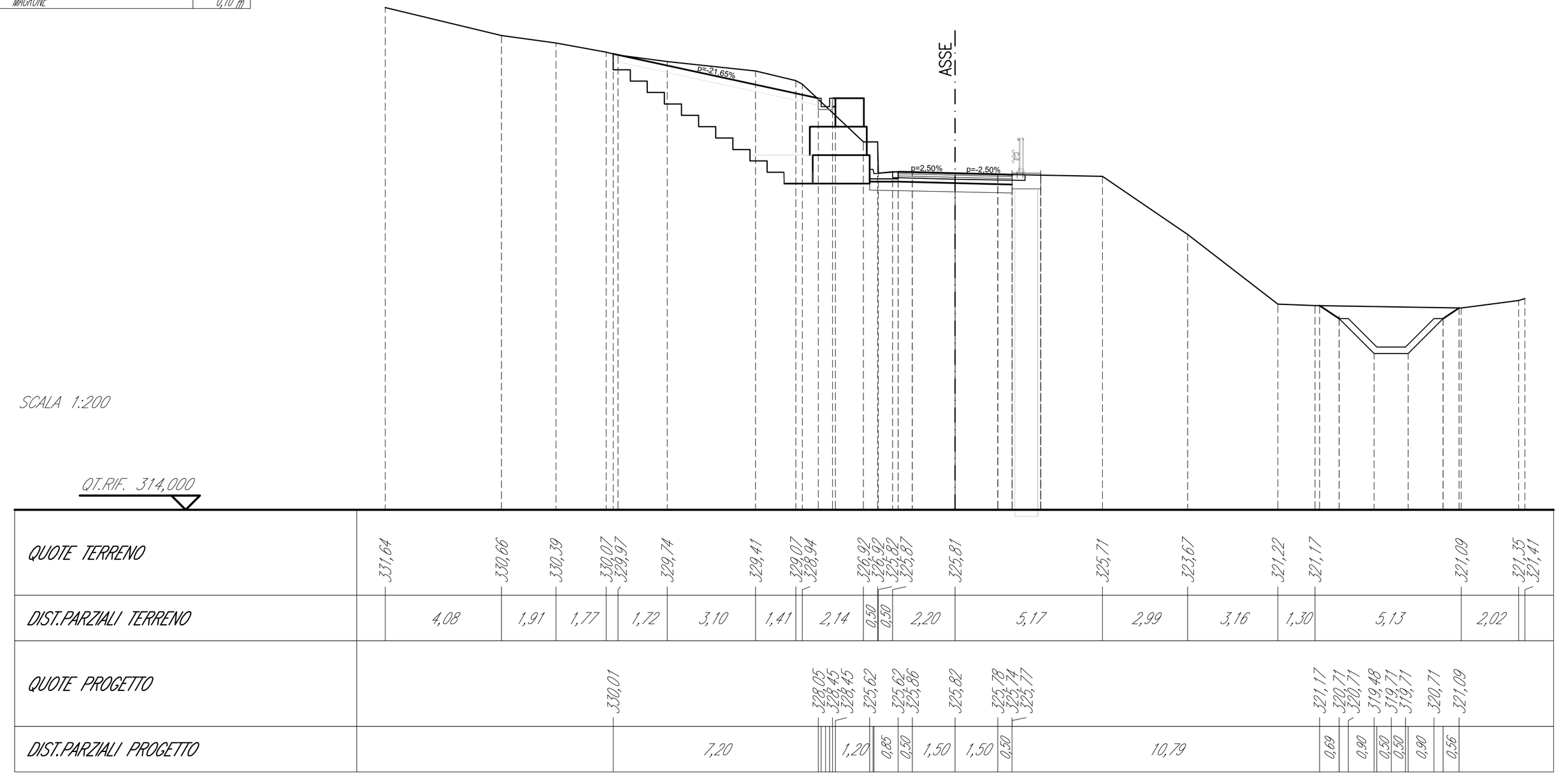

SEZIONE N.: NV08a-17
QT. PROGETTO: 326,391
DIST.PROG.: 140,000
DIST.PREC.: 16,896
DIST.SUCC.: 20,000

SCAVI E BONIFICHE	
STERRO	21,04 m³
BONIFICA	1,60 m³
DEMOLIZIONE	0,84 m³
SCAVO FOSSO	2,13 m³
RILEVATI	
RIEMPIMENTO	0,09 m³
RILEVATO	14,67 m³
INERBIMENTO	8,590 m
TERRENO VEGETALE	1,93 m³
SOVRASTRUTTURA STRADALE	
STRATO DI USURA	4,00 m
STRATO DI BINDER	4,00 m
STRATO DI BASE	4,00 m
MISTO GRANULARE	0,80 m³
MURI	
DRENO	1,48 m³
MAGRONE	0,10 m³

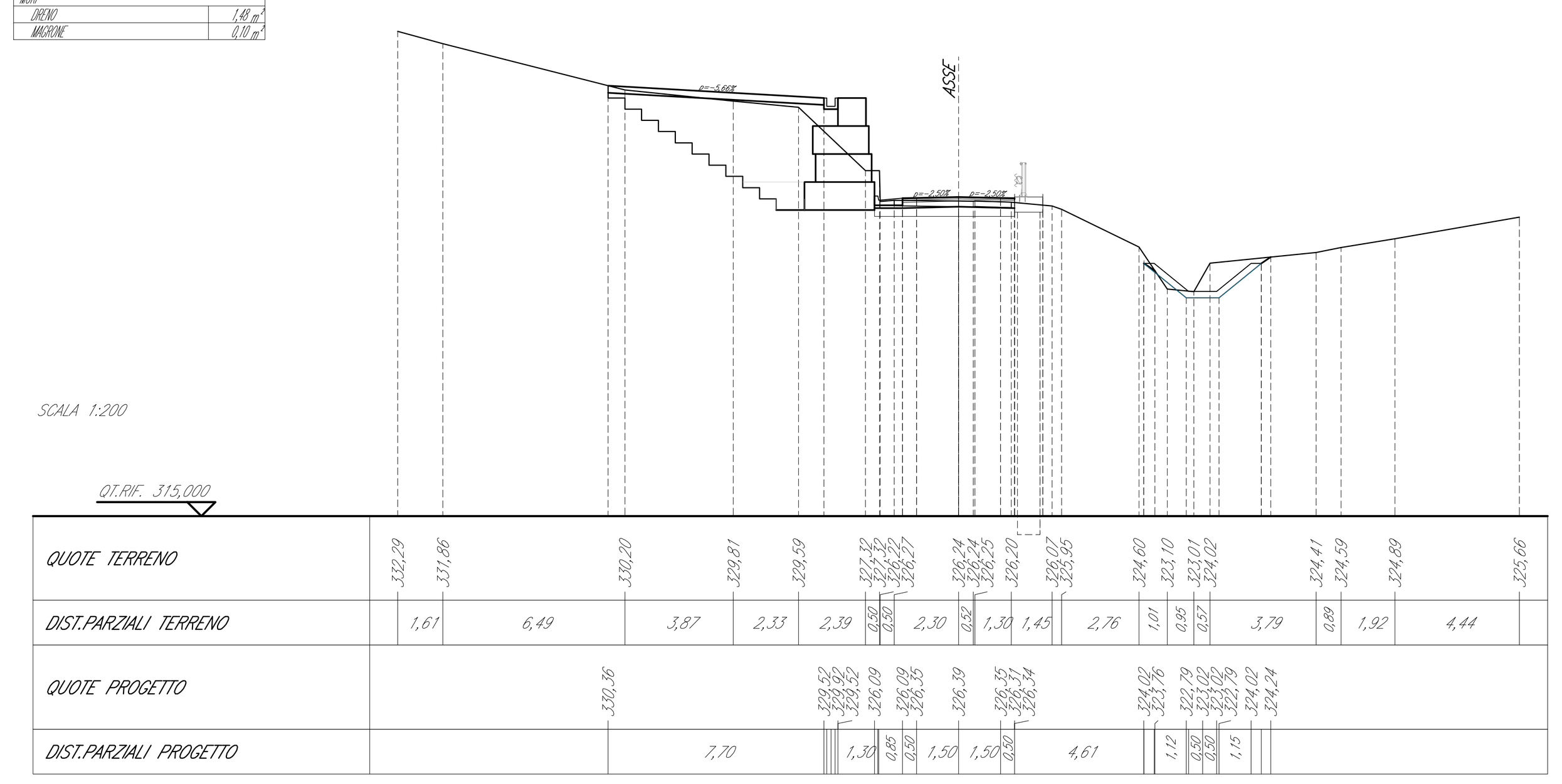

SEZIONE N.: NV08a-12
QT. PROGETTO: 325,741
DIST.PROG.: 102,000
DIST.PREC.: 0,010
DIST.SUCC.: 2,990

SCAVI E BONIFICHE	
STERRO	6,33 m³
BONIFICA	1,58 m³
DEMOLIZIONE	0,97 m³
SCAVO FOSSO	3,18 m³
RILEVATI	
RILEVATO	1,89 m³
INERBIMENTO	2,622 m
TERRENO VEGETALE	0,53 m³
SOVRASTRUTTURA STRADALE	
STRATO DI USURA	4,11 m
STRATO DI BINDER	4,10 m
STRATO DI BASE	4,10 m
MISTO GRANULARE	0,82 m³
MURI	
DRENO	1,38 m³
MAGRONE	0,10 m³

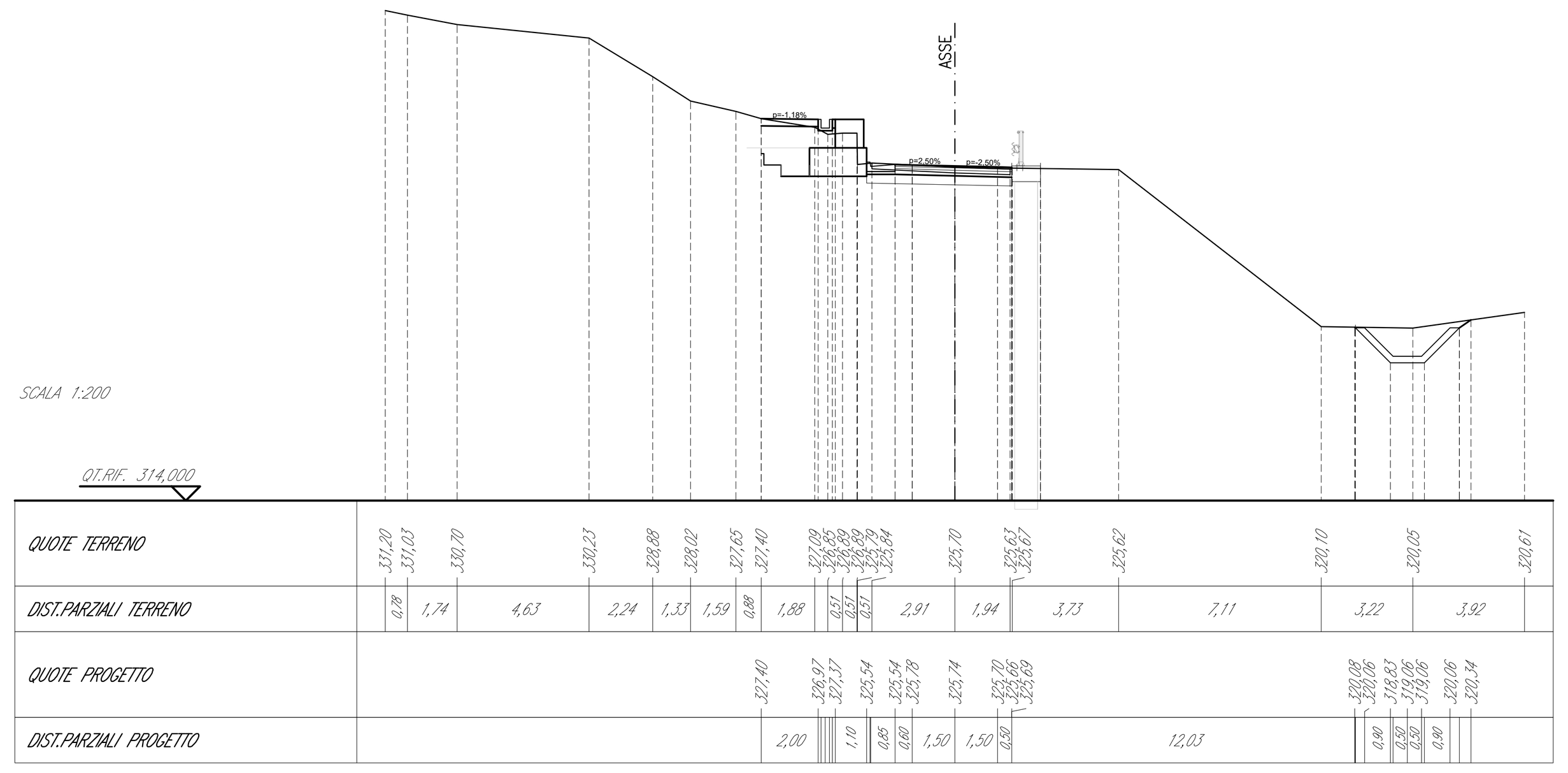

SEZIONE N.: NV08a-15a
QT. PROGETTO: 325,931
DIST.PROG.: 119,990
DIST.PREC.: 10,890
DIST.SUCC.: 0,010

SCAVI E BONIFICHE	
STERRO	22,26 m³
BONIFICA	1,59 m³
DEMOLIZIONE	0,83 m³
SCAVO FOSSO	2,64 m³
RILEVATI	
RIEMPIMENTO	0,08 m³
RILEVATO	12,35 m³
INERBIMENTO	7,990 m
TERRENO VEGETALE	1,83 m³
SOVRASTRUTTURA STRADALE	
STRATO DI USURA	4,00 m
STRATO DI BINDER	4,00 m
STRATO DI BASE	4,00 m
MISTO GRANULARE	0,80 m³
MURI	
DRENO	1,48 m³
MAGRONE	0,10 m³

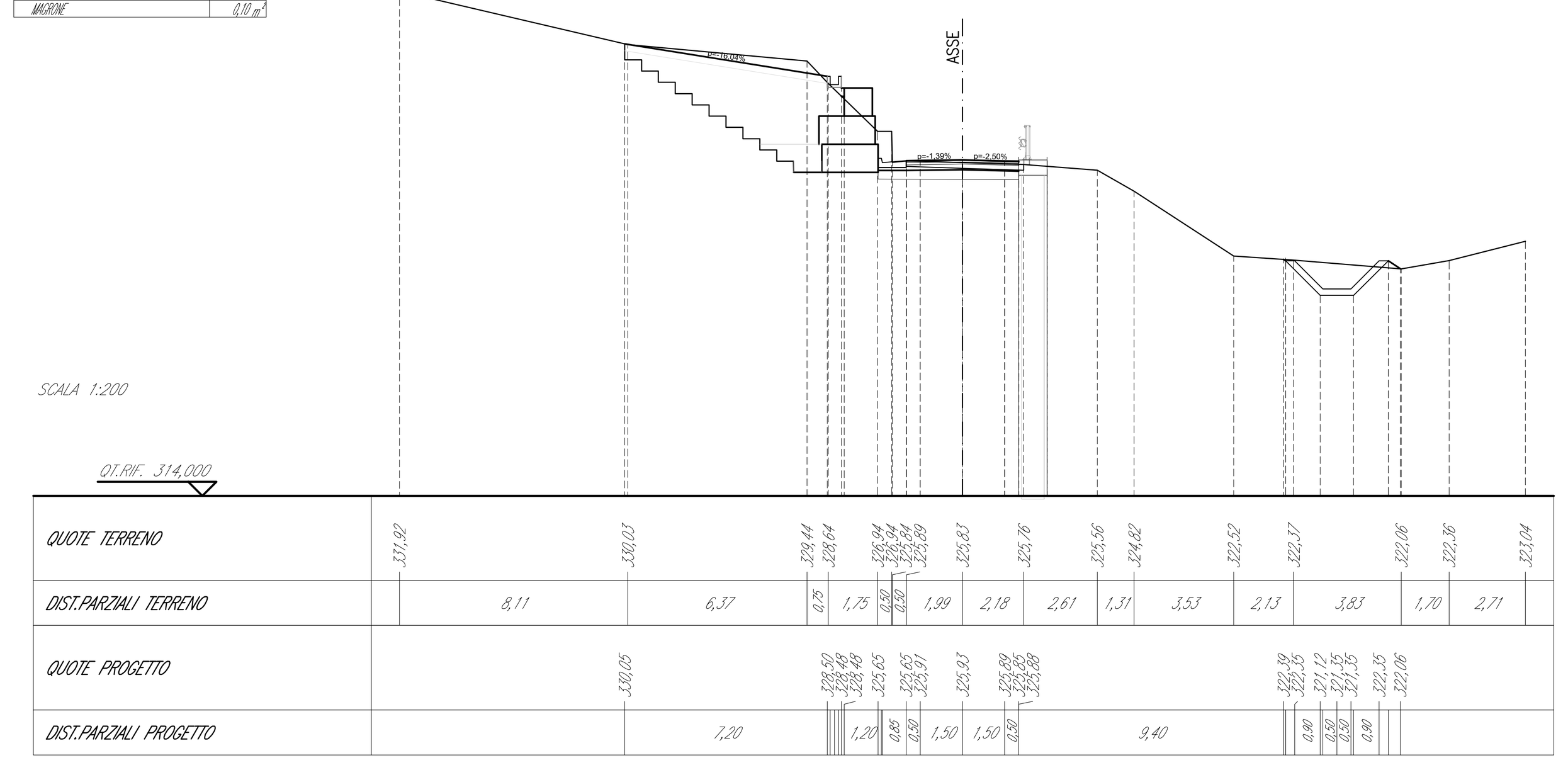

SEZIONE N.: NV08a-18
QT. PROGETTO: 327,599
DIST.PROG.: 160,000
DIST.PREC.: 20,000
DIST.SUCC.: 5,990

SCAVI E BONIFICHE	
STERRO	31,87 m³
BONIFICA	1,60 m³
DEMOLIZIONE	0,83 m³
SCAVO FOSSO	5,51 m³
RILEVATI	
RILEVATO	20,47 m³
INERBIMENTO	14,789 m
TERRENO VEGETALE	2,53 m³
SOVRASTRUTTURA STRADALE	
STRATO DI USURA	4,00 m
STRATO DI BINDER	4,00 m
STRATO DI BASE	4,00 m
MISTO GRANULARE	0,80 m³
MURI	
DRENO	1,48 m³
MAGRONE	0,10 m³

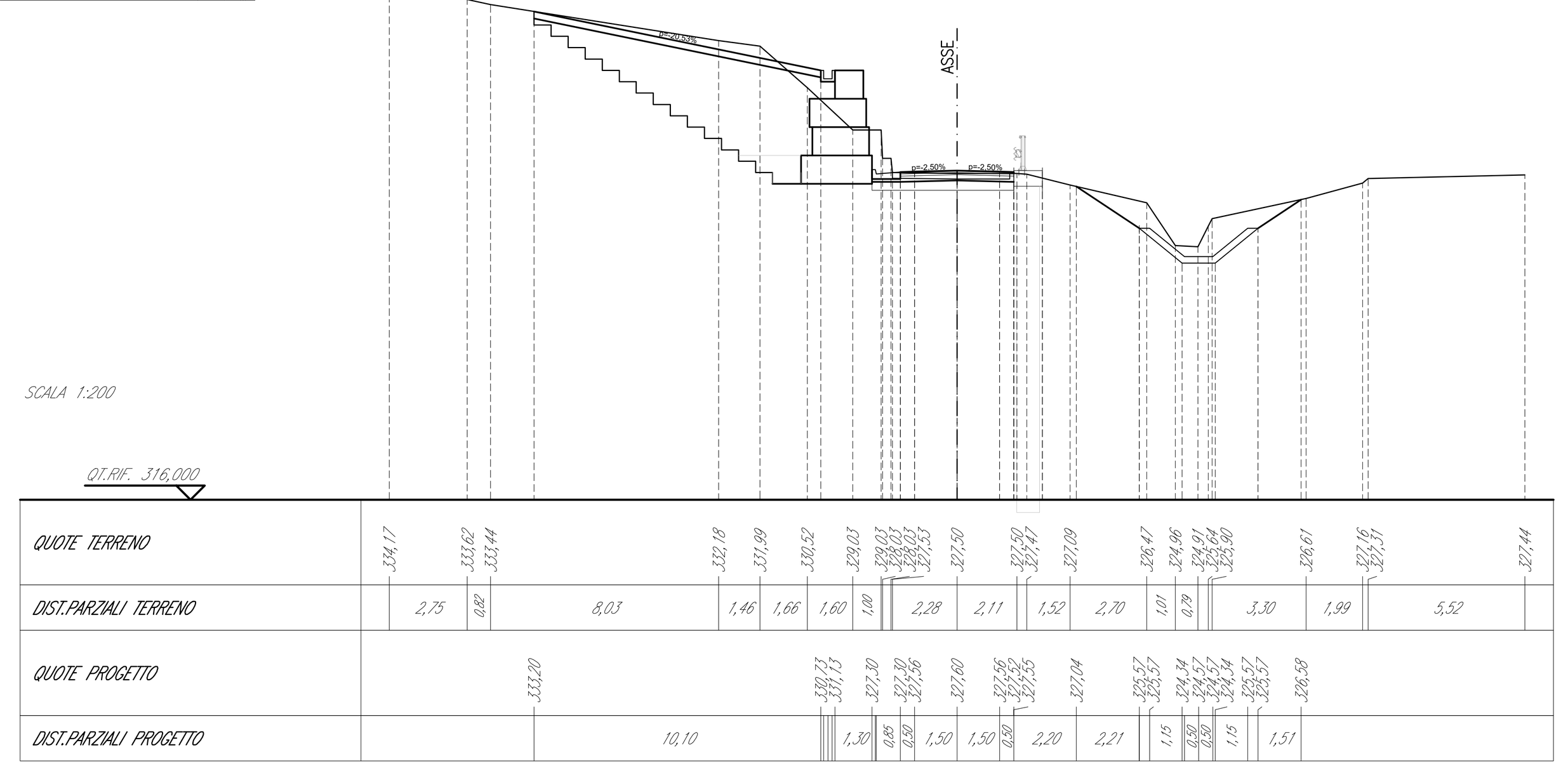

SEZIONE N.: NV08a-13a
QT. PROGETTO: 325,781
DIST.PROG.: 104,990
DIST.PREC.: 2,990
DIST.SUCC.: 0,010

SCAVI E BONIFICHE	
STERRO	10,79 m³
BONIFICA	1,55 m³
DEMOLIZIONE	0,93 m³
SCAVO FOSSO	3,70 m³
RILEVATI	
RILEVATO	4,07 m³
INERBIMENTO	4,218 m
TERRENO VEGETALE	0,79 m³
SOVRASTRUTTURA STRADALE	
STRATO DI USURA	4,00 m
STRATO DI BINDER	4,00 m
STRATO DI BASE	4,00 m
MISTO GRANULARE	0,80 m³
MURI	
DRENO	1,48 m³
MAGRONE	0,10 m³

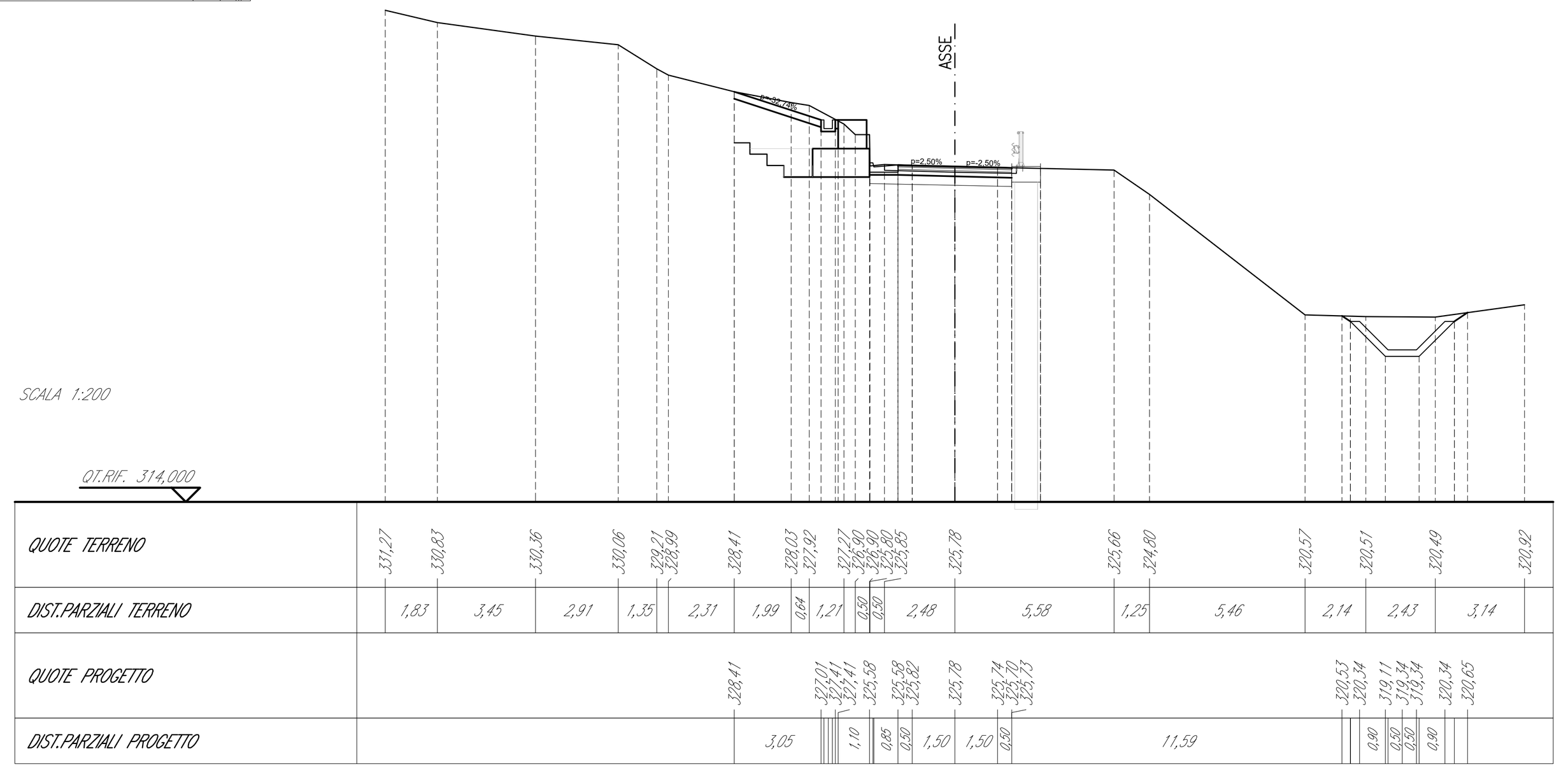

SEZIONE N.: NV08a-15
QT. PROGETTO: 325,931
DIST.PROG.: 120,000
DIST.PREC.: 0,010
DIST.SUCC.: 3,104

SCAVI E BONIFICHE	
STERRO	24,78 m³
BONIFICA	1,59 m³
DEMOLIZIONE	0,83 m³
SCAVO FOSSO	2,32 m³
RILEVATI	
RIEMPIMENTO	0,09 m³
RILEVATO	13,34 m³
INERBIMENTO	8,885 m
TERRENO VEGETALE	2,08 m³
SOVRASTRUTTURA STRADALE	
STRATO DI USURA	4,00 m
STRATO DI BINDER	4,00 m
STRATO DI BASE	4,00 m
MISTO GRANULARE	0,80 m³
MURI	
DRENO	1,48 m³
MAGRONE	0,10 m³

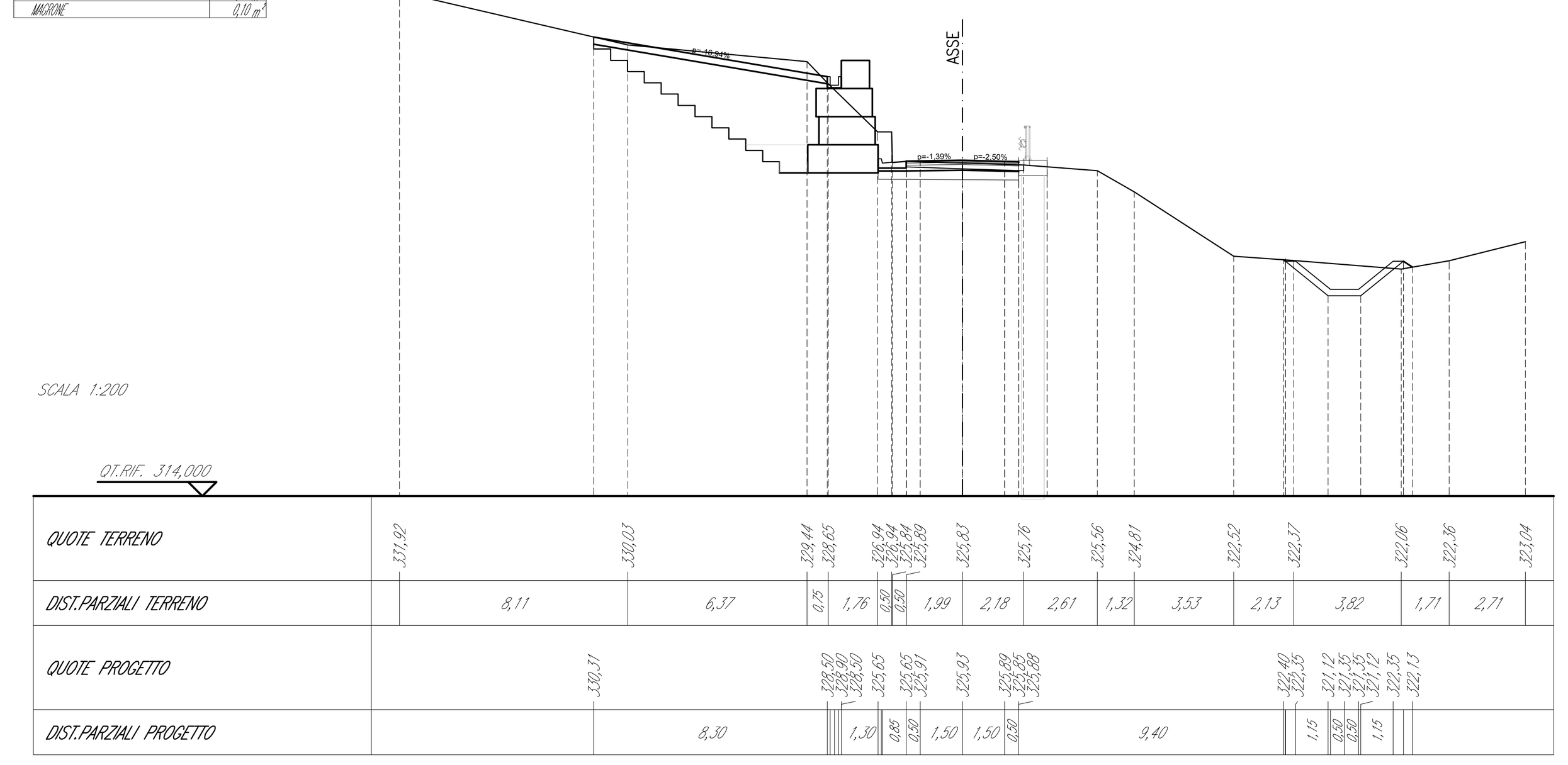

SEZIONE N.: NV08a-19a
QT. PROGETTO: 328,018
DIST.PROG.: 165,990
DIST.PREC.: 5,990
DIST.SUCC.: 0,010

SCAVI E BONIFICHE	
STERRO	30,77 m³
BONIFICA	1,80 m³
DEMOLIZIONE	0,80 m³
SCAVO FOSSO	7,88 m³
RILEVATI	
RILEVATO	20,11 m³
INERBIMENTO	15,465 m
TERRENO VEGETALE	2,38 m³
SOVRASTRUTTURA STRADALE	
STRATO DI USURA	4,00 m
STRATO DI BINDER	4,00 m
STRATO DI BASE	4,00 m
MISTO GRANULARE	0,80 m³
MURI	
DRENO	1,48 m³
MAGRONE	0,10 m³

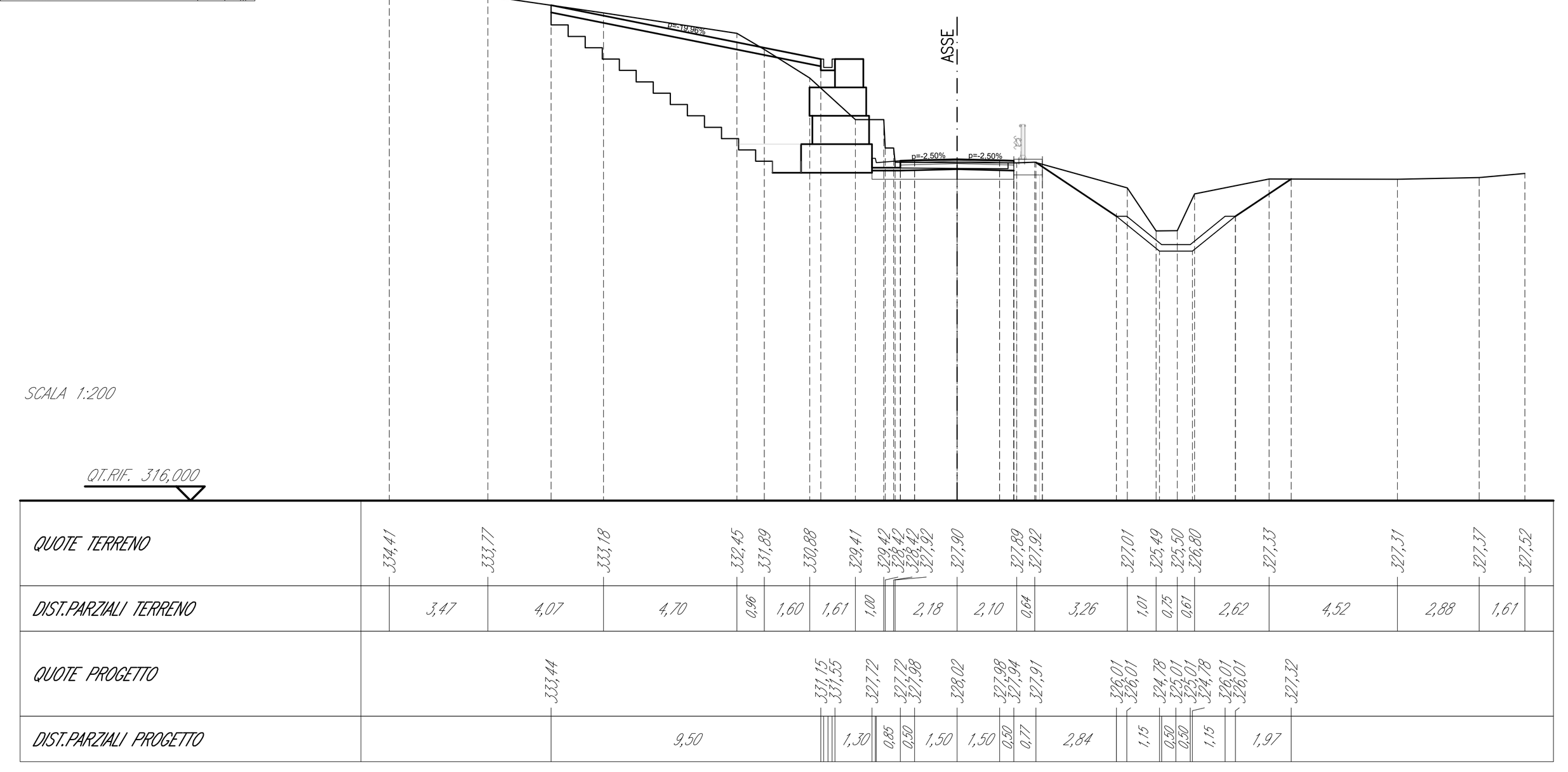

COMMITTENTE:
RFI RETE FERROVIARIA ITALIANA – GRUPPO FERROVIE DELLO STATO ITALIANE

DIREZIONE LAVORI:
ITALFERR – GRUPPO FERROVIE DELLO STATO ITALIANE

APPALTATORE:
CONSORZIO: HirpiniaAV
SOCI: salini impregilo – ASTALDI

PROGETTAZIONE:
MANDATARIA: ROCKSOIL S.p.A.
MANDANTI: NET ENGINEERING – Alpina S.p.A.

PROGETTO ESECUTIVO

ITINERARIO NAPOLI - BARI
RADDOPPIO TRATTA APICE - ORSARA
I LOTTO FUNZIONALE APICE - HIRPINIA

VIABILITA'

NV08 - VIABILITÀ DI ACCESSO RI55

Intervento di stabilizzazione - Sezioni trasversali - Tav. 2/3

APPALTATORE	DIRETTORE DELLA PROGETTAZIONE	PROGETTISTA
Consorzio HIRPINIA AV Il Direttore Tecnico Ing. Vincenzo Moriello 10/06/2020	Il Responsabile integrazione fra le varie prestazioni specialistiche Ing. G. Cassani	NET ENGINEERING Ing. Q. T. Thai Huynh

COMMESSA	LOTTO	FASE	ENTE	TIPO DOC.	OPERA/DISCIPLINA	PROGR.	REV.	SCALA:
IF28	01	E	ZZ	W9	NV0800	003	B	1:200

Rev.	Descrizione	Redatto	Data	Verificato	Data	Approvato	Data	Autorizzato Data
A	Emissione per consegna	D. Galeotti	23/12/2019	Q. T. Thai Huynh	23/12/2019	T. Finocchietti	23/12/2019	Ing. T. Finocchietti
B	Recepimento istruttoria	D. Galeotti	10/06/2020	Q. T. Thai Huynh	10/06/2020	T. Finocchietti	10/06/2020	
								10/06/2020

File: IF2801EZZW9NV0800003B.dwg | n.Elab.: -