COORDINATE DI TRACCIAMENTO

N° PUNTO	COORDINATA EST	COORDINATA NORD
OPERA OS5		
OS5P1	15054,718	153579,264
OS5P2	15050,533	153534,459
OS5P3	15056,513	153480,791
OS5P4	15063,505	153462,910
OS5P5	15071,105	153452,860
OPERA OS6		
OS6P1	15019,673	153561,124
OS6P2	15021,079	153537,766
OS6P3	15024,398	153518,855
OS6P4	15044,910	153494,617
OS6P5	15037,427	153471,378
OS6P6	15040,934	153460,530
OPERA OS7		
OS7P1	15004,440	153519,460
OS7P2	15019,433	153463,846

COORDINATE DI TRACCIAMENTO

N° PUNTO	COORDINATA EST	COORDINATA NORD
PILA 3		
P3OP1	14956,506	153492,778
P3OP2	14973,794	153495,495
P3OP3	14977,007	153475,046
P3OP4	14959,719	153472,329
PILA 4		
P4OP1	14892,125	153481,298
P4OP2	14909,315	153484,575
P4OP3	14913,191	153464,241
P4OP4	14896,001	153460,964

PLANIMETRIA

Scala 1:250

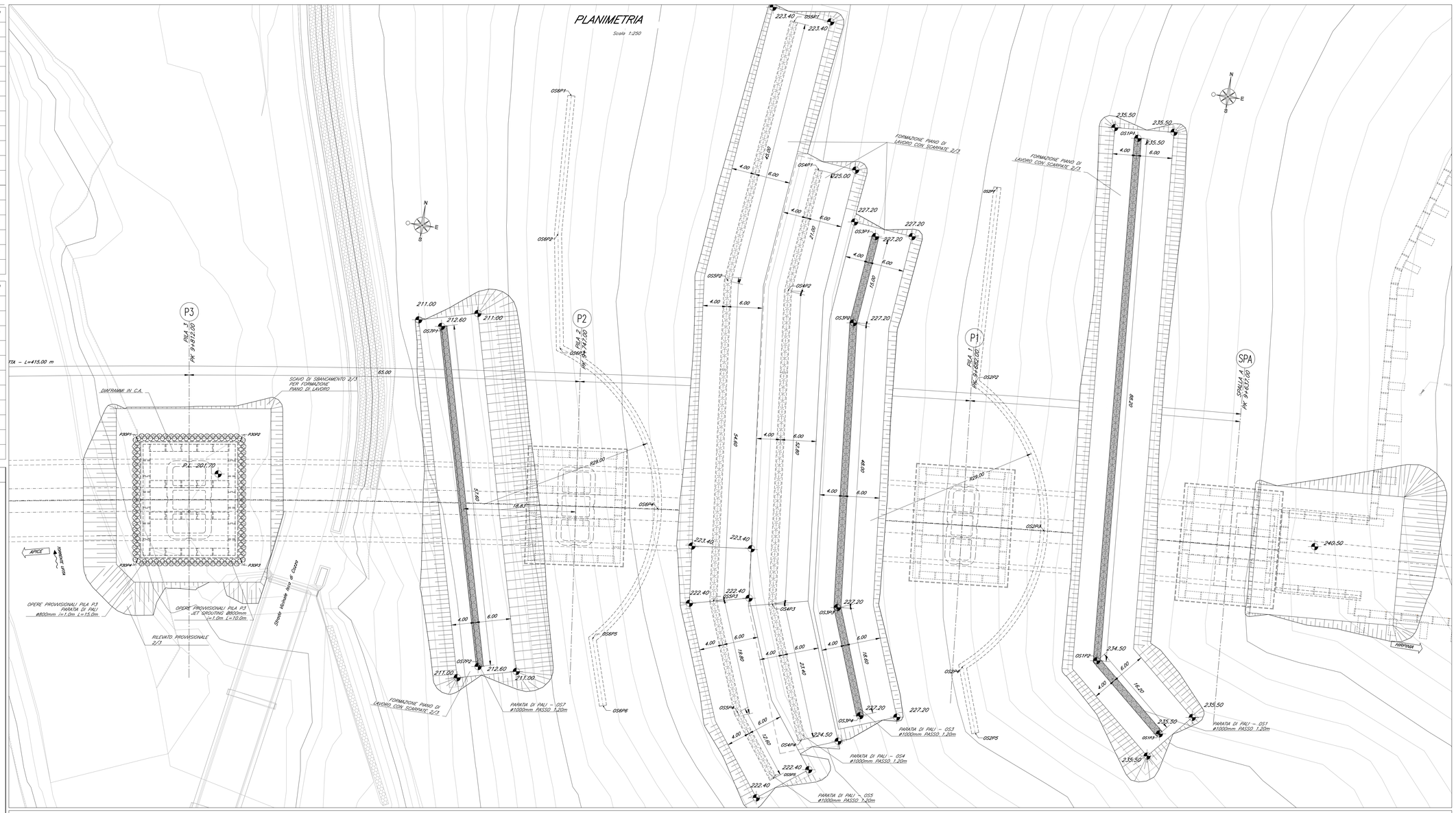

SEZIONE LONGITUDINALE

Scala 1:250

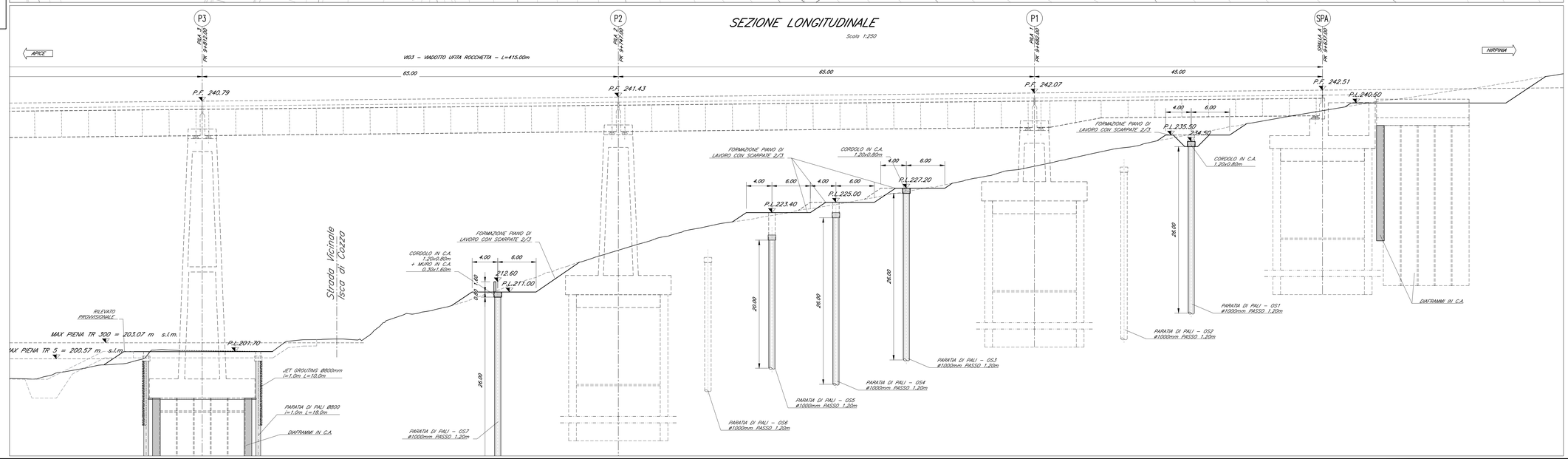

KEY-PLAN - S

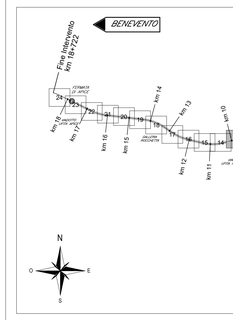

ELABORATI DI P

DESCRIZIONE
Vista d'assieme
Pianta fondazioni e sezioni (tav. 1÷3 di 3)
Pianta impalcato e prospetto (tav. 1÷3 di 3)
Opere di stabilizzazione versante e opere provvisionali: fase 1–Planimetria
Opere di stabilizzazione versante e opere provvisionali: fase 2–Planimetria
Opere di stabilizzazione versante e opere provvisionali: fase 3–Planimetria
Opere di stabilizzazione versante: paratie di pali OS1, OS2 e OS3
Opere di stabilizzazione versante: paratie di pali OS4, OS5 e OS6
Opere di stabilizzazione versante: paratie di pali OS7, OS8 e OS9
Opere di stabilizzazione versante: paratie di pali OS10, OS11 e OS
Opere di stabilizzazione versante: paratie di pali OS13, OS14 – sn
Opere provvisionali fondazioni pile di scavalco P3–P4: pian
Opere di drenaggio versante est – planimetria e sezioni li
Opere di drenaggio versante ovest – planimetria e sezioni
Sistemazione finale – Dettagli e particolari esecutivi
Fasi di montaggio degli impalcati: schemi
Carpenteria spalla SA (tav. 1÷2 di 2)
Manufatto transazione spalla A – Planimetria profilo e sezi
Carpenteria pila P1, P2, P3, P4, P5, P6
Carpenteria spalla SB (tav. 1÷2 di 2)

NOTA GENERALE
– PER QUANTO RIGUARDA L'AMPIEZZA DEI VARCHI IN SOLET
RELATIVI AI RITEGNI SISMICI FARE RIFERIMENTO AGLI ELABO
– PER I DETTAGLI RELATIVI AGLI APPARECCHI DI APPOGGIO
ELABORATI:

CARATTERISTICH

– PER LA TABELLA MATERIALI E NOTE GENERALI FARE RI
Tabella materiali e note generali per i viadotti VI01, V

NOTE GE

– LUNGHEZZE ESPRESSE IN METRI (TRANNE DOVE DIVERS
– QUOTE ESPRESSE IN METRI S.L.M. (TRANNE DOVE DIVE
– ANGOLI ESPRESSI IN GRADI SESSADECIMALI (TRANNE D
– LE COORDINATE SONO RELATIVE AL SISTEMA LOCALE D
– PER I DETTAGLI RELATIVI AL SISTEMA DI CANTIERIZZAZI
CANTIERE NECESSARIE PER ARRIVARE ALLE PIAZZOLE D
RIMANDA AGLI ELABORATI SPECIFICI RELATIVI AL PROGE
– IL PROGETTO DELLE OPERE PROVVISIONALI E DI SOSTE
ISTRUTTORIA RDV 224 SECONDO LE MODALITA' RIPORTA
– PER LE FASI COSTRUTTIVE DELLE OPERE ED I PARTICOL
DI PED

ZAZIONE DEL

	LUNGHEZZA PALI [m]
0	26.0
	26.0
	26.0
	26.0
	20.0
	20.0
	26.0
	20.0
	16.0
	16.0
	16.0
	20.0
	16.0
	20.0

ROVVISIONALI

A	N° COLONNE JET–GROUTING	LUNGHEZZA COLONNE JET–GROUTING
	76	10.0
	76	10.0

COMMITTENTE:

RFI RETE FERROVIARIA ITALIANA
GRUPPO FERROVIE DELLO STATO

DIREZIONE LAVORI:

APPALTATORE:
CONSORZIO:

HirpiniaAV

PROGETTAZIONE:
MANDATARIA:

ROCKSOIL S.p.A.

PROGETTO ESECUTIVO

ITINERARIO NAPOLI - BARI
RADDOPPIO TRATTA APICE - ORSAR
I LOTTO FUNZIONALE APICE - HIRPIN

VIADOTTI

VI03 - VIADOTTO UFITA ROCCHETTA DA KM 9+637

Opere di stabilizzazione versante e opere provvisionali:

APPALTATORE	DIRETTORE DELLA
Consorzio HIRPINIA AV Il Direttore Tecnico Ing. Vincenzo Moriello 21/02/2020	Il Responsabile inte prestazioni e Ing. G. C

COMMESSA	LOTTO	FASE	ENTE	TIPO DOC.	OP
IF28	01	E	ZZ	LZ	V

Rev.	Descrizione	Redatto	Data	Veri
A	Emissione per consegna	A. Socci	21/02/2019	L. Za
B	Recepimento istruttoria	A. Socci	10/06/2020	L. Za

File: IF2801EZZLZVI0302000B.dwg