FASE 1

- APPRESTAMENTO CANTIERE PER LA REALIZZAZIONE DEL TAMPONE DI CONSOLIDAMENTO IN PALI PLASTICI
- REALIZZAZIONE RIPORTO PROVVISORIO PER LA FORMAZIONE DEL PIANO DI LAVORO

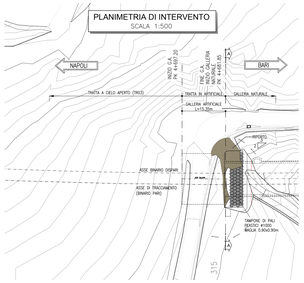

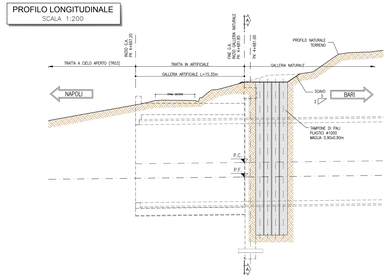

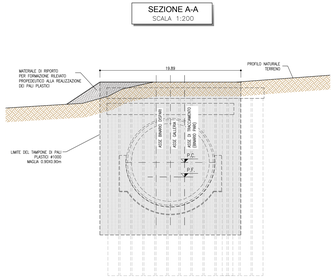

FASE 2

- REALIZZAZIONE DEVIAZIONE PROVVISORIA VIABILITA' LOCALE INTERFERITA (V. CONTRADA PORRARA)
- DEVIAZIONE VIABILITA' SU SEDE PROVVISORIA
- PREPARAZIONE AREA DI CANTIERE IMBOCCO (SCAVO DI SBANCAMENTO)
- REALIZZAZIONE FOSSO DI GUARDIA A TERGO DELLO SBANCAMENTO PROVVISORIO
- ESECUZIONE PALI PARATIA DI TESTA E PARATIE D'ALA RICADENTI NEL SETTORE DI IMBOCCO
- REALIZZAZIONE DELLA CANALETTA A TERGO DEL CORDOLO DELLE PARATIE
- ESECUZIONE SOLETTONE DI COLLEGAMENTO IN TESTA ALLE PARATIE D'ALA

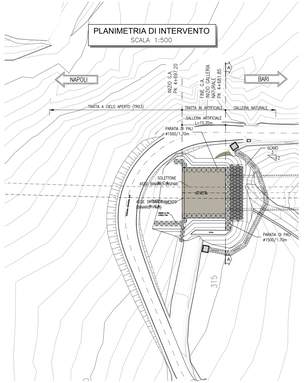

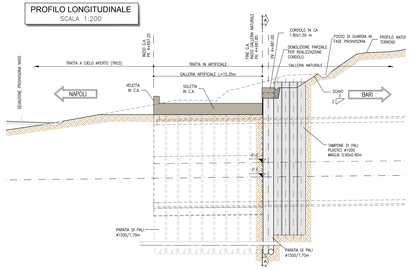

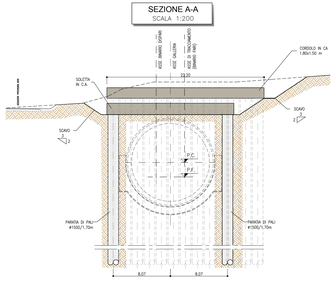

FASE 3

- REINTERRO SU SOLETTONE
- RIPRISTINO VIABILITA' SU SEDE DEFINITIVA

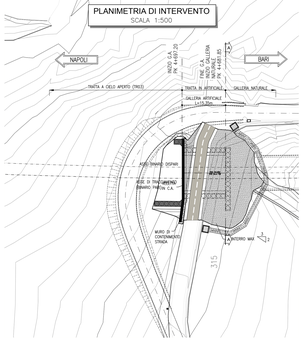

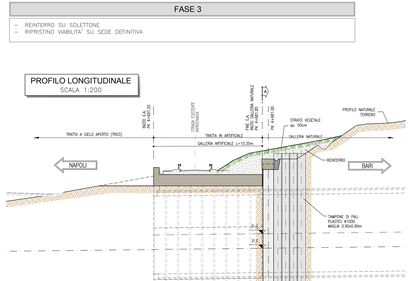

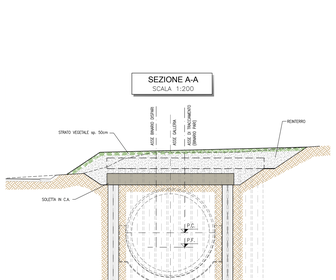

FASE 4

- COMPLETAMENTO REALIZZAZIONE FOSSO DI GUARDIA A TERGO DELLO SBANCAMENTO PROVVISORIO
- REALIZZAZIONE PALI PARATIE D'ALA – TRATTI DI COMPLETAMENTO
- REALIZZAZIONE DELLA CANALETTA A TERGO DEL CORDOLO DELLE PARATIE

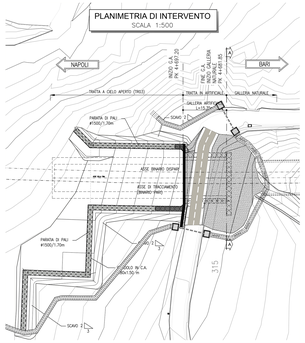

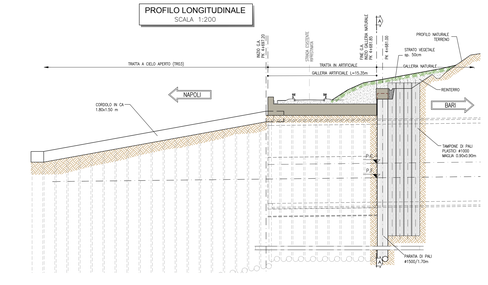

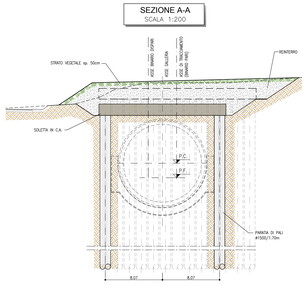

FASE 5

- APERTURA SCAVI DI SBANCAMENTO PIAZZALE PER ATTACCO SCAVO SOTTO SOLETTONE
- SCAVO A FORO CIECO SOTTO SOLETTONE
- REALIZZAZIONE CULLA DI USCITA FRESA

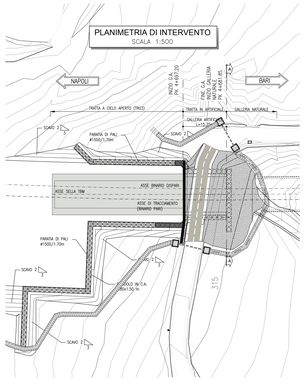

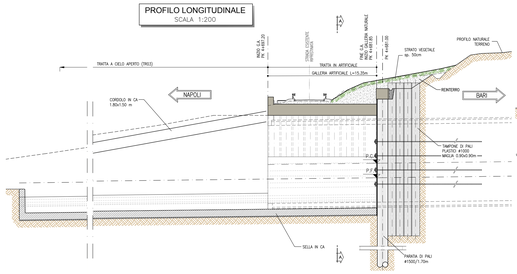

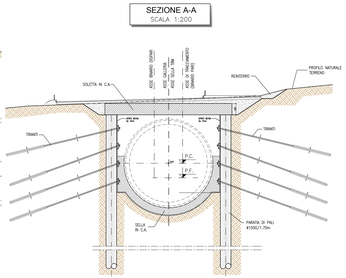

FASE 6

- USCITA FRESA (COMPLETAMENTO SCAVO MECCANIZZATO GALLERIA GROTTAMINARDA)
- INSTALLAZIONE ANELLI IN CONCI PREFABBRICATI SU CULLA PER IL TRATTO SOTTO IL SOLETTONE
- DISSASSEMBLAGGIO FRESA
- DEMOLIZIONE CULLA (TRATTO ESTERNO ALLA GALLERIA ARTIFICIALE)
- REALIZZAZIONE PORTALE DI IMBOCCO
- REALIZZAZIONE MURI ANDATORI DI IMBOCCO E IDRAULICA DEFINITIVA

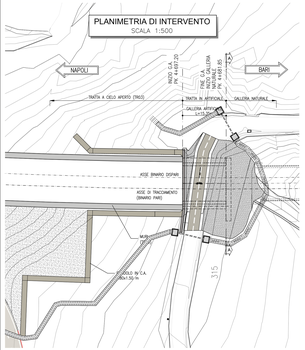

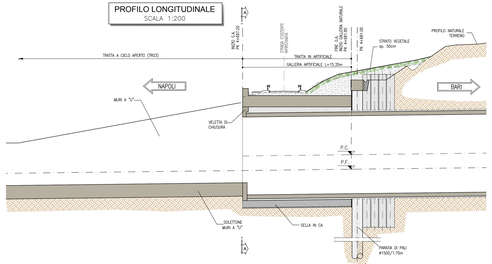

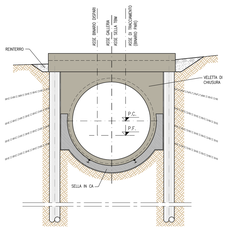

LEGENDA

P.C.=	PIANO DEI CENTRI	P.S.1=	PIANO DI SCAVO
P.F.=	PIANO DEL FERRO	P.S.2=	PIANO DI SCAVO ARCO ROVESCIO

KEY-PLAN - Scala 1:50000

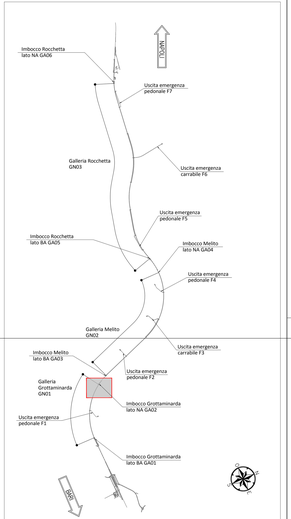

NOTE GENERALI

- EVENTUALI DIFFERENZE TRA LE MISURE TOTALI E LE SOMMATORIE DELLE MISURE PARZIALI SONO DOVUTE AGLI ARROTONDAMENTI AUTOMATICI DI AUTOCAD
- SI SEGNALA LA PRESENZA DI ELETTRODOTTI IN ESERCIZIO. L'IMPRESA DEVE UTILIZZARE ATTREZZATURE CHE CONSENTANO DI RISPETTARE I FRANCHI DI SICUREZZA STABILITI DALL' ALL. 11 DEL D. Lgs. 81/08 O RICHIEDERE ALL'ENTE GESTORE LA DISATTIVAZIONE DELLA LINEA.
- PER I PARTICOLARI COSTRUTTIVI RELATIVI A CANALETTE E FOSSI DI GUARDIA SI RIMANDA ALL'ELABORATO "IF2801EZZPGA0200001A".

NOTA TABELLA MATERIALI

- PER LE CARATTERISTICHE DEI MATERIALI E NOTE DI CARATTERE GENERALE SI RIMANDA ALL'ELABORATO "IF2801EZZSPGA0200001A".

0 5 10m — Scala 1:200

0 10 50m — Scala 1:500

COMMITTENTE:

RFI RETE FERROVIARIA ITALIANA
GRUPPO FERROVIE DELLO STATO ITALIANE

DIREZIONE LAVORI:

ITALFERR
GRUPPO FERROVIE DELLO STATO ITALIANE

APPALTATORE:
CONSORZIO:

Hirpinia AV

SOCI:

salini impregilo

ASTALDI

PROGETTAZIONE:
MANDATARIA:

ROCKSOIL S.p.A.

MANDANTI:

NET ENGINEERING

Alpina S.p.A.

PROGETTO ESECUTIVO

ITINERARIO NAPOLI - BARI
RADDOPPIO TRATTA APICE - ORSARA
I LOTTO FUNZIONALE APICE - HIRPINIA

GN01 - GALLERIA NATURALE Grottaminarda DA KM 2+705 A KM 4+695

IMBOCCO LATO NAPOLI
ELABORATI GENERALI
Schema generale delle fasi esecutive

APPALTATORE	DIRETTORE DELLA PROGETTAZIONE	PROGETTISTA
Consorzio HIRPINIA AV Direttore Tecnico Ing. Vincenzo Rinaldi 10/06/2020	Il Responsabile integrazione fra le varie prestazioni specialistiche Ing. G. Cassani	ROCKSOIL S.p.A. Ing. G. Cassani

COMMESSA	LOTTO	FASE	ENTE	TIPO DOC.	OPERA/DISCIPLINA	PROGR.	REV.	SCALA:
IF28	01	E	ZZ	P9	GA0200	001	B	VARIE

Rev.	Descrizione	Redatto	Data	Verificato	Data	Approvato	Data	Autorizzato Data
A	Emissione per consegna	M. Augusmo	03/10/2019	S. Spagnolo	03/10/2019	M. Gatti	10/11/2019	Ing. G. Cassani 10/06/2020
B	Revisione per ottemperanza	M. Augusmo	10/06/2020	S. Spagnolo	10/06/2020	M. Gatti	10/06/2020	

File: IF2801EZZPGA0200001B.dwg

n.Elab.:

FILE ESAURITO - NON IN USO

STAMPA IN PLOTTAGGIO : 1:1

KM-97 / 1004/2010.dwg - 16.06.20 - REV.01 - 08