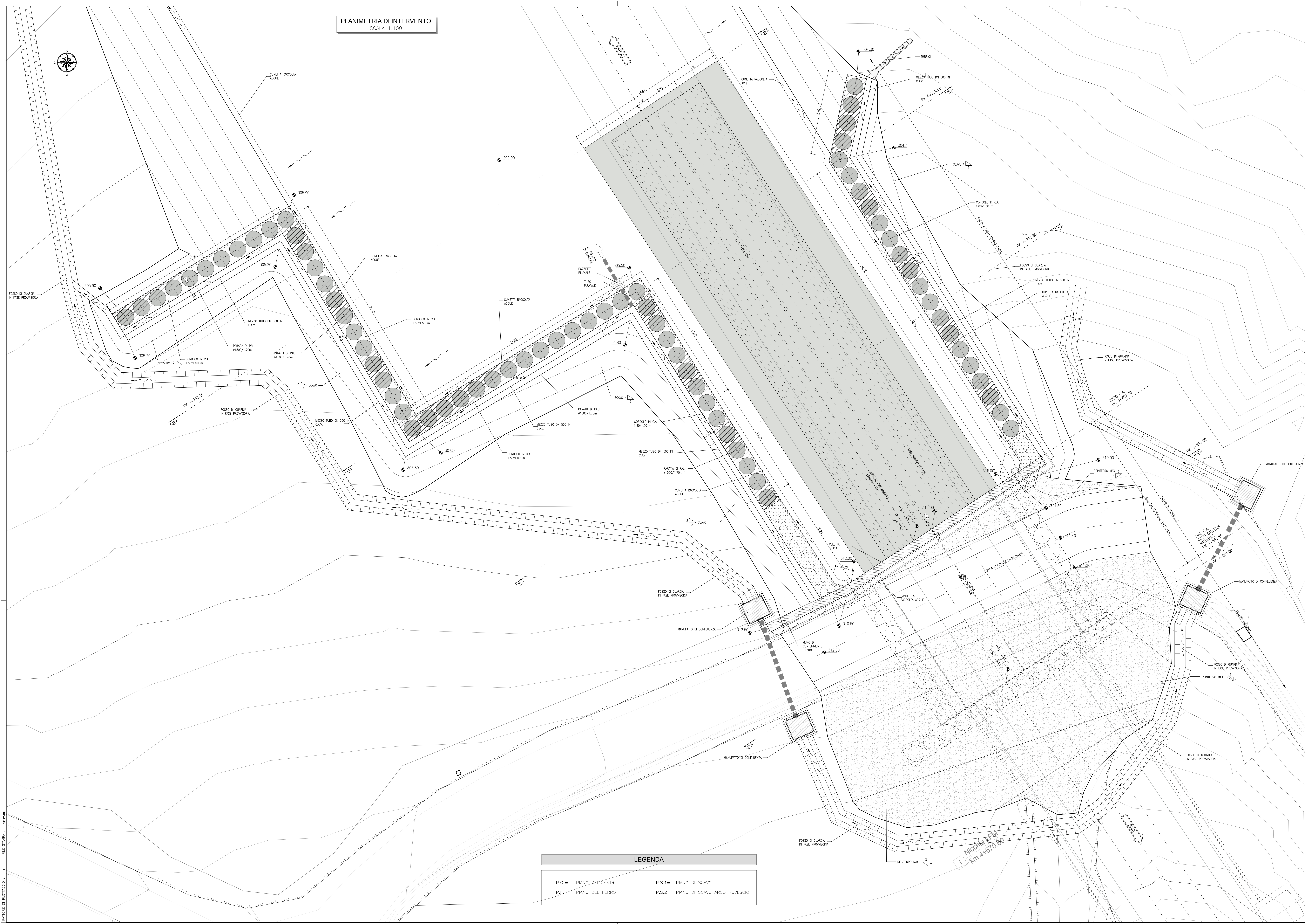
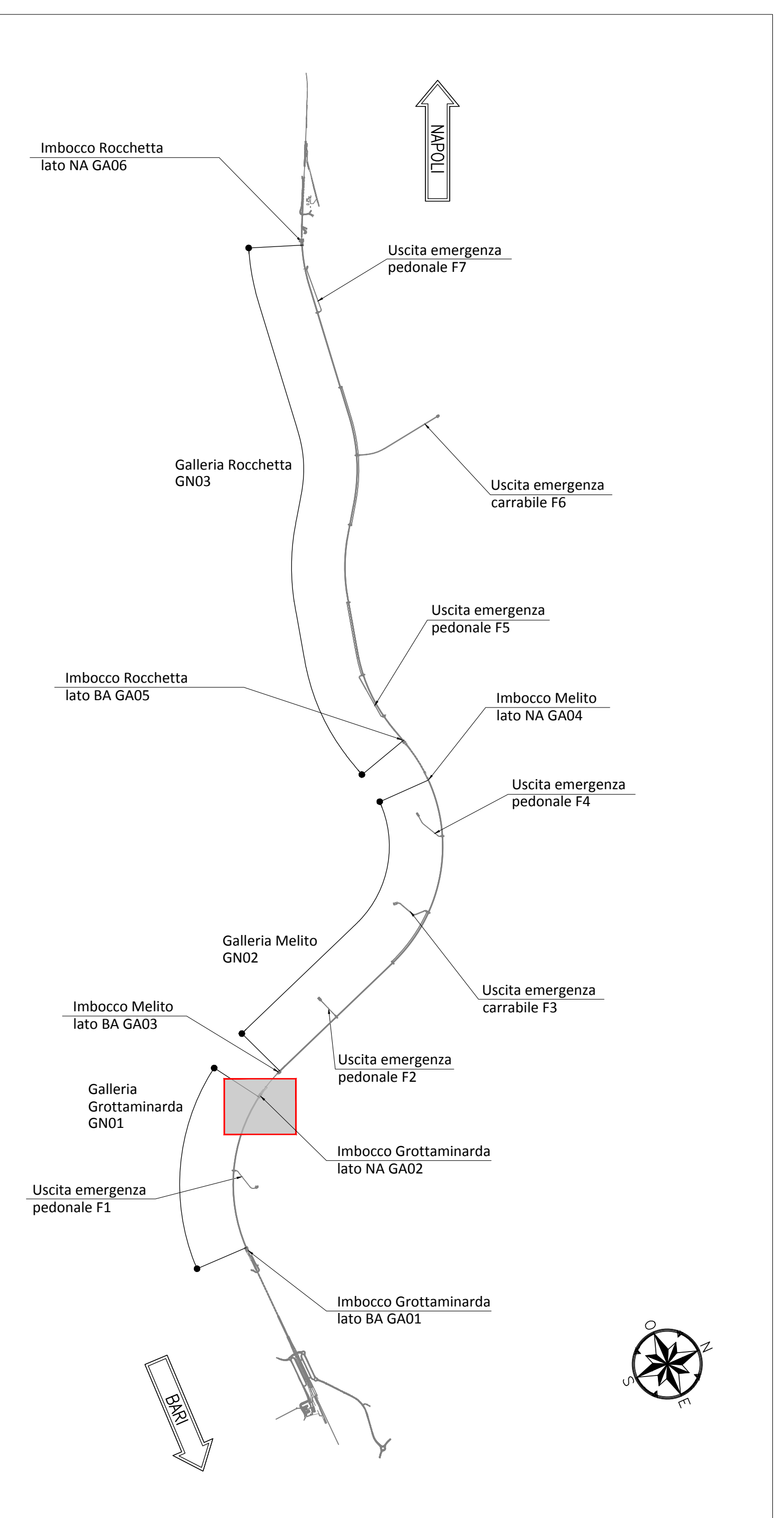


PLANIMETRIA DI INTERVENTO  
SCALA 1:100



LEGENDA			
P.C. =	PIANO DEI CENTRI	P.S.1 =	PIANO DI SCAVO
P.F. =	PIANO DEL FERRO	P.S.2 =	PIANO DI SCAVO ARCO ROVESCIO

KEY-PLAN - Scala 1:50000

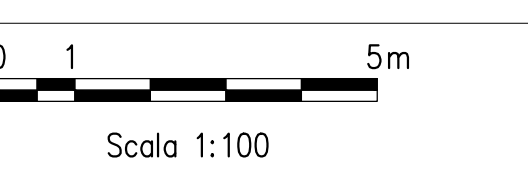


NOTE GENERALI

- EVENTUALI DIFFERENZE TRA LE MISURE TOTALI E LE SOMMATORIE DELLE MISURE PARZIALI SONO DOVUTE AGLI ARROTONDAMENTI AUTOMATICI DI AUTOCAD
- SI SEGNA LA PRESENZA DI ELETTRODOTTI IN ESERCIZIO. L'IMPRESA DEVE UTILIZZARE ATTREZZATURE CHE CONSENTANO DI RISPETTARE I FRANCHI DI SICUREZZA STABILITI DALL' ALL. IX DEL D. Lgs. #1/08 O RICHIEDERE ALL'ENTE GESTORE LA DISATTIVAZIONE DELLA LINEA.
- PER I PARTICOLARI COSTRUTTIVI RELATIVI A CANALLETTE E FOSSI DI GUARDIA SI RIMANDA ALL'ELABORATO "IF2801EZZZLAGA0200002".

NOTA TABELLA MATERIALI

- PER LE CARATTERISTICHE DEI MATERIALI E NOTE DI CARATTERE GENERALE SI RIMANDA ALL'ELABORATO "IF2801EZZZLAGA0200001A".



COMMITTENTE: **RFI** INFRASTRUTTURE ITALIANE

DIREZIONE LAVORI: **ITALFERR** GRUPPO FERROVIE DELLO STATO ITALIANE

APPALTATORE: **HirpiniaAV** S.p.A. SOG: **salini impreglio** **ASTALDI**

PROGETTAZIONE: **ROKSOIL** S.p.A. MANDANTE: **NETENGINEERING** **Alpina** S.p.A.

**PROGETTO ESECUTIVO**  
**ITINERARIO NAPOLI - BARI**  
**RADDOPPIO TRATTA APICE - ORSARA**  
**I LOTTO FUNZIONALE APICE - HIRPINIA**  
 GN01 - GALLERIA NATURALE Grottaminarda DA KM 2+705 A KM 4+695  
 IMBOCCO LATO NAPOLI  
 OPERE DI SOSTEGNO  
 Planimetria generale

Rev.	Descrizione	Ricordo	Data	Verificato	Data	Approvato	Data	Autore	Autore Data
A	Esistente per sostegno	M. Casiani	20/01/2024	E. Spagnoli	20/01/2024	M. Gatti	20/01/2024	Ing. G. Casiani	
B	Revisione per struttura	M. Casiani	10/02/2024	E. Spagnoli	10/02/2024	M. Gatti	10/02/2024		