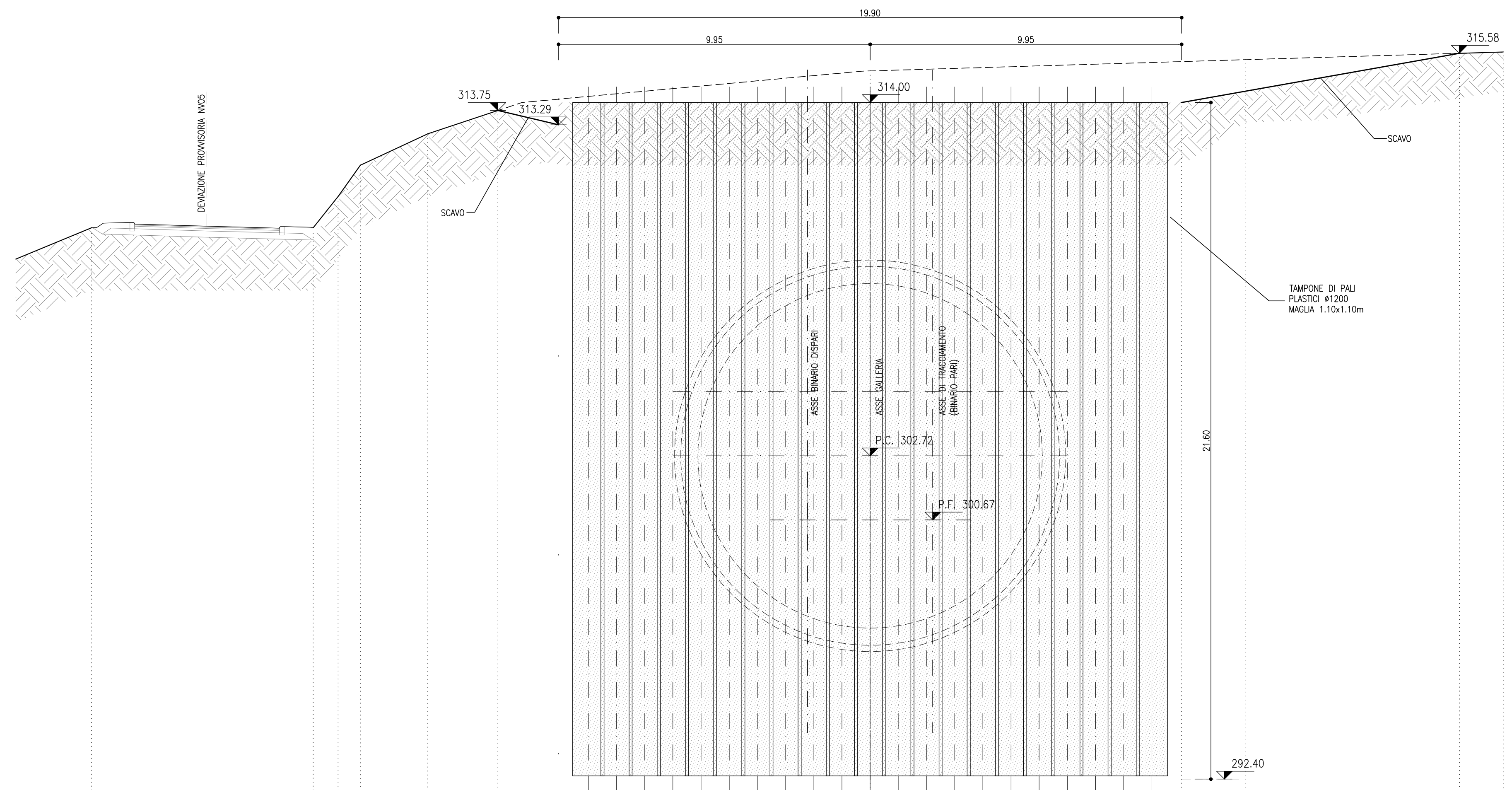


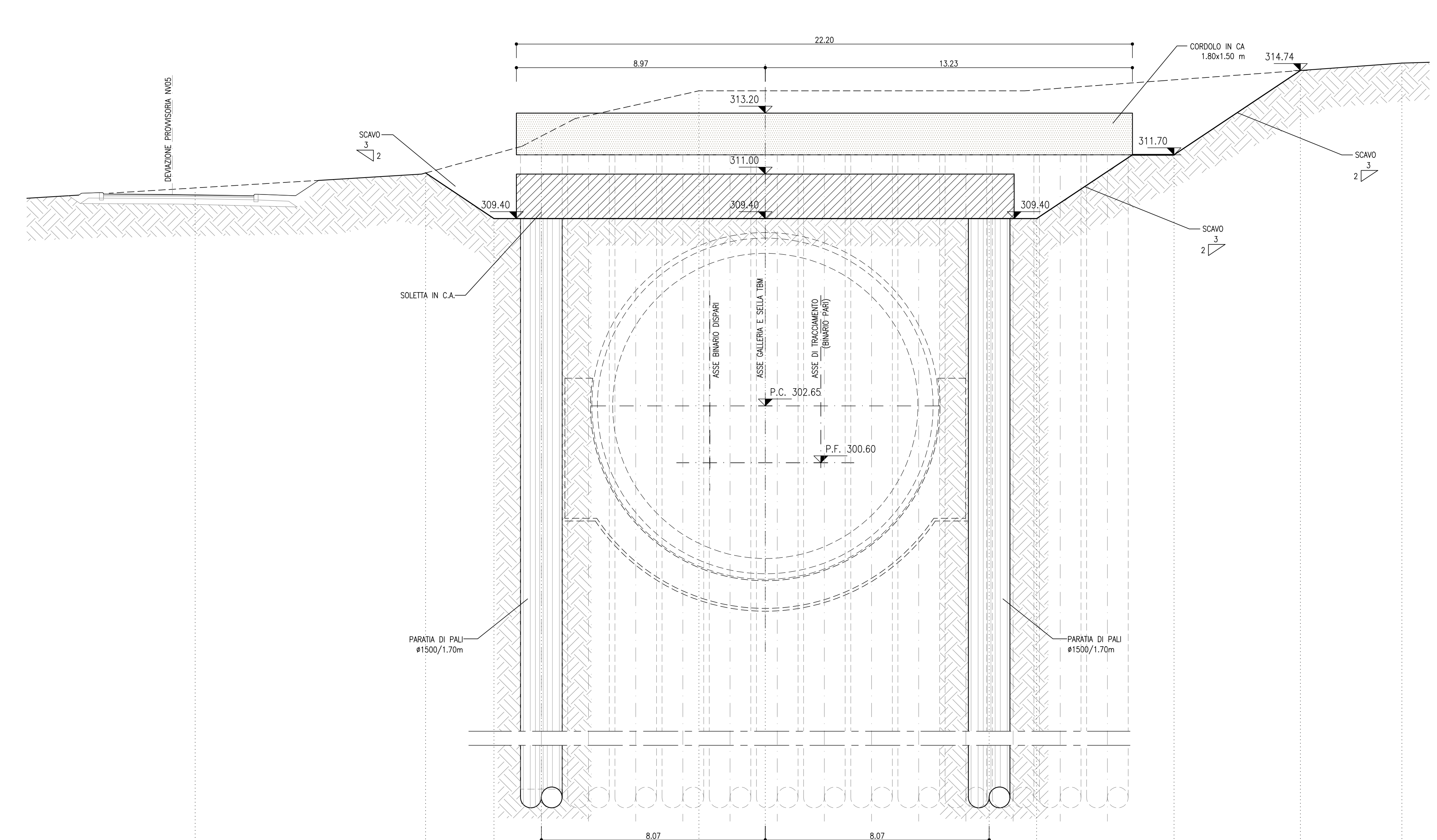
SEZIONE A-A
SCALA 1:100
Pk 4+675.75
AREA SCAVO 23.75mq



Q.HI. = 285.00

PROGRESSIVE	7.08	0.79	0.71	2.15	2.24	1.94	9.95	9.95	2.95	6.83	1.39
QUOTE TERRENO	310.00	310.00	311.00	312.00	313.00	313.75	314.00	315.00	315.00	315.28	315.62
QUOTE PROGETTO											
DISTANZE PARZIALI											

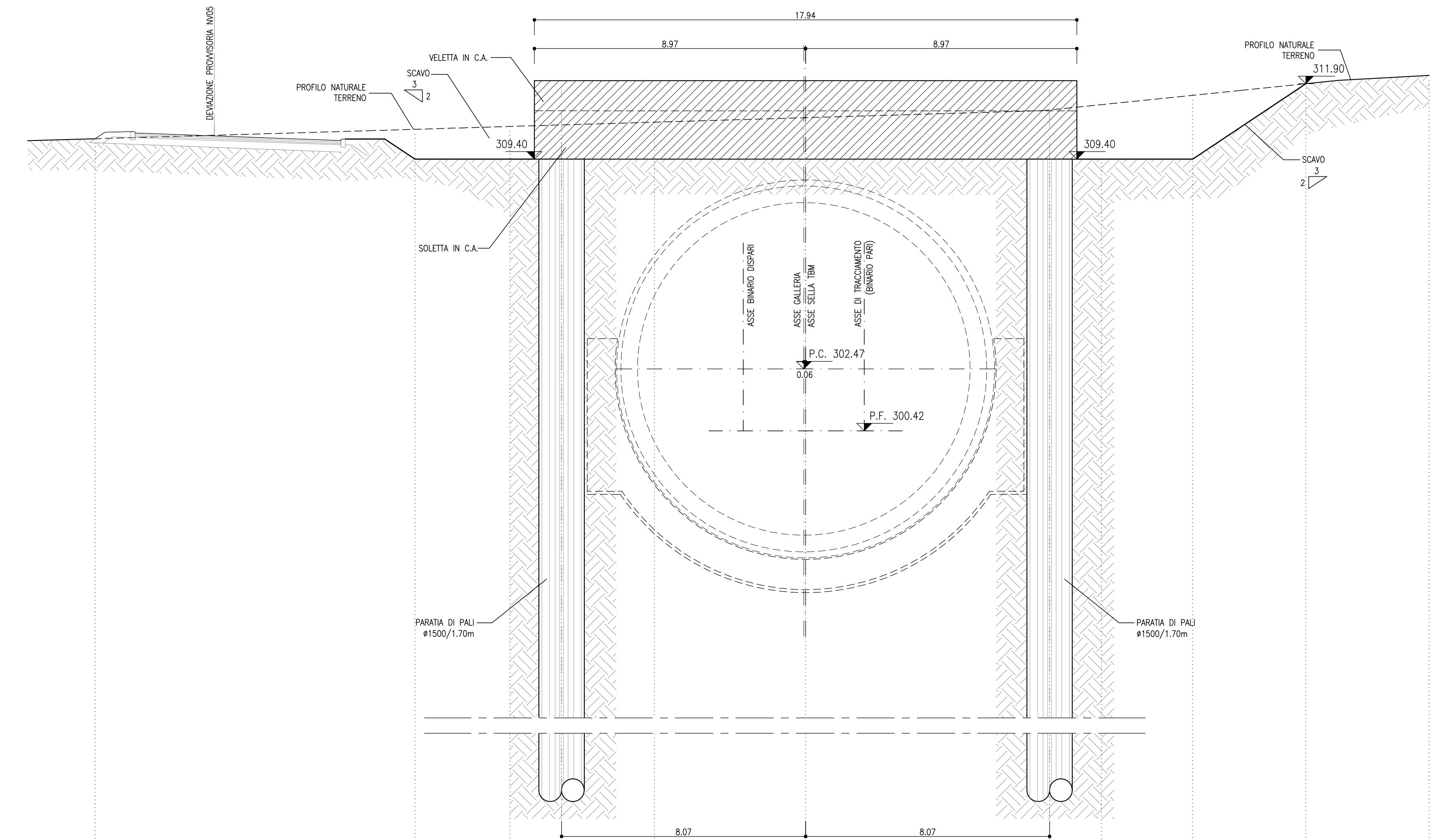
SEZIONE B-B
SCALA 1:100
Pk 4+681.85
AREA SCAVO 126.16mq



Q.HI. = 285.00

PROGRESSIVE	8.30	2.46	1.71	5.68	2.39	9.78	4.95	4.55	5.66
QUOTE TERRENO	310.00	311.04	311.73	312.21	314.00	314.04	314.04	314.40	314.74
QUOTE PROGETTO									
DISTANZE PARZIALI									

SEZIONE C-C
SCALA 1:100
Pk 4+697.20
AREA SCAVO 41.02mq

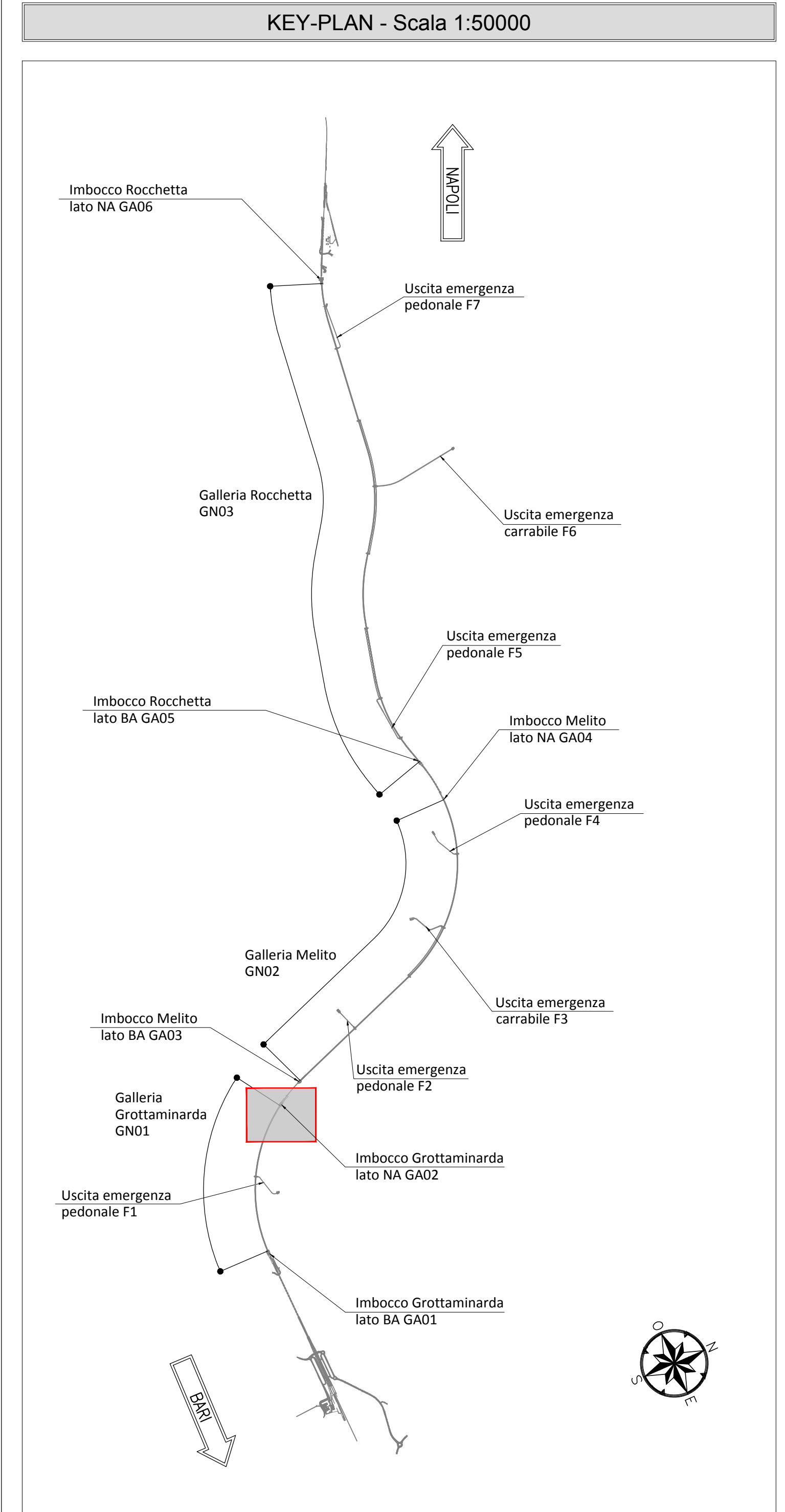


Q.HI. = 285.00

PROGRESSIVE	10.57	3.14	1.71	8.07	8.07	1.71	3.02	3.74	3.02
QUOTE TERRENO	310.13	310.30	310.40	310.40	310.40	310.40	311.13	311.00	312.00
QUOTE PROGETTO									
DISTANZE PARZIALI									

LEGENDA

P.C.=	PIANO DEI CENTRI	P.S.1=	PIANO DI SCAVO
P.F.=	PIANO DEL FERRO	P.S.2=	PIANO DI SCAVO ARCO ROVESCIO



NOTE GENERALI

- EVENTUALI DIFFERENZE TRA LE MISURE TOTALI E LE SOMMATORIE DELLE MISURE PARZIALI SONO DOVUTE AGLI ARROTONDAMENTI AUTOMATICI DI AUTOCAD.
- SI SEGNA LA PRESENZA DI ELETTRODOTTI IN ESERCIZIO, L'IMPRESA DEVE UTILIZZARE ATTREZZATURE CHE CONSENTANO DI RISPETTARE I FRANCHI DI SICUREZZA STABILITI DALL' ALL. IX DEL D. Lgs. 81/08 O RICHIEDERE ALL'ENTE GESTORE LA DISATTIVAZIONE DELLA LINEA.
- PER I PARTICOLARI COSTRUTTIVI RELATIVI A CANALLETTE E FOSSI DI GUARDIA SI RIMANDA ALL'ELABORATO "F2801EZZDZGAG200002".

NOTA TABELLA MATERIALI

PER LE CARATTERISTICHE DEI MATERIALI E NOTE DI CARATTERE GENERALE SI RIMANDA ALL'ELABORATO "F2801EZZDZGAG200001A".

0 1 5 10 m
Scala 1:200

COMMITTENTE: RFI - R.F.E. FERROVIARIA ITALIANA - GRUPPO FERROVIE DELLO STATO ITALIANE

DIREZIONE LAVORI: ITALFERR - GRUPPO FERROVIE DELLO STATO ITALIANE

APPALTATORE: CONSORZIO HIRPINIA AV - Direzione Tecnica - Ing. Vincenzo Mordillo - 161060200

SOCCO: salini impregio - ASTALDI

PROGETTAZIONE: MANDATARIA: ROCK SOUL S.p.A.

MANDANTE: NETENGINEERING - Alpina S.p.A.

PROGETTO ESECUTIVO

ITINERARIO NAPOLI - BARI RADDOPPIO TRATTA APICE - ORSARA I LOTTO FUNZIONALE APICE - HIRPINIA GN01 - GALLERIA NATURALE Grottamirarda DA KM 2+705 A KM 4+695

IMBOCCO LATO NAPOLI OPERE DI SOSTEGNO Scavi Fase 2: sezioni

APPALTATORE	DIRETTORE DELLA PROGETTAZIONE	PROGETTISTA
CONSORZIO HIRPINIA AV 4 Direttore Tecnico Ing. Vincenzo Mordillo 161060200	Il Responsabile progettazione fra le varie specializzazioni specifiche Ing. G. Cassari	ROCK SOUL S.p.A. Ing. G. Cassari

COMMESSA	LOTTO	FASE	ENTE	TIPO DOC.	OPERADISCIPLINA	PROGR.	REV.	SCALA:
IF28	01	E	ZZ	DA	GA0200	003	C	1:100

Rev.	Descrizione	Redatto	Verificato	Data	Approvato	Data	Autorizzato Data
A	Esecuzione per consegna	M. Aguzzano	B. Spignelli	23/03/2018	M. Cassi	23/03/2018	Ing. G. Cassari
B	Esecuzione per consegna	M. Aguzzano	B. Spignelli	21/03/2018	M. Cassi	21/03/2018	
C	Revisione per studio	M. Aguzzano	B. Spignelli	06/03/2018	M. Cassi	06/03/2018	

File: IF2801EZZDZGAG200003C.dwg n. Elab. :-