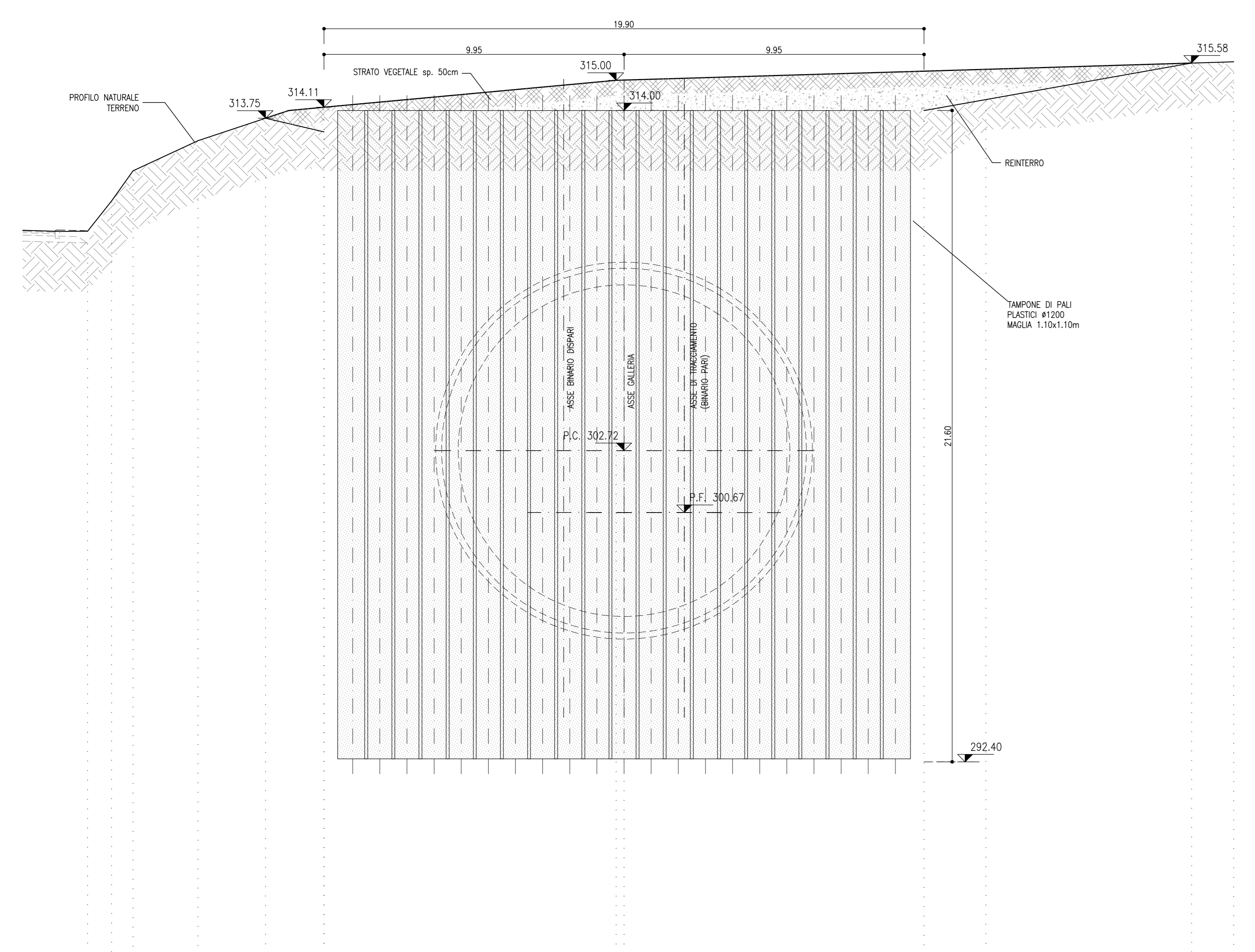


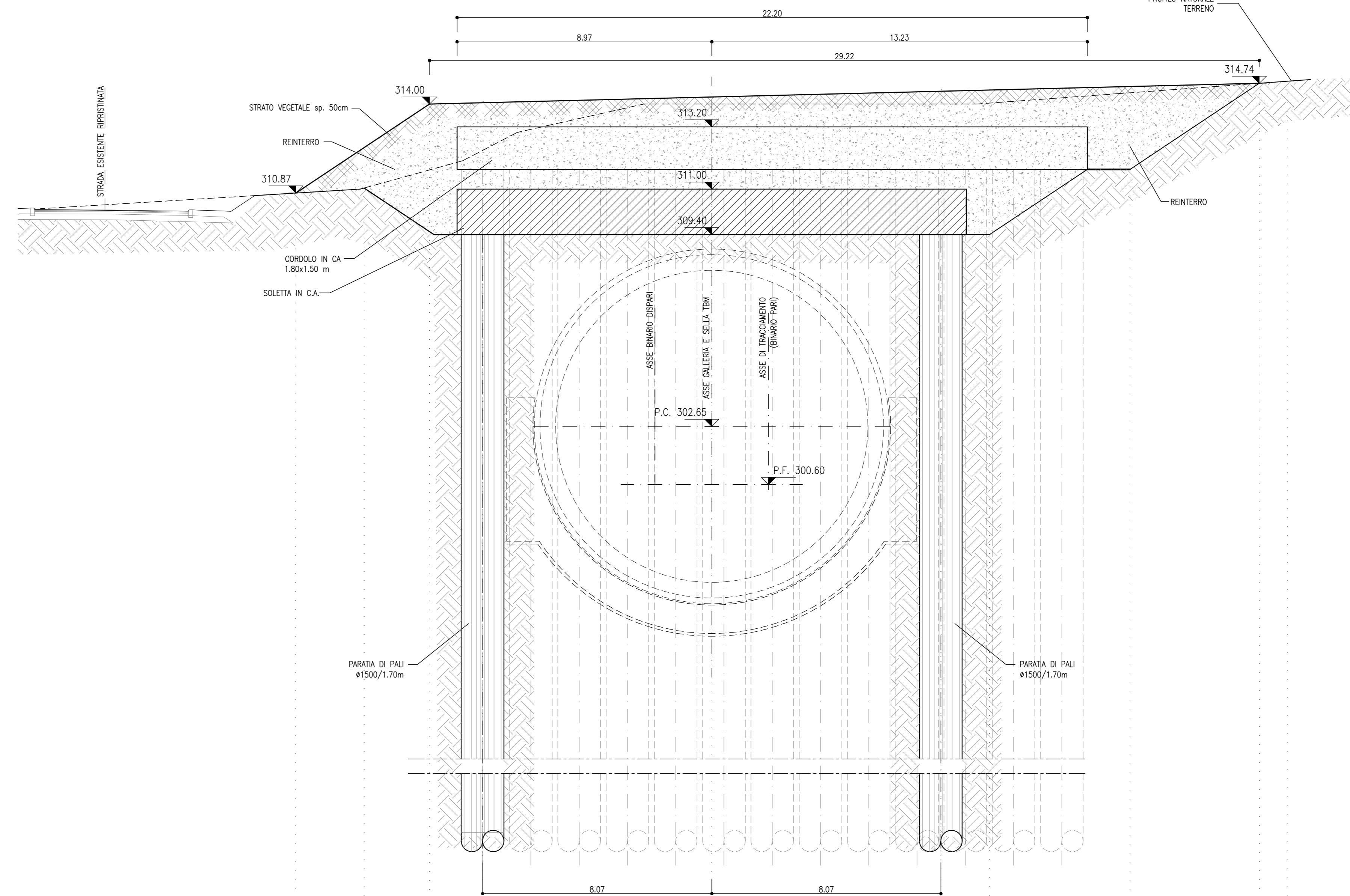
**SEZIONE A-A**  
SCALA 1:100  
Pk 4+675.75  
AREA REINTERRO 23.84mq



Q.rif. = 285.00

PROGRESSIVE	QUOTE TERRENO	QUOTE PROGETTO	DISTANZE PARZIALI
310.00	-12.29		
311.00	-17.00		0.79
312.00	-16.28		0.71
313.00	-14.11		2.15
314.00	-11.08		2.24
315.00	-9.95		1.94
316.00	0.00		9.95
317.00	0.00		0.26
318.00	0.00		9.95
319.00	0.00		2.05
320.00	0.00		6.83
321.00	0.00		1.39

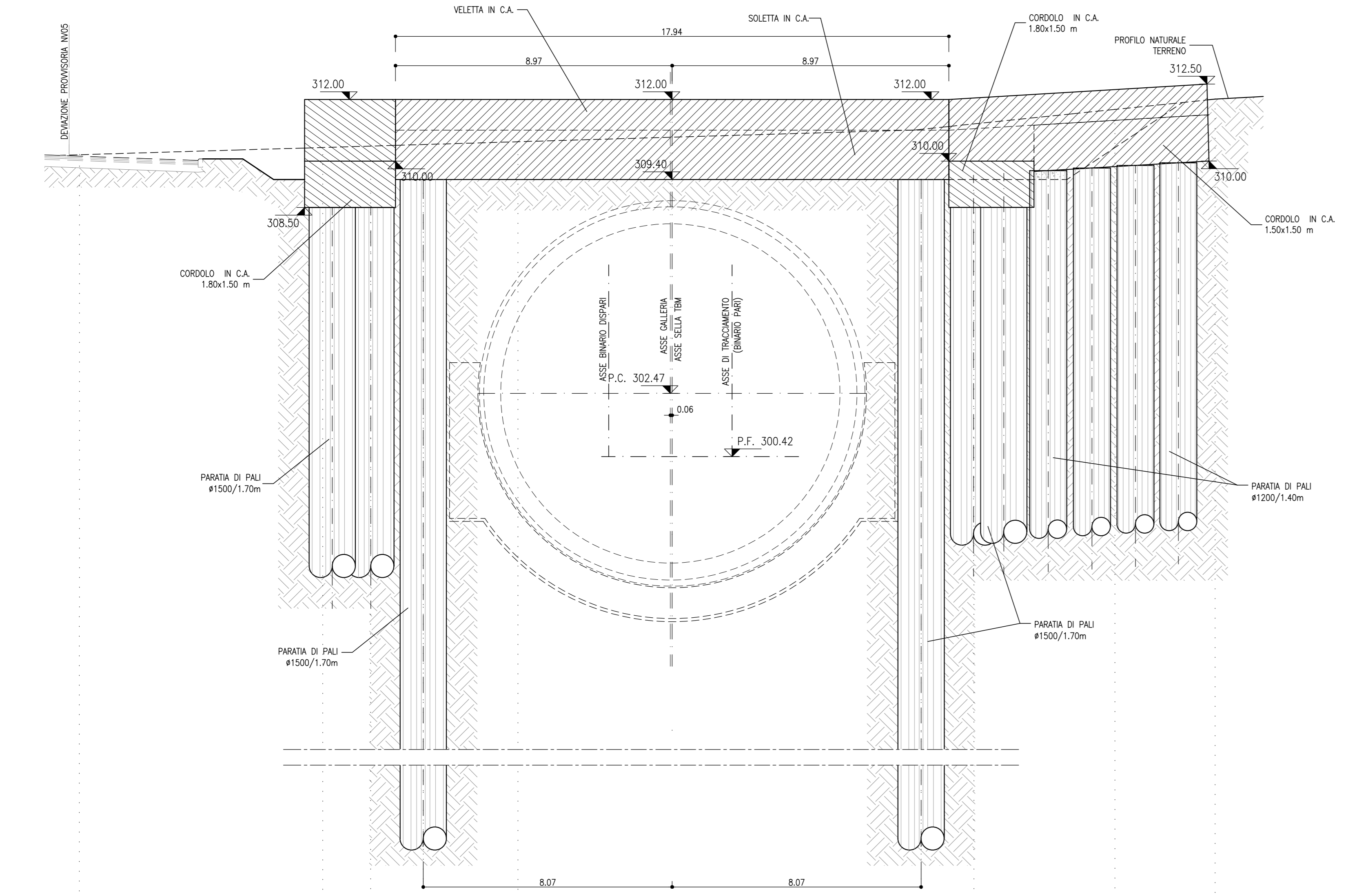
**SEZIONE B-B**  
SCALA 1:100  
Pk 4+681.85  
AREA REINTERRO 99.23mq



Q.rif. = 285.00

PROGRESSIVE	QUOTE TERRENO	QUOTE PROGETTO	DISTANZE PARZIALI
310.00	-14.00		
311.00	-10.87		2.41
312.00	-11.04		2.30
313.00	-9.75		1.87
314.00	-8.85		8.07
315.00	0.00		8.07
316.00	0.00		1.71
317.00	0.00		4.95
318.00	0.00		4.55
319.00	0.00		1.00

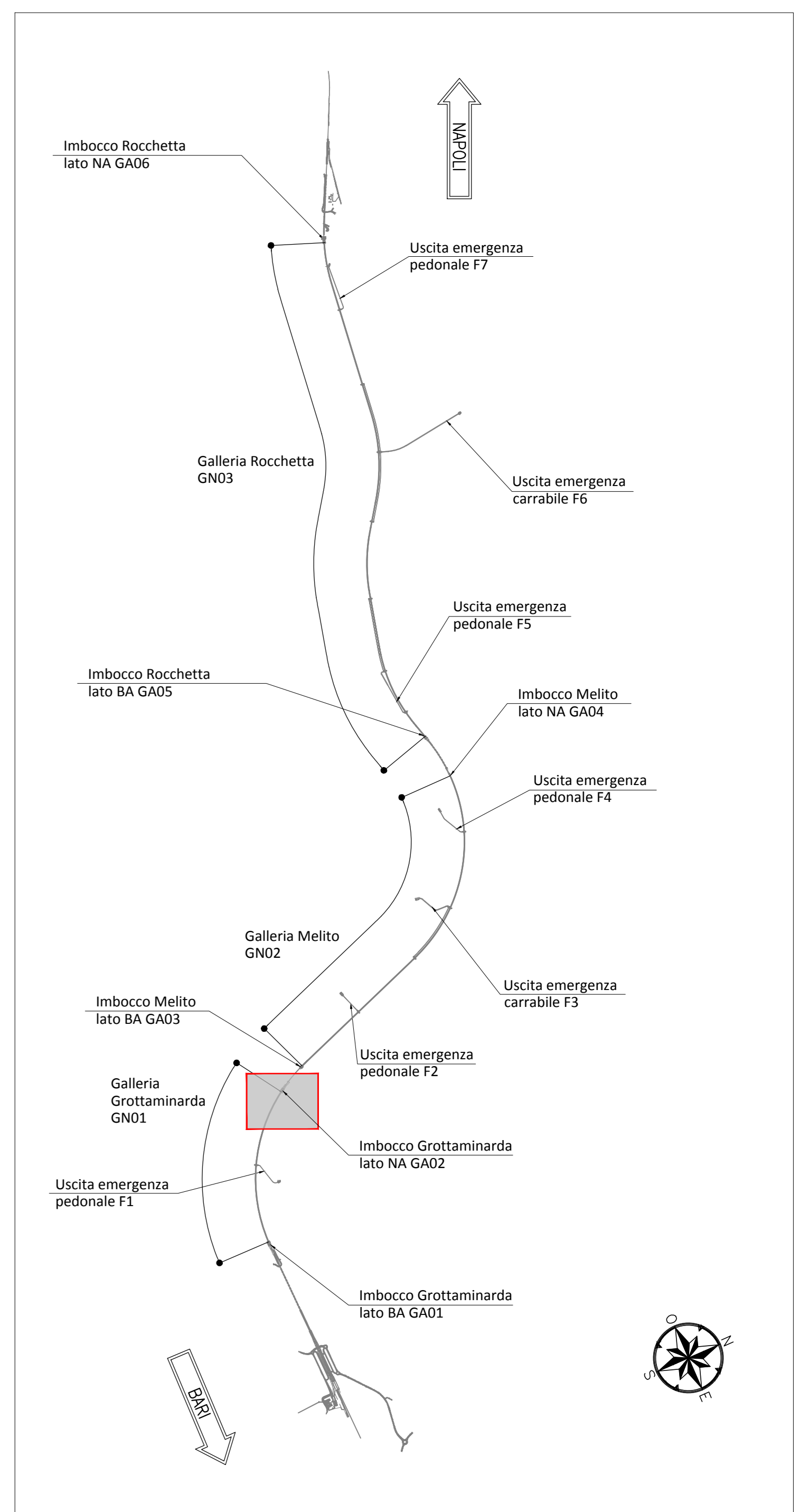
**SEZIONE C-C**  
SCALA 1:100  
Pk 4+697.20



Q.rif. = 285.00

PROGRESSIVE	QUOTE TERRENO	QUOTE PROGETTO	DISTANZE PARZIALI
310.00	-12.22		
311.00	-11.33		7.89
312.00	-9.78		1.55
313.00	-8.07		1.71
314.00	0.00		8.07
315.00	0.00		8.07
316.00	0.00		1.71
317.00	0.00		4.57
318.00	0.00		3.25

**KEY-PLAN - Scala 1:50000**

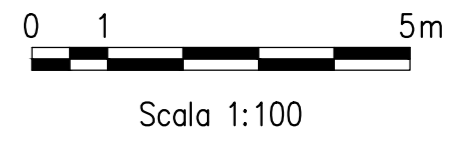


**NOTE GENERALI**

- EVENTUALI DIFFERENZE TRA LE MISURE TOTALI E LE SOMMATORIE DELLE MISURE PARZIALI SONO DOVUTE AGLI ARROTONDAMENTI AUTOMATICI DI AUTOCAD
- SI SEGNA LA PRESENZA DI ELETTRODOTTI IN ESERCIZIO. L'IMPRESA DEVE UTILIZZARE ATTREZZATURE CHE CONSENTANO DI RISPETTARE I FRANCHI DI SICUREZZA STABILITI DALL' ALL. IX DEL D. Lgs. 81/08 O RICHIEDERE ALL'ENTE GESTORE LA DISATTIVAZIONE DELLA LINEA.
- PER I PARTICOLARI COSTRUTTIVI RELATIVI A CANALETTE E FOSSE DI GUARDIA SI RIMANDA ALL'ELABORATO "IF2801EZZDZGA0200002".

**NOTA TABELLA MATERIALI**

- PER LE CARATTERISTICHE DEI MATERIALI E NOTE DI CARATTERE GENERALE SI RIMANDA ALL'ELABORATO "IF2801EZZDZGA0200001A"



**LEGENDA**

P.C.= PIANO DEI CENTRI	P.S.1= PIANO DI SCAVO
P.F.= PIANO DEL FERRO	P.S.2= PIANO DI SCAVO ARCO ROVESCIO

**COMMITTENTE:**  
RFI  
GRUPPO FERROVIE DELLO STATO ITALIANE

**DIREZIONE LAVORI:**  
ITALFERR  
GRUPPO FERROVIE DELLO STATO ITALIANE

**APPALTATORE:**  
HirpiniaAV

**CONSORZIO:**  
salini impregio

**PROGETTAZIONE:**  
MANDATARIA: ROCKSOIL S.p.A.  
MANDANTE: NETENGINEERING

**PROGETTO ESECUTIVO**  
**ITINERARIO NAPOLI - BARI**  
**RADDOPPIO TRATTA APICE - ORSARA**  
**I LOTTO FUNZIONALE APICE - HIRPINIA**  
GN01 - GALLERIA NATURALE Grottoamminarda DA KM 2+705 A KM 4+695  
IMBOCCO LATO NAPOLI  
OPERE DI SOSTEGNO  
Scavi Fase 3: sezioni

APPALTATORE	DIRETTORE DELLA PROGETTAZIONE	PROGETTISTA
Consorzio HIRPINIA AV Il Direttore Tecnico Ing. Vincenzo Morillo 10/06/2020	Il Responsabile integrazione fra le varie prestazioni specialistiche Ing. G. Cassani	ROCKSOIL S.p.A. Ing. G. Cassani

COMMESSA	LOTTO	FASE	ENTE	TIPO DOC.	OPERA/DISCIPLINA	PROGR.	REV.	SCALA:
I F 2 8	0 1	E	Z Z	D A	G A 0 2 0 0	0 0 5	C	1:100

Rev.	Descrizione	Redatto	Data	Verificato	Data	Approvato	Data	Autorizzato Data
A	Emissione per consegna	M. Augummo	23/10/19	B. Spignelli	23/10/19	M. Gatti	23/10/19	Ing. G. Cassani
B	Emissione per consegna	M. Augummo	2/10/20	B. Spignelli	2/10/20	M. Gatti	2/10/20	
C	Revisione per calcolo	M. Augummo	10/06/20	B. Spignelli	10/06/20	M. Gatti	10/06/20	

File: IF2801EZZDZGA0200005C.dwg