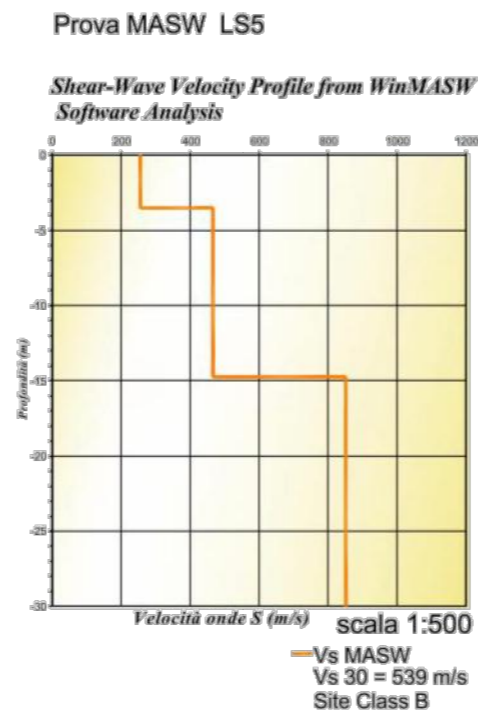
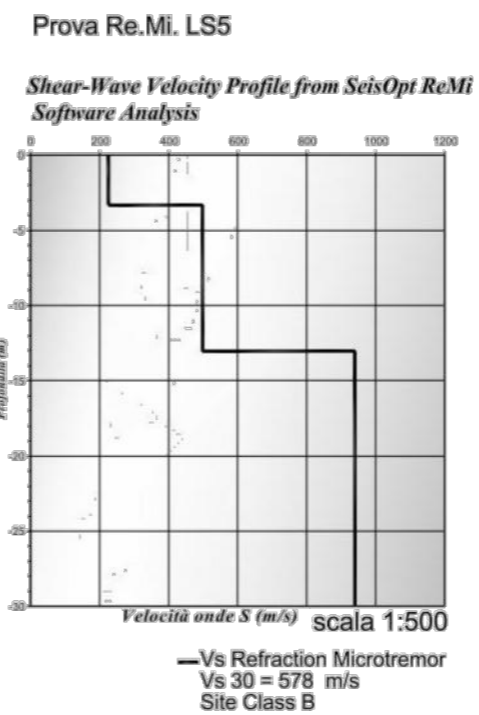
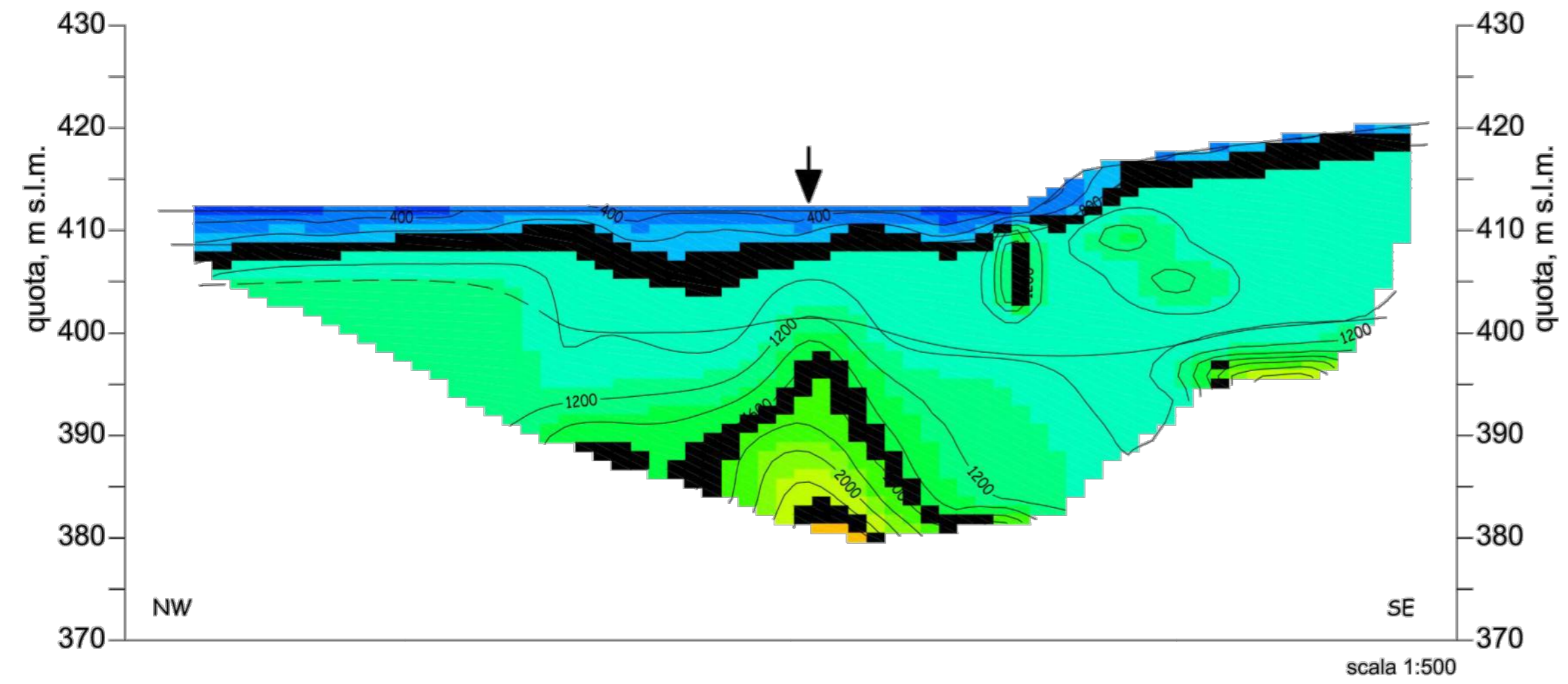
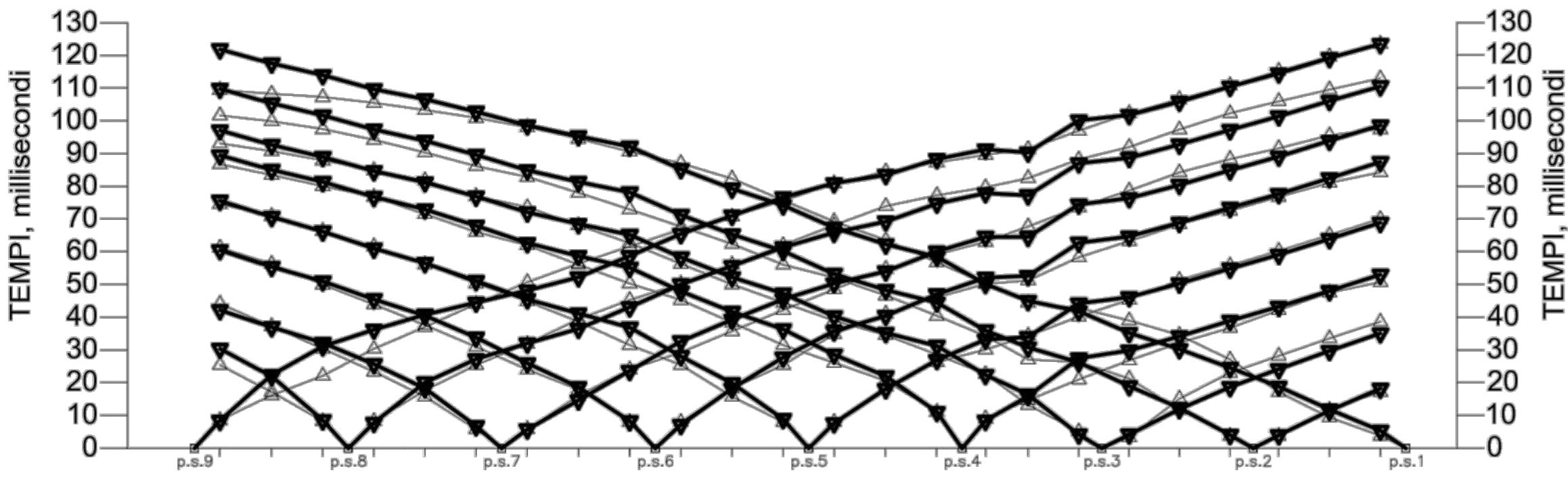
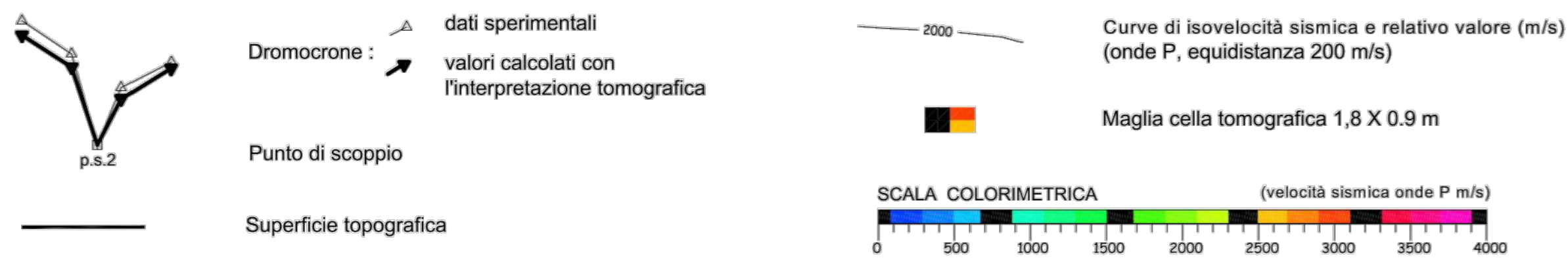


Profilo sismico a rifrazione 5



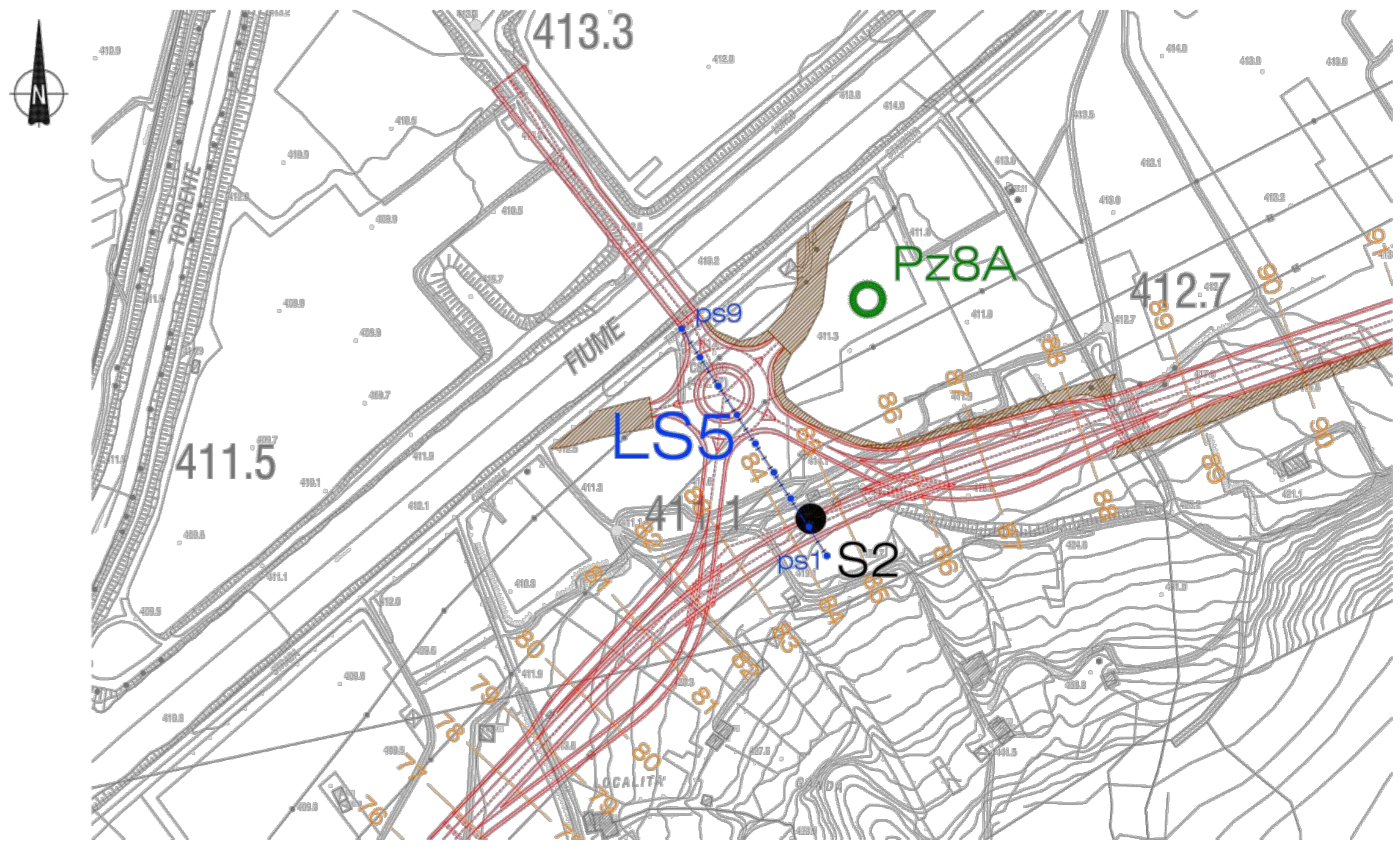
LEGENDA




Prova Re.Mi. e MASW

LS2 Intersezione con profilo sismico a rifrazione

S5 Sondaggio geognostico



LEGENDA PLANIMETRIA



**ANAS S.p.A.**  
 Direzione Progettazione e Realizzazione Lavori

S.S. 38 - LOTTO 4: VARIANTE DI TIRANO DALLO SVINCOLO DI STAZZONA (COMPRESO) ALLO SVINCOLO DI LOVERO (CON COLLEGAMENTO ALLA DOGANA DI POSCHIAVO)

S.S. 38 - LOTTO 4: NODO DI TIRANO - TRATTA "A" (SVINCOLO DI BIANZONE - SVINCOLO LA GANDA) E TRATTA "B" (SVINCOLO LA GANDA - CAMPONE IN TIRANO), AI SENSI DEL PROTOCOLLO D'INTESA DEL 05/11/2007

PROGETTO ESECUTIVO

<b>STUDIO CORONA</b> Ing. Renato Vaira	<b>UNING</b> Prof. Ing. Matteo Ranieri	<b>GA&amp;M</b>	<b>SETAC</b> Prof. Ing. Luigi Monterisi	<b>ARKE</b> Ing. Giacomino Argerano	<b>DOTT. GEOL. DANILLO GALLO</b> Dott. Geol. Danilo Gallo
VISTO: IL RESPONSABILE DEL PROCEDIMENTO Dott. Ing. Giancarlo LUONGO	RESPONSABILE DELL'INTEGRAZIONE DELLE PRESTAZIONI SPECIALISTICHE Ing. Valerio BAJETTI	GEOLOGO Dott. Geol. Francesco AMANTIA	IL COORDINATORE DELLA SICUREZZA IN FASE DI PROGETTAZIONE Prof. Ing. VITTORIO RANIERI		

BC 11

**GEOLOGIA, GEOTECNICA E SISMICA**  
 BC - GEOTECNICA  
 indagini 2009 - Profilo sismico e rifrazione LS5

CODICE PROGETTO	NOME FILE	REVISIONE	SCALA:
PROGETTO	BC09-P00GE00GETFP02_A.dwg		
PROG. N. 1801	CODICE ELAB. P00GE00GETFG04	B	
REV. C			
REV. B	REVISIONE PER ISTRUTTORIA ANAS	FEBBRAIO 2020	DOTT. FRANCESCO AMANTIA
REV. A	EMISSIONE	FEBBRAIO 2019	DOTT. FRANCESCO AMANTIA
REV.	DESCRIZIONE	DATA	REDDATTO VERIFICATO APPROVATO