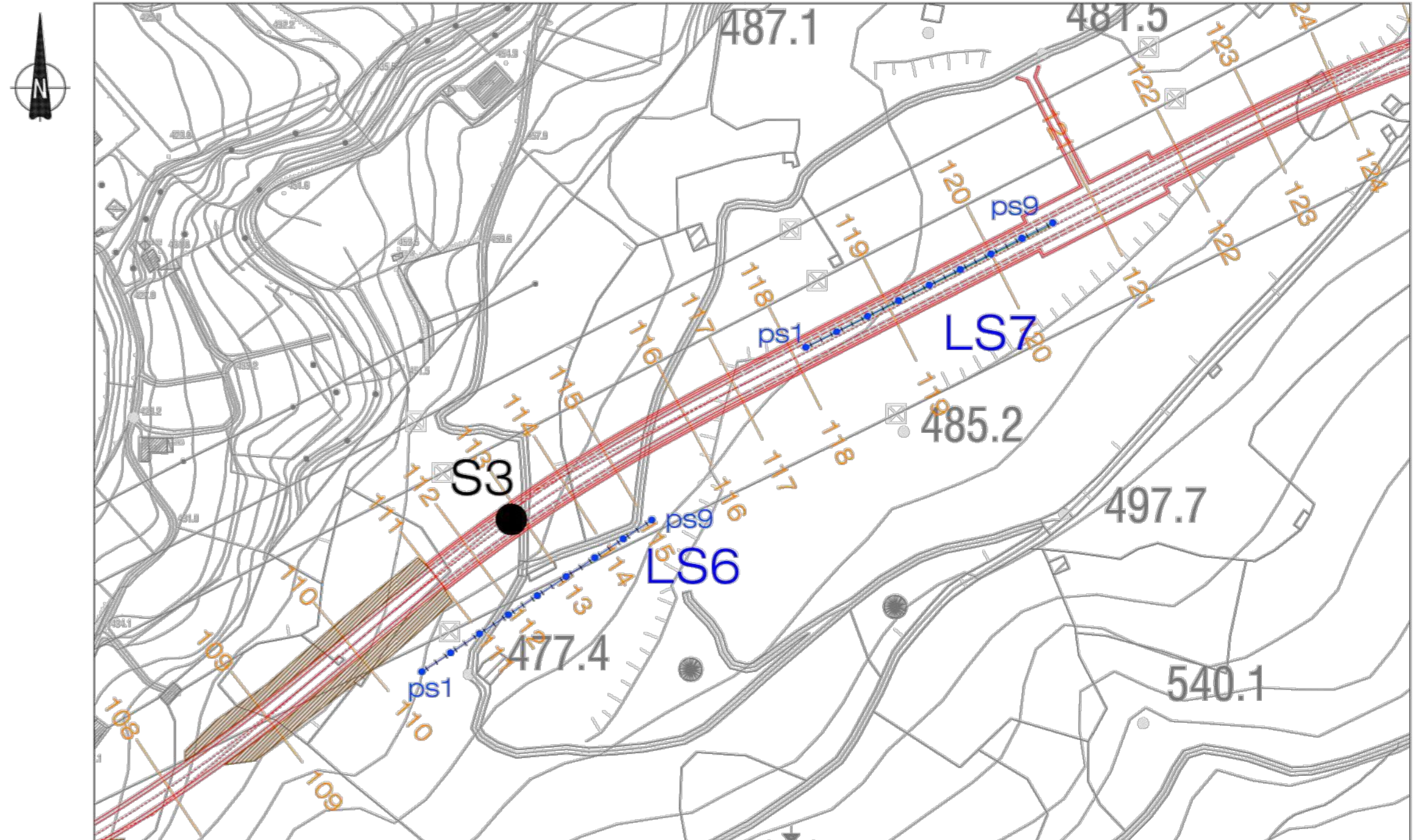
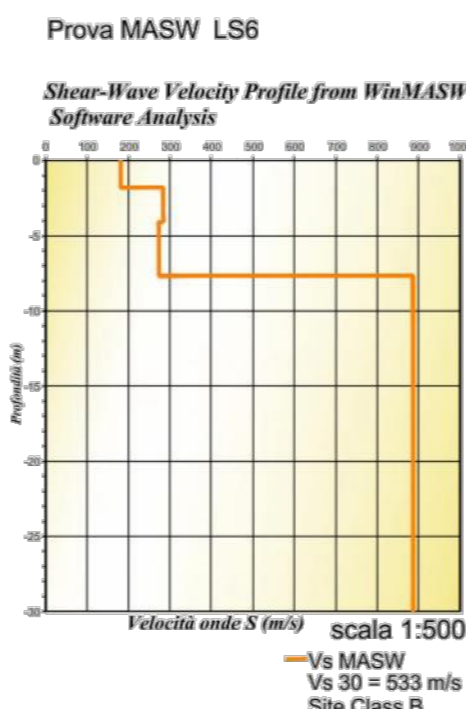
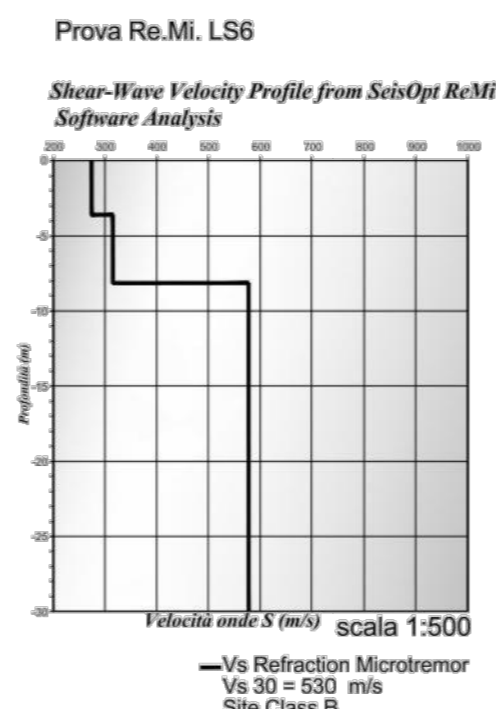
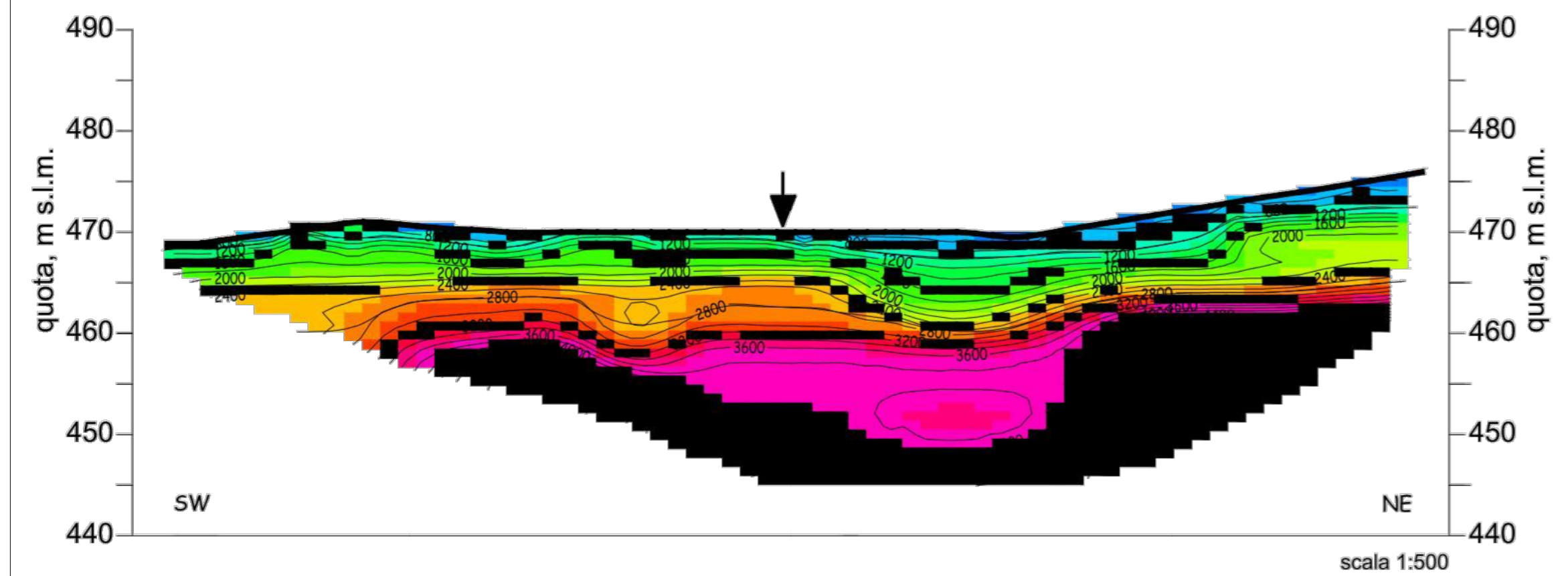




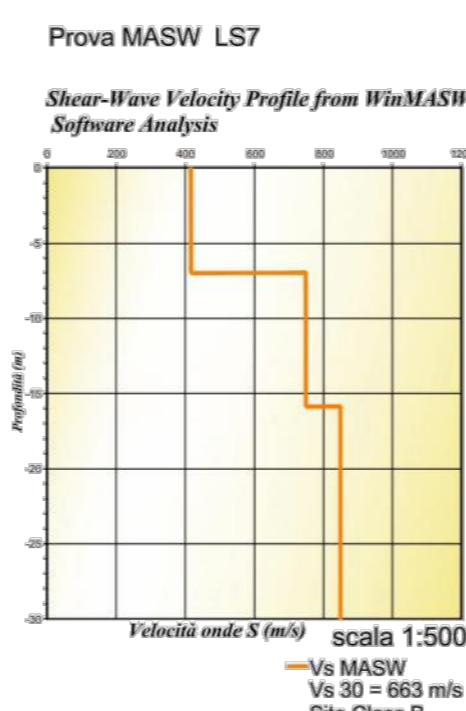
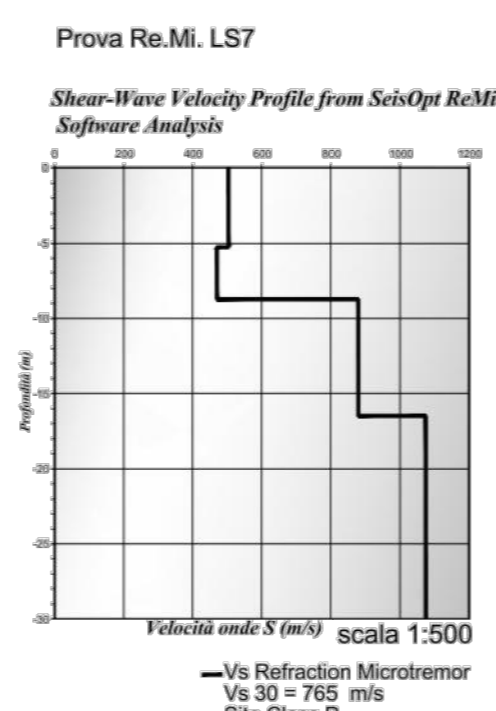
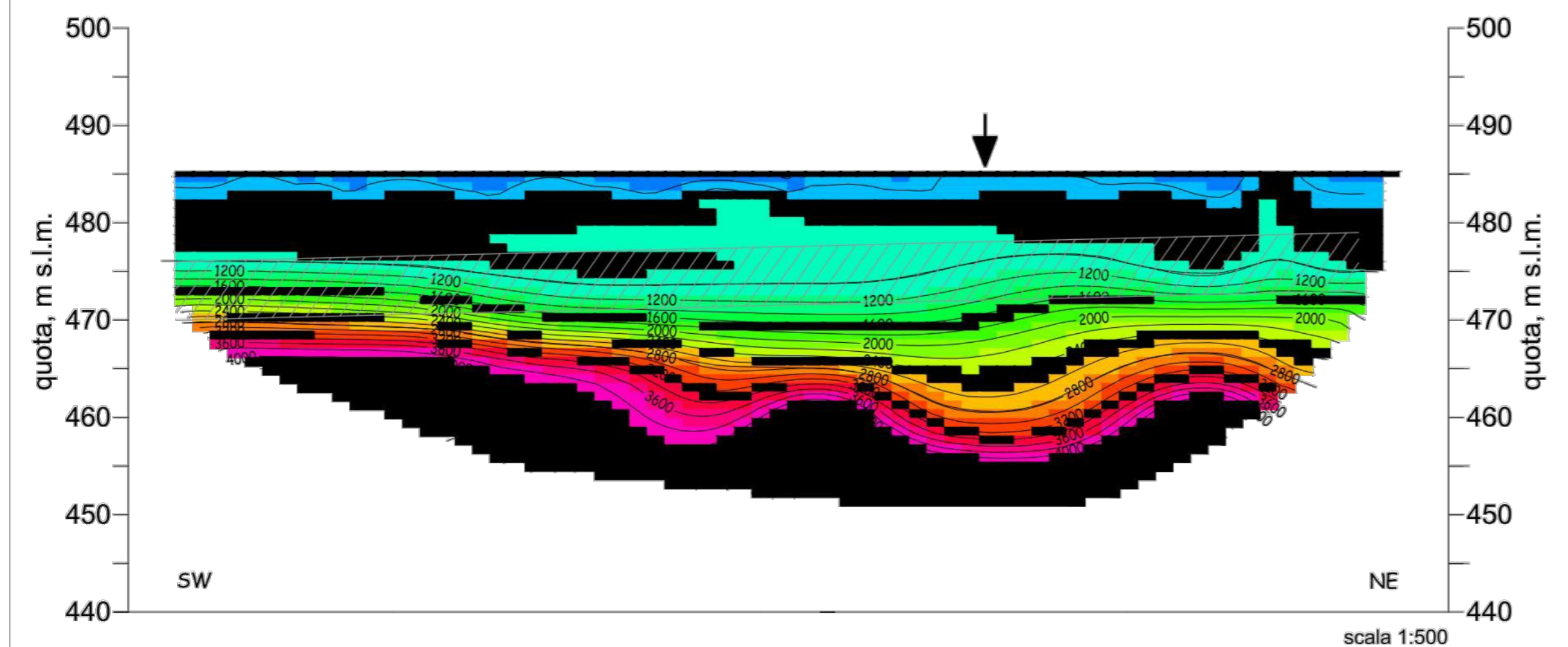
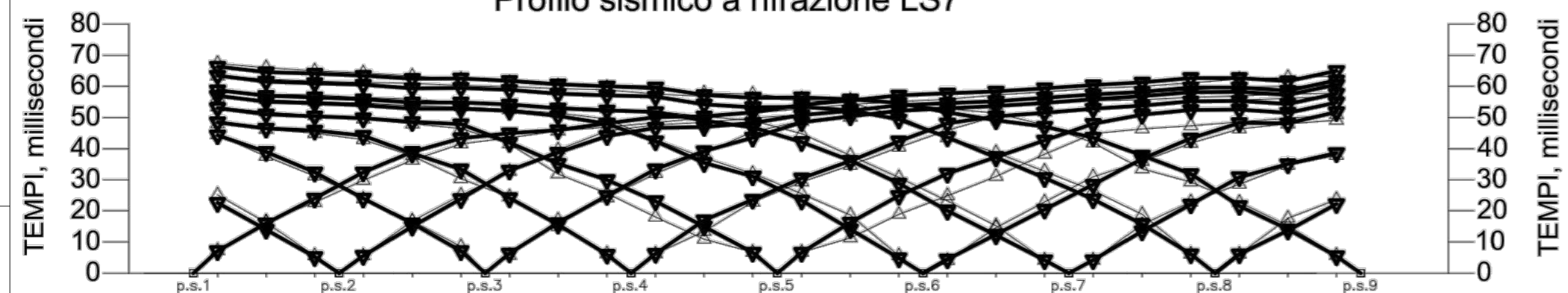
Profilo sismico a rifrazione LS6



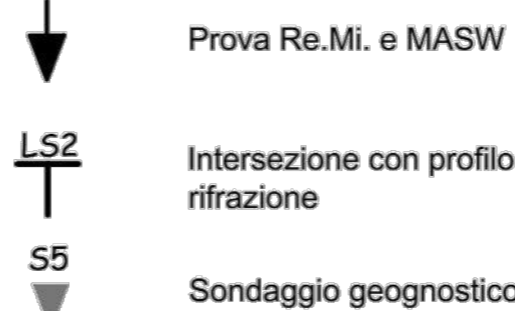
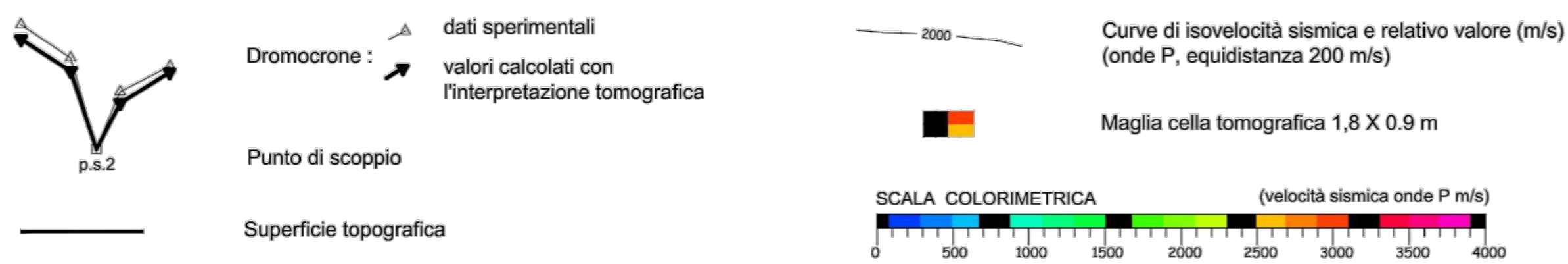
LEGENDA PLANIMETRIA



Profilo sismico a rifrazione LS7



LEGENDA



ANAS S.p.A.
 Direzione Progettazione e Realizzazione Lavori

S.S. 38 - LOTTO 4: VARIANTE DI TIRANO DALLO SVINCOLO DI STAZZONA (COMPRESO) ALLO SVINCOLO DI LOVERO (CON COLLEGAMENTO ALLA DOGANA DI POSCHIAVO)

S.S. 38 - LOTTO 4: NODO DI TIRANO - TRATTA "A" (SVINCOLO DI BIANZONE - SVINCOLO LA GANDA) E TRATTA "B" (SVINCOLO LA GANDA - CAMPONE IN TIRANO), AI SENSI DEL PROTOCOLLO D'INTESA DEL 05/11/2007

PROGETTO ESECUTIVO

STUDIO CORONA Ing. Renato Vaira	UNING Prof. Ing. Matteo Ranieri	SETAC Prof. Ing. Luigi Monterisi	ARKE Ing. Gioacchino Argerano	ECOPLAN Arco, Nicoletta Frattini	GG Ing. Gaetano Invernizzi
VISTO: IL RESPONSABILE DEL PROCEDIMENTO	RESPONSABILE DELL'INTEGRAZIONE DELLE PRESTAZIONI SPECIALISTICHE	GEOLOGO	IL COORDINATORE DELLA SICUREZZA IN FASE DI PROGETTAZIONE		
Dott. Ing. Giancarlo LUONGO	Ing. Valerio BAIETTI	Dott. Geol. Francesco ALBERTA BILIERI	Ing. Gaetano RANIERI		

BC 12
GEOLOGIA, GEOTECNICA E SISMICA
 BC - GEOTECNICA
 Indagini 2009 - Profilo sismico LS6-LS7

CODICE PROGETTO	NOME FILE	REVISIONE	SCALA:
PROGETTO	BC10-P00GE00GETFP03_A.dwg		
M1324	ELAB. P00GE00GETFP03	B	
C			
B	REVISIONE PER ISTRUTTORIA ANAS	FEBBRAIO 2020	DOTT. FRANCESCO AMANTIA
A	EMISSIONE	FEBBRAIO 2019	DOTT. FRANCESCO AMANTIA
REV.	DESCRIZIONE	DATA	REDDATTO
			VERIFICATO
			APPROVATO