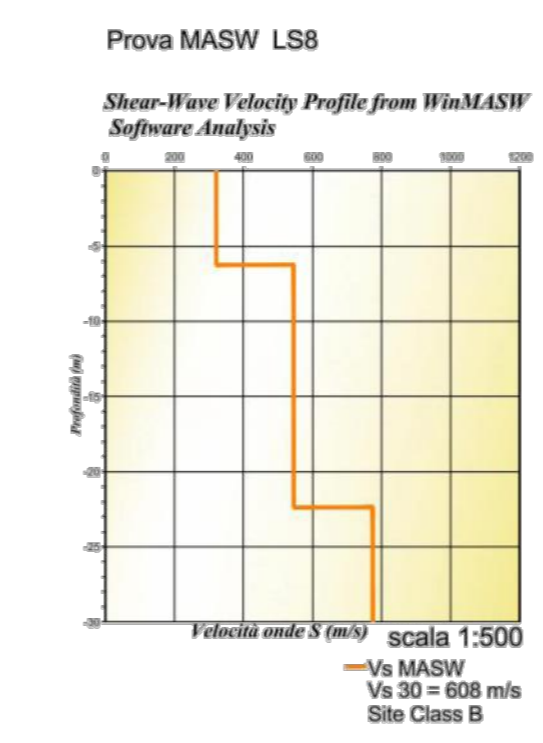
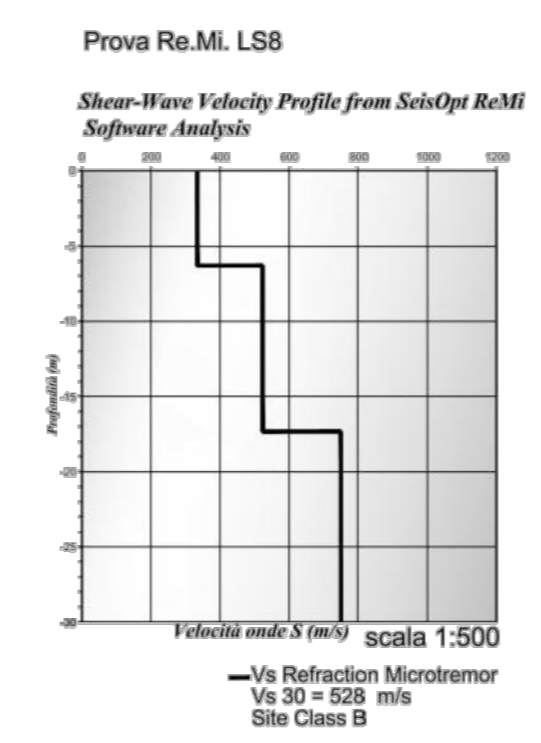
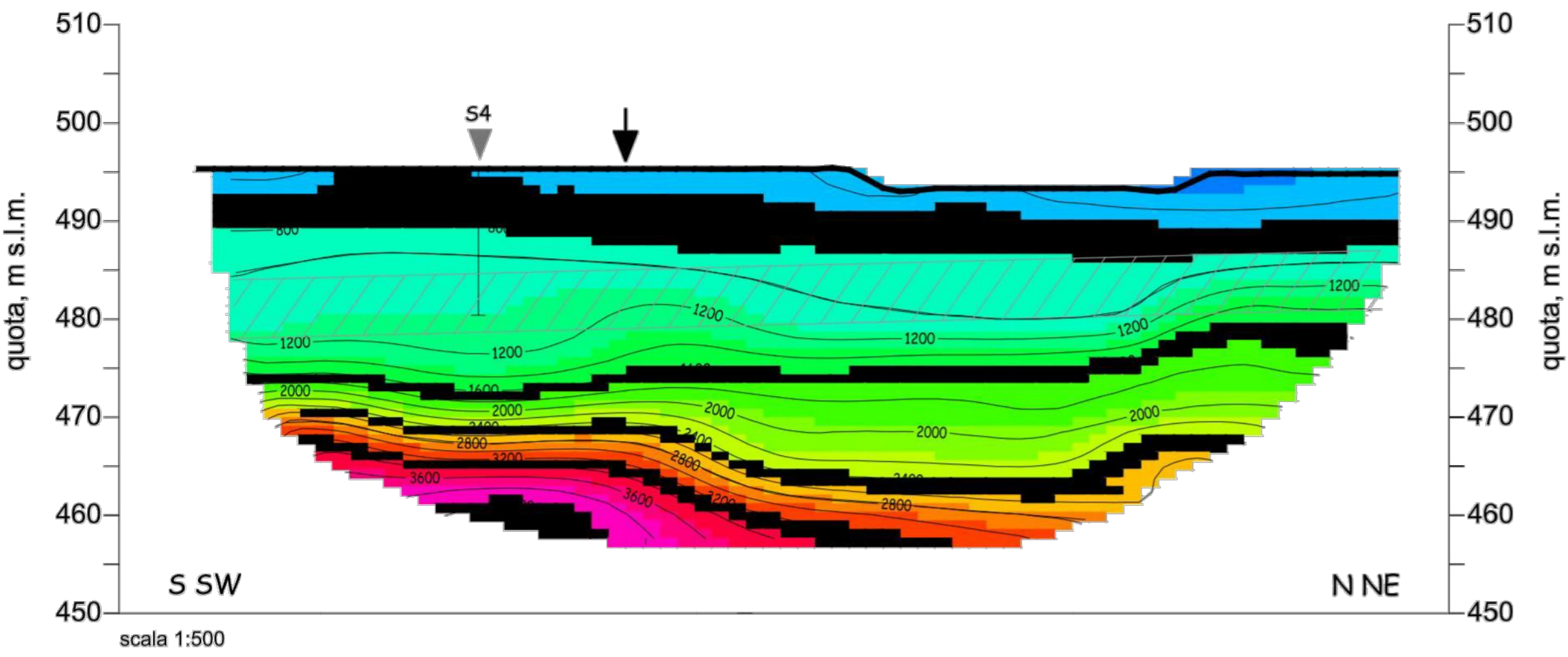
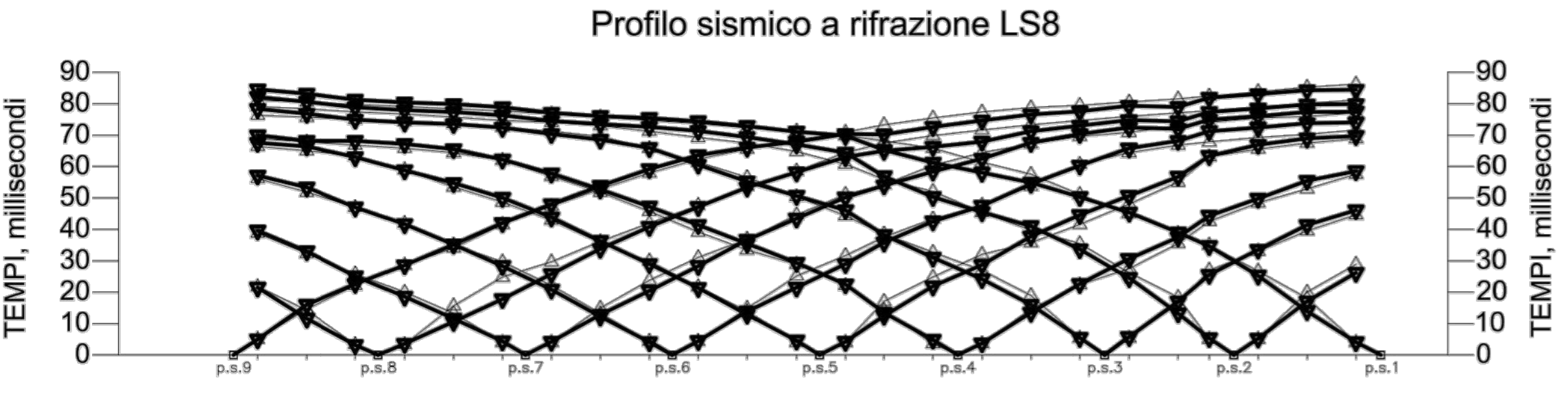
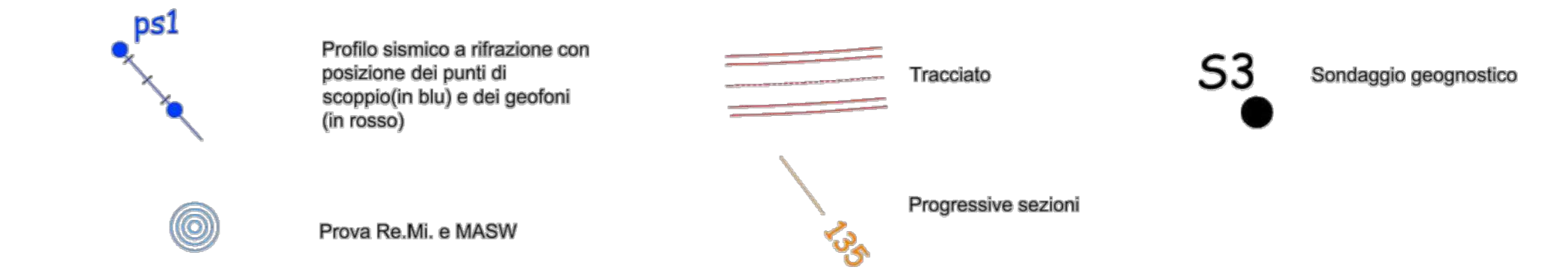
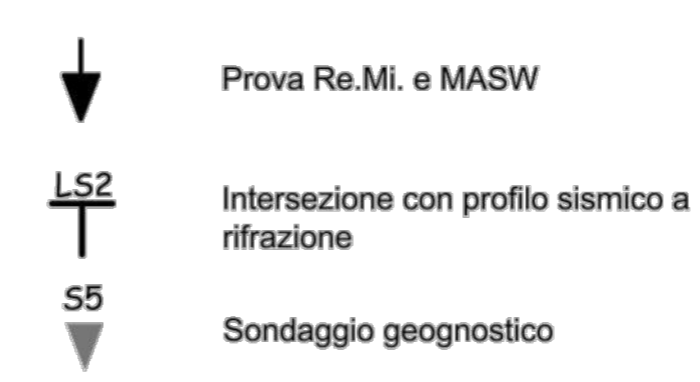
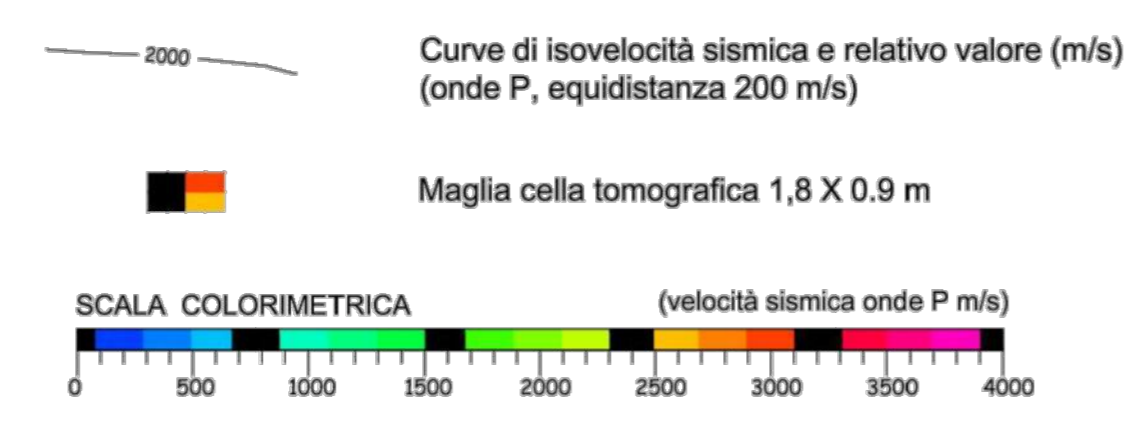
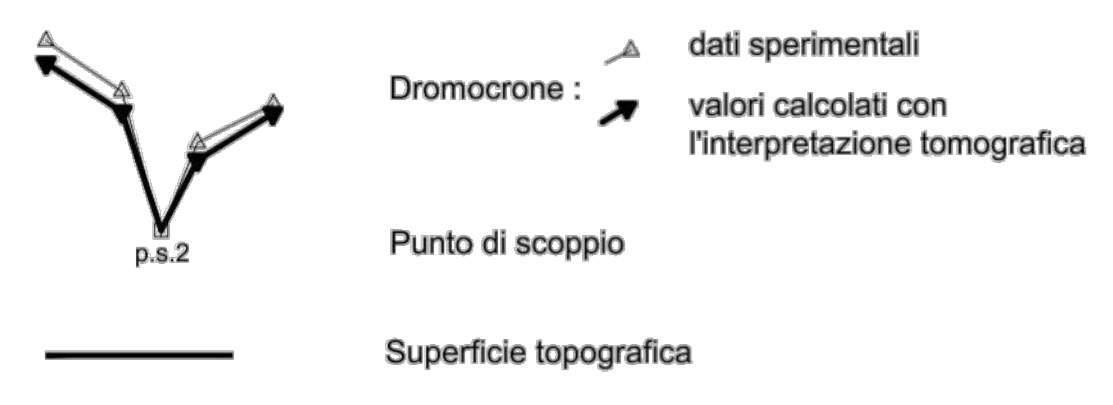


scala 1:2.000

LEGENDA PLANIMETRIA



LEGENDA



**ANAS S.p.A.**  
 Direzione Progettazione e Realizzazione Lavori

**S.S. 38 - LOTTO 4: VARIANTE DI TIRANO DALLO SVINCOLO DI STAZZONA (COMPRESO) ALLO SVINCOLO DI LOVERO (CON COLLEGAMENTO ALLA DOGANA DI POSCHIAVO)**

**S.S. 38 - LOTTO 4: NODO DI TIRANO - TRATTA "A" (SVINCOLO DI BIANZONE - SVINCOLO LA GANDA) E TRATTA "B" (SVINCOLO LA GANDA - CAMPONE IN TIRANO), AI SENSI DEL PROTOCOLLO D'INTESA DEL 05/11/2007**

**PROGETTO ESECUTIVO**

<b>STUDIO CORONA</b> Ing. Renato Vaira Cof. Ing. 1/10 Tirolo (TN) - P. 10131	<b>UNING</b> Dott. Ing. Valerio Bajetti Cof. Ing. 1/10 P. 10131	<b>SETAC</b> Prof. Ing. Luigi Monterisi Cof. Ing. 1/10 P. 10131	<b>ARKE</b> INGEGNERIA S.p.A. Dott. Geol. Danilo Gallo Cof. Ing. 1/10 P. 10131	<b>ING. REMATO DEL PRETE</b> Ing. Renato Del Prete Cof. Ing. 1/10 P. 10131	<b>ECOPLAN</b> Arch. Nicoletta Frattini Cof. Ing. 1/10 P. 10131	<b>EG</b> EGG Engineering & Control S.r.l. Ing. Gabriele Inocenti Cof. Ing. 1/10 P. 10131
---	--	--	--	---	--	---

VISTO: IL RESPONSABILE DEL PROCEDIMENTO: Dott. Ing. Giancarlo LUONGO

RESPONSABILE DELL'INTEGRAZIONE DELLE PRESTAZIONI SPECIALISTICHE: Ing. Valerio BAJETTI

GEOLOGO: Dott. Geol. Francesco AMANTIA

IL COORDINATORE DELLA SICUREZZA IN FASE DI PROGETTAZIONE: Ing. Gaetano RANIERI

**BC 13**  
**GEOLOGIA, GEOTECNICA E SISMICA**  
 BC - GEOTECNICA  
 Indagini 2009 - Profilo sismico LS8

CODICE PROGETTO	NOME FILE	REVISIONE	SCALA:
PROGETTO LIV. PROG. N. PROG.	BC11-P00GE00GETFP04_A.dwg		
M 1324 E 1801	CODICE ELAB. P00GE00GETFG06	B	

C					
B	REVISIONE PER ISTRUTTORIA ANAS	FEBBRAIO 2020	DOTT. FRANCESCO AMANTIA	PROF. ING. VITTORIO RANIERI	ING. VALERIO BAJETTI
A	EMISSIONE	FEBBRAIO 2019	DOTT. FRANCESCO AMANTIA	VITTORIO RANIERI	ING. VALERIO BAJETTI
REV.	DESCRIZIONE	DATA	REDATTO	VERIFICATO	APPROVATO