






**S.S. 38 - LOTTO 4: VARIANTE DI TIRANO DALLO SVINCOLO DI STAZZONA (COMPRESO) ALLO SVINCOLO DI LORETO (CON COLLEGAMENTO ALLA DOGANA DI POSCHIAVO)**

**S.S. 38 - LOTTO 4: NODO DI TIRANO -  
TRATTA "A" (SVINCOLO DI BIANZONE - SVINCOLO LA GANDA)  
E TRATTA "B" (SVINCOLO LA GANDA - CAMPONE IN TIRANO)**

**PROGETTO ESECUTIVO**

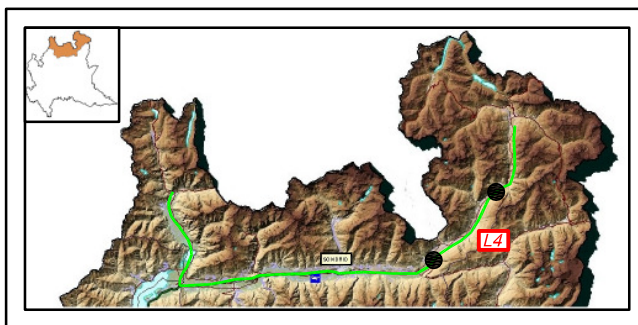
 <p><b>STUDIO CORONA</b></p>	 <p><b>ING. RENATO DEL PRETE</b></p>	<p><b>ING. RENATO DEL PRETE</b></p>	 <p><b>Arch. Nicoletta Frattini</b></p>	 <p><b>Ing. Gabriele Incecchi</b></p>
	<p>Ing. Valerio Bajetti Ordine degli Ingg. di Roma e provincia n° A-26211</p>	<p>Ing. Renato Del Prete Ordine degli Ingg. di Bari e provincia n° 5073</p>	<p>Arch. Nicoletta Frattini Ordine degli Arch. di Torino e provincia n° A-8433</p>	<p>Ing. Gabriele Incecchi Ordine degli Ingg. di Roma e provincia n° A-12102</p>
<p>Ing. Renato Vaira (Ordine degli Ingg. di Torino e Provincia n° 4663 W)</p>	 <p>Società designata: <b>GA&amp;M</b></p> <p>Prof. Ing. Matteo Ranieri Ordine degli Ingg. di Bari e provincia n° 1137</p>	<p><b>SETAC</b> Srl Servizi &amp; Engineering Trasporti Ambiente Costruzioni</p> <p>Prof. Ing. Luigi Monterisi Ordine degli Ingg. di Bari e provincia n° 1771</p>	<p><b>ARKE'</b> INGEGNERIA s.r.l. Via Francesco Testa n° 7 - 70124 Bari</p> <p>Ing. Gioacchino Angarano Ordine degli Ingg. di Bari e provincia n° 5970</p>	<p><b>DOTT. GEOL. DANILLO GALLO</b></p> <p>Dott. Geol. Danilo Gallo Ordine dei Geologi della Regione Puglia n° 588</p>

VISTO: IL RESPONSABILE DEL PROCEDIMENTO	RESPONSABILE DELL'INTEGRAZIONE DELLE PRESTAZIONI SPECIALISTICHE	GEOLOGO	IL COORDINATORE DELLA SICUREZZA IN FASE DI PROGETTAZIONE
			
Dott. Ing. Giancarlo LUONGO	Ing. Valerio BAJETTI	Dott. Geol. Francesco AMANTIA SCUDERI	Ing. Gaetano RANIERI

<h1>CA001</h1>	<h2>C - STUDI, RILIEVI ED INDAGINI CA - RILIEVI PLANOALTIMETRICI TABULATO DEI PUNTI QUOTATI - PROGETTO DEFINITIVO</h2>
----------------	--

CODICE PROGETTO	NOME FILE	REVISIONE	SCALA:
PROGETTO      LIV. PROG.      N. PROG. <b>M</b>   <b>3</b>   <b>2</b>   <b>4</b> <b>E</b> <b>1</b>   <b>8</b>   <b>0</b>   <b>1</b>	CA001 - T00SG00CRTRE01_A.dwg	<b>A</b>	-
	CODICE ELAB. <b>T00SG00CRTRE01</b>		

C					
B					
A	EMISSIONE	FEBBRAIO 2019	ING. DOMENICO DE MATTEO	ING. FABRIZIO BAJETTI	ING. VALERIO BAJETTI
REV.	DESCRIZIONE	DATA	REDATTO	VERIFICATO	APPROVATO



S.S. 38 – Lotto 4 : Variante di Tirano dallo svincolo di Stazzona (compreso) allo svincolo di Lovero (con collegamento alla dogana di Poschiavo).

**PROGETTAZIONE DEFINITIVA PER APPALTO INTEGRATO DELLO STRALCIO DENOMINATO  
“S.S. 38 - LOTTO 4: NODO DI TIRANO - TRATTA “A” (SVINCOLO DI BIANZONE – SVINCOLO LA GANDA) E  
TRATTA “B” (SVINCOLO LA GANDA – CAMPONE IN TIRANO), AI SENSI DEL PROTOCOLLO D'INTESA DEL 5.11.2007”**

## PROGETTO DEFINITIVO

### STUDI RILIEVI ED INDAGINI RILIEVI PLANOALTIMETRICI

Relazione sui rilievi planoaltimetrici e tabulato dei punti quotati

A	EMISSIONE	30/10/2009	BTT	AND	SRB
Revisione	Descrizione	Data	Redatto	Controllato	Autorizzato

Data 30/10/2009	Scala -	CODICE ELABORATO																				
		Codice commessa	Fase	Autore	Tipo doc.	WBS	Progr. doc.	Rev.														
		L	I	W	0	1	1	D	S	W	R	H	I	F	O	O	0	5	0	0	1	A

**COMMITTENTI FASE DI PROGETTAZIONE**




**PROVINCIA DI SONDRIO**  
Settore Viabilità,  
Pianificazione Territoriale ed Energia

VISTO:  
Il Dirigente  
Dott. I. RIZZI

VISTO:  
Il Responsabile del procedimento  
Arch. C. VOLA


**COMMITTENTE FASE DI ESECUZIONE E VERIFICA PROGETTAZIONE**



**Anas SpA**  
Compartimento della viabilità per la Lombardia  
Compartimento della Viabilità per la Lombardia

VISTO:  
Pool Specialistico e Progettazione  
Ing. M. MUTTI

VISTO:  
Il Responsabile del procedimento  
Ing. N. NOSARI



**Anas SpA**  
Direzione Centrale Progettazione

Il Geologo  
Dott. Geol. \_\_\_\_\_  
Ordine \_\_\_\_\_ N. \_\_\_\_\_

Il Responsabile del S.I.A.  
Dott. \_\_\_\_\_  
Ordine \_\_\_\_\_ N. \_\_\_\_\_





Il Coordinatore per la Sicurezza in Fase di Progettazione  
Ordine \_\_\_\_\_ N. \_\_\_\_\_

Il Responsabile di Progetto  
Ing. D. Cimino

Il Responsabile Area Territoriale Nord  
Ing. M. Simonini

Il Direttore Centrale  
Ing. M. Averardi

**RAGGRUPPAMENTO TEMPORANEO DI IMPRESE**

 MANDATARIA	L'integratore per le Prestazioni Specialistiche Ing. P. MAZZALAI	Il Progettista Ing. R. Sorbello	 Il Direttore Tecnico Ing. S. Fuoco
 MANDANTE			
 MANDANTE			



**INGEGNERIA TERRITORIALE - s.r.l.**

nata dalla fusione della Sirio Aerofotogrammetria s.r.l. e D'I.A. Servizi in Ingegneria s.r.l.  
con successiva incorporazione della ditta individuale Domenico Zappariello

Esecuzione di Rilievi Topografici di dettaglio riguardanti  
l'inquadramento planoaltimetrico delle aree prescelte e loro  
inserimento in cartografia, restituzione cartografica alla scala 1:1000

**RILIEVO TOPOGRAFICO DI DETTAGLIO**

## **RELAZIONE A CONCLUSIONE DELL'ATTIVITA'**

### **Premessa**

In ottemperanza a quanto richiesto, e per le procedure adottate, riguardante la realizzazione dei rilievi topografici di dettaglio delle aree segnalate dalla committenza, lungo tutto il tratto di progetto relativo alla nuova variante alla S.S. n.38, da Bianzone a Tirano, si rende possibile relazionare e proporre quanto segue.

Le operazioni di misura relative alla fase di Rilievo topografico, sono state effettuate con metodologia Gps, con acquisizione dei punti di rilievo per posizionamento in tempo reale (cinematico). Le suddette operazioni si sono svolte grazie alla presenza di una rete di stazioni permanenti Gps + Glonass, installata sul territorio regionale lombardo, che ha potuto offrire, attraverso la distribuzione dei dati, uno strumento competente, dal punto di vista tecnico, con le tradizionali modalità di misura di alta precisione.

### **Vertici e capisaldi**

Un accurato studio planimetrico, su base cartografica esistente, (C.T.R. regionale), riguardante l'intero sviluppo del progetto, ha consentito di poter effettuare il rilievo tenendo conto di alcuni vertici appartenenti alla rete dei capisaldi esistenti in zona, e collegati alla rete gps nazionale IGM95, serviti sia per l'inquadramento del rilievo, sia per la successiva elaborazione e la determinazione delle coordinate cartografiche finali di tutti i punti rilevati, nei rispettivi sistemi di coordinate Gauss-Boaga e Cassini-Soldner. I suddetti vertici, appartenenti sia alla rete di inquadramento IGM95

(019802), sia alla rete di raffittimento regionale, (019609 – 019613), sono risultati distribuiti in modo da coprire tutte le aree interessate dal progetto ed oggetto del rilievo, così come si evince anche nel grafico di restituzione e relativo alla planimetria generale di rilievo.

### Inquadramento e Rilievo plano-altimetrico

Così come già anticipato in premessa, il rilievo topografico di dettaglio delle aree prescelte, è stato effettuato con metodo gps, per posizionamento in tempo reale, grazie alla presenza di una delle stazioni permanenti esistenti, e più vicina all'area oggetto di rilievo (Sondrio), alla quale ci si è potuto collegare, tramite il server GPS Lombardia, (atto a fornire i servizi di posizionamento su richiesta), in modalità FKP e VRS, due modalità che prevedono il posizionamento in tempo reale per alte precisioni. Adottando questa metodologia, si può ben capire che sono state escluse tutte le prescrizioni tecniche riportate nel c.s.a. e riferite al rilievo celerimetrico con strumentazione tradizionale, dove, pur adottando un iter classico di rilevamento (molto più lungo in ordine di tempistica), sia per la poligonazione che per i punti di dettaglio, il rischio di incorrere in errori sistematici risulta molto più alto. Il sistema di riferimento adottato dal servizio regionale Gps Lombardia, ed al quale ci si è riferiti per il rilievo di dettaglio, è il sistema globale IGS (International GNSS Service), sistema spaziale geografico dal quale, dopo il rilevamento, hanno inizio tutte le trasformazioni tramite software di calcolo appropriati, dietro fornitura di parametri fissi di rototraslazione, da parte dello stesso servizio regionale, per definire le coordinate appartenenti ai vari sistemi di riferimento, quali il sistema prescelto per il gps : WGS84 (World Geodetic System), che fornisce le coordinate geografiche dei punti, e per trasformazione tra sistemi di riferimento, la determinazione delle coordinate piane cartografiche adottate per le rispettive restituzioni grafiche del rilievo, sia Gauss-Boaga che Cassini-Soldner.

Le misure sono state eseguite, con GPS doppia frequenza del tipo HiPer-Pro, della Topcon, in modalità RTK (Real Time Kinematic), avendo cura:

- ⇒ che il numero dei satelliti contemporaneamente ricevuti dal ricevitore nel corso del rilievo non è risultato mai inferiore a 6;
- ⇒ che nessun satellite osservato avesse una elevazione inferiore a 15 gradi;
- ⇒ che i files relativi alla ricezione dei dati da satellite, delle effemeridi e dei messaggi di navigazione venissero adeguatamente registrati.

La descritta operazione ha consentito una *corretta localizzazione del geoide*. Utilizzando infatti, come partenza, il geoide ITALGEO 99 riferito ai vertici IGM95 (019802) e VTR



## INGEGNERIA TERRITORIALE - s.r.l.

nata dalla fusione della Sirio Aerofotogrammetria s.r.l. e D'I.A. Servizi in Ingegneria s.r.l.  
con successiva incorporazione della ditta individuale Domenico Zappariello

(Vertici di raffittimento Regionali – 019609 e 019613) individuati, sono state calcolate le coordinate Gauss-Boaga in modo automatico con l'ausilio del programma di trasformazione delle coordinate VERTO 3 dell'I.G.M., tramite il grigliato di riferimento (file GR.), fornito dall'I.G.M.. Con la stessa procedura ed adottando i parametri di rototraslazione, riferiti questa volta all'origine del sistema Catastale della zona, si sono definite le coordinate piane riferite al sistema Cassini-Soldner, (tramite il software PINNACLE della Topcon), dei suddetti punti noti, vincolandone l'elaborazione di tutti i punti di dettaglio rilevati, tramite il software MERIDIANA, programma di elaborazione topografica, che tiene conto, tra l'altro, della compensazione mediante *calcolo eseguito in maniera statistica rigorosa con il metodo dei minimi quadrati*.

In questo modo, sono state calcolate le coordinate sia Gauss-Boaga che Cassini-Soldner di tutti i punti, previa analisi degli scarti *quadratici medi delle coordinate e degli scarti delle singole equazioni, al fine di verificarne la bontà del risultato*.

Il tipo di software di scarico, di elaborazione dati e di calcolo rispetto al geoide locale è del tipo PINNACLE.

### Inquadramento nel sistema WGS84

L'inquadramento nel sistema WGS84 è stato assicurato dal rilievo diretto del ricevitore gps che rileva la propria posizione ed effettua la lettura nel sistema internazionale.

### Inquadramento nel sistema Nazionale Roma40

Il passaggio delle coordinate dal sistema WGS84 al sistema Nazionale Roma 40, è stato ottenuto con lo stesso metodo in automatico adottato dal programma Verto 3 (I.G.M.).

### Inquadramento altimetrico

L'inquadramento altimetrico ha avuto come caposaldo di riferimento e di partenza il vertice IGM95 della rete di inquadramento (019802) della serie "800", al quale il programma Verto 3 si è riferito sia per la livellazione sia come base per il rilievo Gps.

**Descrizione delle attività svolte e dei risultati ottenuti**

Premesso che:

- 1) l'elenco dei punti rilevati e compensati, nel sistema di coordinate geografiche Wgs84 e piane Gauss-Boaga serviti per la restituzione cartografica, viene riportato negli allegati n.1 ed 1/Bis, quello in coordinate geografiche Wgs84 e piane Cassini-Soldner viene riportato negli allegati n.2 e 2/Bis;
- 2) il grafico di restituzione del rilievo dei punti, riferiti alle aree prescelte, nel sistema Gauss-Boaga, viene riportato nell'allegato n.3;
- 3) il grafico di restituzione del rilievo dei punti, riferiti alle aree prescelte, nel sistema Cassini-Soldner, viene riportato nell'allegato n.3;

con i dati derivanti dal rilievo GPS, è stato possibile determinare le coordinate planimetriche, nel sistema Roma 40 (Coordinate piane Gauss Boaga), in quello Geografico (Coordinate Wgs84) e nel sistema catastale Cassini-Soldner, di tutti i punti in riferimento locale.

La fase di rilevamento dei punti di dettaglio ha tenuto conto anche di ulteriori integrazioni richieste e segnalate sul grafico di progetto fornito dalla committenza, distinte in :

- rilievo dettagliato di sezioni trasversali al fosso/canale esistente denominato "canale Rossi", nel tratto iniziale del progetto a ridosso della ferrovia (Sondrio-Tirano), individuate e numerate da I a II, nella planimetria di progetto, compreso il rilievo del pelo libero e rilievo del fondo canale; (vedi allegato grafico "Sezioni Canale");
- rilievo puntuale di n. 3 punti quota riportati e segnalati nella suddetta planimetria; (vedi grafico di restituzione planimetria generale di rilievo);
- rilievo dettagliato riferito al dimensionamento interno ed esterno del tombino di scavalco della ferrovia sullo stesso canale e ricadente nella stessa zona; (vedi allegato grafico "Particolare Tombino");

In conclusione, sono stati forniti tutti gli elementi necessari per consentire la valutazione della prestazione effettuata.

**Maddaloni, Settembre 2009**

## LIBRETTO GPS

File: MERIDINA.fw1

N.Gruppo: 1

Nome Gruppo: Tirano

Descrizione:

Commento:

Data: 29/7/2009

punto Codice	punto Nome	Latitudine	Longitudine	Elev.	Coord. Nord (X)	Coord. Est (Y)	Quota
ciglio strada	1	46°11'15.4596	10°07'18.2082	446,914	5115527,301	1586590,060	394,208
ciglio strada	2	46°11'14.9906	10°07'17.8231	446,602	5115512,710	1586582,008	393,896
ciglio strada	3	46°11'14.4028	10°07'17.2638	446,332	5115494,397	1586570,276	393,626
ciglio strada	4	46°11'13.8135	10°07'16.6143	446,084	5115476,013	1586556,608	393,379
ciglio strada	5	46°11'13.3824	10°07'16.0990	445,896	5115462,550	1586545,752	393,191
ciglio strada	6	46°11'12.8317	10°07'15.4490	445,630	5115445,355	1586532,057	392,924
ciglio strada	7	46°11'12.3950	10°07'14.9209	445,340	5115431,716	1586520,925	392,635
ciglio strada	8	46°11'11.4931	10°07'13.8384	444,747	5115403,552	1586498,113	392,041
ciglio strada	9	46°11'11.1555	10°07'13.4378	444,512	5115393,009	1586489,674	391,807
ciglio strada	10	46°11'10.8974	10°07'13.5325	444,366	5115385,072	1586491,816	391,661
ciglio strada	11	46°11'11.5435	10°07'14.3031	444,789	5115405,248	1586508,054	392,084
ciglio strada	12	46°11'12.3966	10°07'15.3322	445,373	5115431,890	1586529,743	392,668
ciglio strada	13	46°11'13.1178	10°07'16.1995	445,890	5115454,414	1586548,020	393,184
ciglio strada	14	46°11'13.9568	10°07'17.1759	446,380	5115480,606	1586568,586	393,675
ciglio strada	15	46°11'14.6556	10°07'17.8974	446,862	5115502,392	1586583,747	394,156
ciglio strada	16	46°11'15.1565	10°07'18.3289	447,197	5115517,984	1586592,780	394,492
ciglio strada	17	46°11'15.8586	10°07'18.8366	447,684	5115539,807	1586603,356	394,978
ciglio strada	18	46°11'16.4695	10°07'19.1988	448,036	5115558,774	1586610,854	395,330
ciglio strada	19	46°11'18.0386	10°07'19.9996	448,659	5115607,446	1586627,336	395,953
ciglio strada	20	46°11'19.3406	10°07'20.6497	448,679	5115647,829	1586640,703	395,974
ciglio strada	21	46°11'20.6947	10°07'21.3256	448,596	5115689,828	1586654,600	395,891
ciglio strada	22	46°11'21.4724	10°07'21.7163	448,612	5115713,951	1586662,635	395,907
ciglio strada	23	46°11'22.0180	10°07'22.0122	448,566	5115730,882	1586668,740	395,860
ciglio strada	24	46°11'22.3624	10°07'22.2365	448,422	5115741,580	1586673,399	395,716
ciglio strada	25	46°11'22.5510	10°07'22.3689	448,340	5115747,442	1586676,154	395,635
ciglio strada	26	46°11'23.0747	10°07'22.7825	448,384	5115763,729	1586684,790	395,679
ciglio strada	27	46°11'23.6708	10°07'23.3344	448,512	5115782,295	1586696,360	395,807
ciglio strada	28	46°11'24.1259	10°07'23.8104	448,609	5115796,486	1586706,365	395,903
ciglio strada	29	46°11'24.7676	10°07'24.5297	448,763	5115816,510	1586721,503	396,057
ciglio strada	30	46°11'24.9957	10°07'24.7983	448,801	5115823,634	1586727,161	396,095
ciglio strada	31	46°11'25.3710	10°07'25.2274	448,895	5115835,348	1586736,195	396,190
ciglio strada	32	46°11'25.5097	10°07'24.9913	448,782	5115839,556	1586731,074	396,076
ciglio strada	33	46°11'25.0393	10°07'24.4509	448,735	5115824,874	1586719,696	396,029
ciglio strada	34	46°11'24.6994	10°07'24.0657	448,693	5115814,265	1586711,587	395,988
ciglio strada	35	46°11'24.1008	10°07'23.4058	448,742	5115795,589	1586697,702	396,036
ciglio strada	36	46°11'23.3915	10°07'22.7000	448,676	5115773,484	1586682,883	395,970



<b>punto Codice</b>	<b>punto Nome</b>	<b>Latitudine</b>	<b>Longitudine</b>	<b>Elev.</b>	<b>Coord. Nord (X)</b>	<b>Coord. Est (Y)</b>	<b>Quota</b>
ciglio strada	37	46°11'23.3894	10°07'22.6991	448,667	5115773,417	1586682,866	395,961
ciglio strada	38	46°11'22.9703	10°07'22.3304	448,785	5115760,371	1586675,145	396,079
ciglio strada	39	46°11'22.2046	10°07'21.7972	448,882	5115736,575	1586664,049	396,177
ciglio strada	40	46°11'21.6031	10°07'21.4637	448,806	5115717,909	1586657,163	396,100
ciglio strada	41	46°11'20.6714	10°07'20.9843	448,591	5115689,006	1586647,293	395,885
ciglio strada	42	46°11'19.8396	10°07'20.5622	448,637	5115663,204	1586638,610	395,932
ciglio strada	43	46°11'18.5458	10°07'19.9270	448,784	5115623,078	1586625,558	396,079
ciglio strada	44	46°11'17.8302	10°07'19.5640	448,666	5115600,883	1586618,088	395,960
ciglio strada	45	46°11'16.9889	10°07'19.1395	448,210	5115574,787	1586609,357	395,505
ciglio strada	46	46°11'16.5442	10°07'18.8972	447,891	5115560,988	1586604,357	395,185
ciglio strada	47	46°11'15.9557	10°07'18.5467	447,388	5115542,718	1586597,099	394,683
ciglio strada	48	46°11'15.5877	10°07'18.2966	446,986	5115531,284	1586591,899	394,281
muro	49	46°11'15.3162	10°07'17.9974	446,838	5115522,812	1586585,602	394,132
muro	50	46°11'15.6194	10°07'17.4164	447,588	5115531,995	1586573,016	394,883
muro	51	46°11'15.9941	10°07'16.6987	448,639	5115543,341	1586557,468	395,934
muro	52	46°11'16.2984	10°07'16.1237	449,747	5115552,560	1586545,008	397,041
muro	53	46°11'15.2082	10°07'17.8778	446,797	5115519,442	1586583,086	394,091
muro	54	46°11'14.9789	10°07'17.5592	446,641	5115512,270	1586576,357	393,935
muro	55	46°11'14.7259	10°07'17.2010	446,540	5115504,352	1586568,789	393,834
muro	56	46°11'14.8961	10°07'16.9880	447,746	5115509,539	1586564,147	395,041
casottino	57	46°11'14.8228	10°07'16.9028	447,698	5115507,251	1586562,354	394,992
casottino	58	46°11'14.7622	10°07'16.8002	447,985	5115505,349	1586560,182	395,279
casottino	59	46°11'14.6454	10°07'16.9456	448,290	5115501,788	1586563,349	395,584
casottino	60	46°11'14.7045	10°07'17.0493	448,289	5115503,645	1586565,545	395,584
muro	61	46°11'14.6463	10°07'16.9054	446,493	5115501,805	1586562,487	393,788
muro	62	46°11'14.5170	10°07'16.6244	447,197	5115497,728	1586556,519	394,491
muro	63	46°11'14.5300	10°07'16.7323	446,652	5115498,163	1586558,825	393,947
muro	64	46°11'14.4441	10°07'16.6902	446,622	5115495,499	1586557,961	393,916
muro	65	46°11'14.2030	10°07'16.3693	446,620	5115487,959	1586551,187	393,915
muro	66	46°11'13.8392	10°07'15.8047	446,761	5115476,560	1586539,243	394,056
accesso	67	46°11'13.7934	10°07'15.7199	446,815	5115475,121	1586537,445	394,109
accesso	68	46°11'13.7441	10°07'15.6061	446,882	5115473,563	1586535,027	394,176
quota	69	46°11'14.0096	10°07'15.7201	448,200	5115481,794	1586537,354	395,494
quota	70	46°11'14.3770	10°07'16.2600	447,953	5115493,297	1586548,769	395,247
quota	71	46°11'14.3220	10°07'15.2772	448,663	5115491,301	1586527,724	395,957
quota	72	46°11'13.7229	10°07'15.2000	448,431	5115472,788	1586526,330	395,726
muro	73	46°11'13.7596	10°07'15.5594	446,995	5115474,030	1586534,019	394,289
muro	74	46°11'13.5929	10°07'15.2582	446,991	5115468,793	1586527,634	394,286
muro	75	46°11'13.5285	10°07'15.1373	447,071	5115466,769	1586525,070	394,365
accesso	76	46°11'13.5472	10°07'15.1583	447,126	5115467,350	1586525,514	394,421
accesso	77	46°11'13.5811	10°07'15.2231	447,105	5115468,419	1586526,887	394,399
quota	78	46°11'13.8811	10°07'14.7853	448,929	5115477,544	1586517,373	396,223
muro	79	46°11'13.2120	10°07'14.5612	447,280	5115456,825	1586512,859	394,575
muro	80	46°11'13.1395	10°07'14.4376	447,398	5115454,550	1586510,241	394,693
accesso	81	46°11'13.1614	10°07'14.4658	447,451	5115455,235	1586510,836	394,745
accesso	82	46°11'13.1995	10°07'14.5442	447,356	5115456,435	1586512,499	394,651
quota	83	46°11'13.2526	10°07'14.2431	449,086	5115457,981	1586506,023	396,380
quota	84	46°11'12.9833	10°07'13.7642	449,324	5115449,526	1586495,873	396,618
quota	85	46°11'12.7792	10°07'13.3397	449,212	5115443,096	1586486,862	396,506
quota	86	46°11'12.5533	10°07'12.9293	449,184	5115436,001	1586478,162	396,478
quota	87	46°11'12.2145	10°07'12.3483	449,651	5115425,366	1586465,855	396,946
muro	88	46°11'12.4638	10°07'13.2018	447,989	5115433,321	1586484,044	395,284
muro	89	46°11'12.5947	10°07'13.4291	447,872	5115437,428	1586488,860	395,167
muro	90	46°11'12.6636	10°07'13.5605	447,903	5115439,597	1586491,646	395,197
accesso	91	46°11'12.6473	10°07'13.5340	447,904	5115439,084	1586491,085	395,198
accesso	92	46°11'12.6038	10°07'13.4522	447,929	5115437,716	1586489,351	395,223
stradina	93	46°11'12.3925	10°07'13.0907	448,102	5115431,084	1586481,694	395,397
stradina	94	46°11'12.3945	10°07'12.9195	448,675	5115431,095	1586478,023	395,969
stradina	95	46°11'12.4496	10°07'12.7377	449,140	5115432,742	1586474,102	396,435
stradina	96	46°11'12.6282	10°07'12.4369	449,627	5115438,163	1586467,575	396,921



punto Codice	punto Nome	Latitudine	Longitudine	Elev.	Coord. Nord (X)	Coord. Est (Y)	Quota
stradina	97	46°11'12.8653	10°07'12.1187	450,244	5115445,384	1586460,650	397,539
stradina	98	46°11'12.8306	10°07'12.0402	450,315	5115444,290	1586458,983	397,609
stradina	99	46°11'12.5529	10°07'12.4108	449,629	5115435,832	1586467,047	396,924
stradina	100	46°11'12.3981	10°07'12.6594	449,141	5115431,126	1586472,445	396,435
stradina	101	46°11'12.3210	10°07'12.8124	448,725	5115428,796	1586475,758	396,020
stradina	102	46°11'12.2726	10°07'12.8801	448,315	5115427,321	1586477,230	395,609
stradina	103	46°11'12.2089	10°07'12.8588	448,158	5115425,349	1586476,801	395,453
muro	104	46°11'12.1017	10°07'12.6957	448,158	5115421,992	1586473,352	395,453
muro	105	46°11'11.9775	10°07'12.5160	447,980	5115418,103	1586469,553	395,275
muro	106	46°11'11.8911	10°07'12.3834	448,133	5115415,396	1586466,749	395,427
muro	107	46°11'11.8234	10°07'12.2704	448,127	5115413,271	1586464,356	395,422
muro	108	46°11'11.6704	10°07'11.9690	448,108	5115408,458	1586457,963	395,403
muro	109	46°11'11.5235	10°07'11.6465	448,271	5115403,828	1586451,113	395,566
accesso	110	46°11'11.5013	10°07'11.6006	448,286	5115403,128	1586450,139	395,581
accesso	111	46°11'11.4533	10°07'11.4781	448,373	5115401,609	1586447,533	395,667
muro	112	46°11'11.4340	10°07'11.4359	448,313	5115401,000	1586446,637	395,608
muro	113	46°11'11.3067	10°07'11.1035	448,432	5115396,972	1586439,566	395,727
muro	114	46°11'11.1968	10°07'10.7923	448,668	5115393,484	1586432,942	395,962
muro	115	46°11'11.0880	10°07'10.4530	448,885	5115390,024	1586425,716	396,179
ciglio strada	116	46°11'10.9373	10°07'10.5591	448,845	5115385,404	1586428,056	396,140
ciglio strada	117	46°11'11.0926	10°07'11.0391	448,613	5115390,342	1586438,278	395,908
ciglio strada	118	46°11'11.2670	10°07'11.5141	448,389	5115395,870	1586448,385	395,683
ciglio strada	119	46°11'11.4123	10°07'11.8521	448,254	5115400,458	1586455,569	395,549
spig fabbr	120	46°11'11.3618	10°07'11.7641	448,469	5115398,870	1586453,704	395,763
ciglio strada	121	46°11'11.5502	10°07'12.1429	448,160	5115404,800	1586461,742	395,455
Spigolo	122	46°11'11.5675	10°07'12.1945	448,137	5115405,350	1586462,840	395,431
Spigolo	123	46°11'11.6514	10°07'12.3558	448,111	5115407,988	1586466,262	395,405
Spigolo	124	46°11'11.5559	10°07'12.4892	447,130	5115405,082	1586469,163	394,425
Spigolo	125	46°11'11.7762	10°07'12.5759	448,089	5115411,907	1586470,926	395,383
Spigolo	126	46°11'12.0886	10°07'13.0103	448,151	5115421,680	1586480,101	395,445
Spigolo	127	46°11'12.3339	10°07'13.3060	448,116	5115429,343	1586486,333	395,410
Recinzione	128	46°11'12.4542	10°07'13.5853	447,825	5115433,141	1586492,270	395,120
Recinzione	129	46°11'12.7982	10°07'14.2103	447,502	5115443,946	1586505,518	394,796
baracca	130	46°11'12.7779	10°07'14.1863	447,572	5115443,312	1586505,012	394,866
baracca	131	46°11'12.7263	10°07'14.1043	447,615	5115441,694	1586503,277	394,909
Spigolo	132	46°11'12.7364	10°07'14.0931	447,643	5115442,005	1586503,032	394,937
Spigolo	133	46°11'12.5832	10°07'13.8661	447,295	5115437,207	1586498,233	394,590
ciglio strada	134	46°11'12.8633	10°07'14.3205	447,428	5115445,989	1586507,851	394,722
ciglio strada	135	46°11'13.1440	10°07'14.8731	447,123	5115454,819	1586519,575	394,418
ciglio strada	136	46°11'13.2889	10°07'15.1874	446,889	5115459,388	1586526,250	394,183
ciglio strada	137	46°11'13.3017	10°07'15.2914	446,698	5115459,814	1586528,473	393,993
ciglio strada	138	46°11'13.2856	10°07'15.4167	446,491	5115459,354	1586531,168	393,785
ponticello	139	46°11'13.2748	10°07'15.4449	446,450	5115459,032	1586531,775	393,745
ponticello	140	46°11'13.1292	10°07'15.4705	446,219	5115454,544	1586532,388	393,514
ponticello	141	46°11'13.3827	10°07'15.8566	446,331	5115462,484	1586540,555	393,625
ponticello	142	46°11'13.3980	10°07'15.8722	446,389	5115462,963	1586540,883	393,684
ponticello	143	46°11'13.4166	10°07'15.6325	446,508	5115463,466	1586535,736	393,803
ponticello	144	46°11'13.4303	10°07'15.6401	446,533	5115463,889	1586535,893	393,827
ciglio strada	145	46°11'13.4546	10°07'15.6149	446,533	5115464,632	1586535,342	393,827
ciglio strada	146	46°11'13.5524	10°07'15.6081	446,841	5115467,649	1586535,154	394,136
ciglio strada	147	46°11'13.8605	10°07'16.0897	446,431	5115477,304	1586545,342	393,725
ciglio strada	148	46°11'14.2106	10°07'16.6188	446,376	5115488,268	1586556,533	393,670
ciglio strada	149	46°11'14.5473	10°07'17.1854	446,395	5115498,834	1586568,532	393,689
ciglio strada	150	46°11'14.5306	10°07'17.2567	446,423	5115498,341	1586570,067	393,717
ciglio strada	151	46°11'14.4855	10°07'17.2902	446,397	5115496,957	1586570,805	393,692
ciglio strada	152	46°11'14.4150	10°07'17.2627	446,414	5115494,774	1586570,246	393,708
sottopasso	153	46°11'14.3585	10°07'17.1872	446,441	5115493,007	1586568,654	393,735
sottopasso	154	46°11'14.3193	10°07'17.1440	446,407	5115491,784	1586567,743	393,701
sottopasso	155	46°11'14.1815	10°07'17.4770	446,378	5115487,633	1586574,942	393,673
sottopasso	156	46°11'14.2272	10°07'17.5240	446,323	5115489,057	1586575,931	393,618

punto Codice	punto Nome	Latitudine	Longitudine	Elev.	Coord. Nord (X)	Coord. Est (Y)	Quota
ciglio canale	157	46°11'14.3728	10°07'17.1729	446,342	5115493,445	1586568,339	393,636
ciglio canale	158	46°11'14.2646	10°07'17.0300	445,917	5115490,061	1586565,324	393,211
ciglio canale	159	46°11'14.0586	10°07'16.7964	446,113	5115483,632	1586560,405	393,407
ciglio canale	160	46°11'13.8292	10°07'16.4360	445,559	5115476,444	1586552,780	392,853
ciglio canale	161	46°11'13.6707	10°07'16.2017	445,609	5115471,478	1586547,827	392,904
ciglio canale	162	46°11'13.5178	10°07'16.0524	446,060	5115466,714	1586544,692	393,354
ciglio canale	163	46°11'13.4334	10°07'15.8969	446,033	5115464,061	1586541,396	393,328
ciglio canale	164	46°11'13.4848	10°07'15.7028	446,442	5115465,592	1586537,212	393,737
ciglio canale	165	46°11'13.6382	10°07'15.8640	446,637	5115470,375	1586540,602	393,931
ciglio canale	166	46°11'13.8677	10°07'16.1605	445,995	5115477,547	1586546,857	393,289
ciglio canale	167	46°11'14.1920	10°07'16.6684	446,257	5115487,711	1586557,604	393,552
fondo canale	168	46°11'13.7961	10°07'16.2538	442,722	5115475,366	1586548,889	390,016
ciglio strada	169	46°11'13.0655	10°07'15.4672	446,040	5115452,577	1586532,346	393,334
ciglio strada	170	46°11'12.9535	10°07'15.4485	445,753	5115449,114	1586531,993	393,048
ciglio canale	171	46°11'13.1140	10°07'15.3700	445,316	5115454,044	1586530,240	392,611
ciglio canale	172	46°11'12.8693	10°07'15.0002	445,411	5115446,380	1586522,419	392,705
ciglio canale	173	46°11'12.3147	10°07'14.2082	445,487	5115429,022	1586505,684	392,781
ciglio canale	174	46°11'11.3053	10°07'12.8739	444,342	5115397,463	1586477,519	391,637
ciglio canale	175	46°11'11.2975	10°07'12.8444	446,460	5115397,214	1586476,891	393,755
ciglio canale	176	46°11'11.1684	10°07'12.6945	446,415	5115393,185	1586473,733	393,709
ciglio canale	177	46°11'11.1406	10°07'12.6592	446,348	5115392,315	1586472,988	393,642
ciglio canale	178	46°11'11.1344	10°07'12.6187	446,325	5115392,112	1586472,123	393,620
ciglio canale	179	46°11'11.0957	10°07'12.5830	446,293	5115390,905	1586471,374	393,587
ciglio canale	180	46°11'11.0745	10°07'12.6733	446,300	5115390,280	1586473,321	393,594
ciglio canale	181	46°11'11.0738	10°07'12.6847	446,258	5115390,261	1586473,564	393,552
Spigolo	182	46°11'11.1146	10°07'12.3679	447,316	5115391,423	1586466,755	394,610
ciglio canale	183	46°11'12.6338	10°07'14.5335	445,694	5115438,970	1586512,519	392,989
Spigolo	184	46°11'12.5724	10°07'14.4541	445,683	5115437,050	1586510,842	392,978
fondo canale	185	46°11'12.5626	10°07'14.4988	445,019	5115436,761	1586511,805	392,314
ciglio canale	186	46°11'12.8716	10°07'14.8747	445,544	5115446,413	1586519,728	392,838
ciglio canale	187	46°11'13.2154	10°07'15.3872	445,538	5115457,180	1586530,564	392,832
fondo canale	188	46°11'13.1244	10°07'15.3018	444,914	5115454,346	1586528,774	392,208
Ciglio Scarpata	189	46°11'11.3291	10°07'15.9169	444,352	5115399,119	1586542,744	391,647
Ciglio Scarpata	190	46°11'11.3948	10°07'15.7976	444,397	5115401,111	1586540,158	391,691
Base Scarpata	191	46°11'11.4144	10°07'15.7671	444,087	5115401,707	1586539,494	391,381
Base Scarpata	192	46°11'11.3333	10°07'15.9448	444,117	5115399,258	1586543,340	391,411
Ciglio Scarpata	193	46°11'11.2979	10°07'15.9747	443,841	5115398,175	1586543,996	391,135
Base Scarpata	194	46°11'11.2878	10°07'16.0069	443,520	5115397,872	1586544,690	390,814
Binario	195	46°11'11.3564	10°07'15.8885	444,586	5115399,953	1586542,122	391,881
Binario	196	46°11'11.3787	10°07'15.8269	444,571	5115400,623	1586540,791	391,865
Ciglio Scarpata	197	46°11'11.4442	10°07'15.7632	444,000	5115402,626	1586539,399	391,294
Base Scarpata	198	46°11'11.5233	10°07'15.7547	443,509	5115405,064	1586539,180	390,804
quota	199	46°11'11.7077	10°07'15.3770	443,583	5115410,643	1586531,004	390,877
Base Scarpata	200	46°11'11.9579	10°07'14.9443	444,106	5115418,234	1586521,618	391,401
Ciglio Scarpata	201	46°11'11.9877	10°07'14.9043	444,972	5115419,142	1586520,747	392,267
Ciglio Scarpata	202	46°11'12.7293	10°07'15.7897	445,463	5115442,297	1586539,405	392,757
Base Scarpata	203	46°11'12.6888	10°07'15.8442	444,481	5115441,066	1586540,592	391,775
quota	204	46°11'12.5797	10°07'16.2375	444,034	5115437,817	1586549,070	391,328
Base Scarpata	205	46°11'12.5075	10°07'16.6513	443,966	5115435,715	1586557,972	391,260
Ciglio Scarpata	206	46°11'12.4915	10°07'16.6934	444,351	5115435,234	1586558,883	391,646
Base Scarpata	207	46°11'12.4990	10°07'16.7208	444,402	5115435,474	1586559,467	391,697
Ciglio Scarpata	208	46°11'12.4881	10°07'16.7493	444,710	5115435,144	1586560,083	392,004
binario	209	46°11'12.4742	10°07'16.7838	444,905	5115434,727	1586560,828	392,199
binario	210	46°11'12.4503	10°07'16.8406	444,901	5115434,004	1586562,056	392,195
Ciglio Scarpata	211	46°11'12.4328	10°07'16.8824	444,760	5115433,478	1586562,959	392,054
Base Scarpata	212	46°11'12.4206	10°07'16.9019	444,385	5115433,109	1586563,382	391,679
Base Scarpata	213	46°11'12.3999	10°07'16.9537	444,141	5115432,485	1586564,502	391,436
Base Scarpata	214	46°11'13.6689	10°07'18.0311	444,659	5115471,979	1586587,044	391,954
Base Scarpata	215	46°11'13.6782	10°07'17.9968	444,883	5115472,254	1586586,304	392,178
Ciglio Scarpata	216	46°11'13.6898	10°07'17.9737	445,186	5115472,605	1586585,805	392,480

punto Codice	punto Nome	Latitudine	Longitudine	Elev.	Coord. Nord (X)	Coord. Est (Y)	Quota
Ciglio Scarpata	217	46°11'13.7550	10°07'17.8552	445,115	5115474,582	1586583,236	392,409
Base Scarpata	218	46°11'13.7701	10°07'17.8177	444,856	5115475,036	1586582,425	392,150
Base Scarpata	219	46°11'13.7782	10°07'17.8045	444,770	5115475,282	1586582,140	392,064
binario	220	46°11'13.7359	10°07'17.8834	445,279	5115474,002	1586583,848	392,574
binario	221	46°11'13.7128	10°07'17.9426	445,276	5115473,308	1586585,128	392,570
binario	222	46°11'16.3974	10°07'20.2964	446,221	5115556,879	1586634,414	393,516
binario	223	46°11'16.4197	10°07'20.2354	446,226	5115557,550	1586633,096	393,521
Base Scarpata	224	46°11'16.3550	10°07'20.4287	445,340	5115555,613	1586637,268	392,634
Base Scarpata	225	46°11'16.3820	10°07'20.3647	445,841	5115556,425	1586635,885	393,136
Ciglio Scarpata	226	46°11'16.3931	10°07'20.3323	446,035	5115556,759	1586635,186	393,330
Ciglio Scarpata	227	46°11'16.4624	10°07'20.2201	446,053	5115558,864	1586632,750	393,348
Base Scarpata	228	46°11'16.4848	10°07'20.1906	445,740	5115559,547	1586632,108	393,034
Base Scarpata	229	46°11'16.5028	10°07'20.1235	445,264	5115560,081	1586630,662	392,558
quota	230	46°11'16.5624	10°07'19.9178	445,297	5115561,857	1586626,226	392,591
Base Scarpata	231	46°11'16.5915	10°07'19.8338	445,561	5115562,731	1586624,414	392,856
ciglio canale	232	46°11'16.6589	10°07'19.7411	446,217	5115564,783	1586622,397	393,512
ciglio canale	233	46°11'16.6786	10°07'19.6421	446,835	5115565,361	1586620,265	394,129
ciglio canale	234	46°11'16.6121	10°07'19.6007	446,562	5115563,296	1586619,406	393,856
Ciglio Scarpata	235	46°11'16.6832	10°07'19.3532	448,136	5115565,416	1586614,071	395,430
Ciglio Scarpata	236	46°11'15.9040	10°07'18.9138	447,644	5115541,233	1586604,990	394,938
Ciglio Scarpata	237	46°11'15.6822	10°07'18.7641	447,433	5115534,341	1586601,879	394,728
Ciglio Scarpata	238	46°11'14.6457	10°07'17.9335	446,826	5115502,098	1586584,527	394,120
ciglio canale	239	46°11'14.6123	10°07'18.0242	446,126	5115501,095	1586586,485	393,421
stradina	240	46°11'17.2874	10°07'17.6597	449,088	5115583,550	1586577,503	396,382
stradina	241	46°11'17.3478	10°07'17.7133	449,021	5115585,432	1586578,625	396,316
stradina	242	46°11'17.0938	10°07'18.3169	448,179	5115577,775	1586591,677	395,474
stradina	243	46°11'17.0333	10°07'18.2759	448,200	5115575,895	1586590,824	395,495
stradina	244	46°11'16.8681	10°07'18.8598	447,956	5115570,974	1586603,412	395,250
stradina	245	46°11'16.7924	10°07'18.8177	447,937	5115568,624	1586602,544	395,231
stradina	246	46°11'16.7614	10°07'18.9107	448,057	5115567,695	1586604,551	395,351
stradina	247	46°11'16.8377	10°07'18.9500	448,025	5115570,062	1586605,359	395,319
stradina	248	46°11'16.8537	10°07'19.0498	448,096	5115570,586	1586607,492	395,391
stradina	249	46°11'16.7454	10°07'19.0059	448,066	5115567,230	1586606,597	395,361
muretto	250	46°11'16.8537	10°07'18.9918	448,086	5115570,569	1586606,248	395,381
canc	251	46°11'16.9995	10°07'19.0624	448,099	5115575,091	1586607,698	395,394
canc	252	46°11'17.1071	10°07'19.1197	448,156	5115578,430	1586608,879	395,450
muretto	253	46°11'17.6822	10°07'19.4133	448,381	5115596,269	1586614,922	395,675
muretto	254	46°11'17.7885	10°07'19.4592	448,451	5115599,564	1586615,861	395,745
muretto	255	46°11'17.9570	10°07'19.5482	448,566	5115604,790	1586617,694	395,860
quota	256	46°11'18.4522	10°07'19.0183	449,979	5115619,913	1586606,118	397,274
Ciglio Scarpata	257	46°11'18.6278	10°07'20.3419	448,648	5115625,736	1586634,416	395,943
Base Scarpata	258	46°11'18.5920	10°07'20.4208	447,439	5115624,655	1586636,122	394,733
Base Scarpata	259	46°11'19.6566	10°07'20.9764	447,995	5115657,683	1586647,567	395,290
Ciglio Scarpata	260	46°11'19.6761	10°07'20.8648	448,590	5115658,250	1586645,167	395,885
Spigolo	261	46°11'19.3670	10°07'20.1797	448,787	5115648,501	1586630,615	396,082
muretto	262	46°11'19.2775	10°07'19.9802	448,864	5115645,679	1586626,379	396,159
muretto	263	46°11'19.5139	10°07'19.4372	449,650	5115652,812	1586614,634	396,944
muretto	264	46°11'19.6670	10°07'19.5442	449,486	5115657,569	1586616,863	396,781
muretto	265	46°11'19.8902	10°07'20.4428	448,758	5115664,729	1586636,027	396,052
muretto	266	46°11'19.9379	10°07'20.4606	448,734	5115666,207	1586636,387	396,028
muretto	267	46°11'20.0100	10°07'20.4471	448,704	5115668,430	1586636,066	395,999
muretto	268	46°11'20.0829	10°07'20.4137	448,797	5115670,668	1586635,320	396,091
muretto	269	46°11'20.1827	10°07'20.2932	448,942	5115673,714	1586632,692	396,236
canc	270	46°11'20.2318	10°07'20.2087	449,027	5115675,202	1586630,860	396,322
canc	271	46°11'20.4234	10°07'20.3148	449,005	5115681,150	1586633,051	396,299
muretto	272	46°11'20.4246	10°07'20.3897	448,909	5115681,207	1586634,656	396,203
muretto	273	46°11'20.4391	10°07'20.5416	448,768	5115681,701	1586637,905	396,063
muretto	274	46°11'20.4941	10°07'20.6975	448,696	5115683,447	1586641,223	395,990
muretto	275	46°11'20.5735	10°07'20.7866	448,610	5115685,924	1586643,099	395,905
muretto	276	46°11'20.7047	10°07'20.8606	448,738	5115689,998	1586644,628	396,032

<b>punto Codice</b>	<b>punto Nome</b>	<b>Latitudine</b>	<b>Longitudine</b>	<b>Elev.</b>	<b>Coord. Nord (X)</b>	<b>Coord. Est (Y)</b>	<b>Quota</b>
muretto	277	46°11'21.0320	10°07'21.0255	448,721	5115700,149	1586648,020	396,015
muretto	278	46°11'21.4045	10°07'21.2129	448,810	5115711,702	1586651,873	396,105
muretto	279	46°11'21.7964	10°07'21.4173	449,266	5115723,860	1586656,085	396,560
muretto	280	46°11'21.7756	10°07'21.4909	448,896	5115723,242	1586657,671	396,190
muretto	281	46°11'21.9464	10°07'21.5776	448,956	5115728,538	1586659,455	396,250
canc	282	46°11'22.1777	10°07'21.6889	448,999	5115735,713	1586661,741	396,294
canc	283	46°11'22.2794	10°07'21.7391	448,910	5115738,865	1586662,771	396,205
muro	284	46°11'22.5021	10°07'21.8749	448,949	5115745,783	1586665,585	396,244
muro	285	46°11'22.6722	10°07'21.9842	448,922	5115751,063	1586667,855	396,216
muro	286	46°11'23.0180	10°07'22.2388	448,897	5115761,816	1586673,161	396,191
muro	287	46°11'23.0455	10°07'22.2464	448,951	5115762,667	1586673,312	396,245
muro	288	46°11'23.0684	10°07'22.2246	449,118	5115763,365	1586672,835	396,412
muro	289	46°11'23.1640	10°07'22.1019	449,290	5115766,281	1586670,162	396,584
muro	290	46°11'23.2937	10°07'21.9194	449,989	5115770,227	1586666,192	397,283
muro	291	46°11'23.3380	10°07'21.7996	450,259	5115771,559	1586663,607	397,553
muro	292	46°11'23.4444	10°07'21.4801	451,289	5115774,746	1586656,710	398,584
canc	293	46°11'23.6344	10°07'20.8376	452,917	5115780,415	1586642,855	400,211
canc	294	46°11'23.6787	10°07'20.6884	453,039	5115781,738	1586639,636	400,333
muretto	295	46°11'23.8028	10°07'20.7879	453,026	5115785,598	1586641,716	400,321
muretto	296	46°11'23.5968	10°07'21.4204	451,621	5115779,433	1586655,364	398,916
muretto	297	46°11'23.4224	10°07'21.9817	449,898	5115774,220	1586667,473	397,193
muretto	298	46°11'23.4415	10°07'22.0445	449,707	5115774,828	1586668,811	397,001
muretto	299	46°11'23.4769	10°07'22.1108	449,429	5115775,940	1586670,215	396,724
muretto	300	46°11'23.5208	10°07'22.1591	449,180	5115777,311	1586671,232	396,474
canc	301	46°11'23.5625	10°07'22.1946	448,944	5115778,606	1586671,974	396,238
canc	302	46°11'23.4167	10°07'22.5090	448,848	5115774,203	1586678,777	396,143
muretto	303	46°11'23.4111	10°07'22.5226	448,806	5115774,035	1586679,072	396,100
muretto	304	46°11'23.6913	10°07'22.7900	448,337	5115782,764	1586684,681	395,632
muretto	305	46°11'23.9913	10°07'23.0873	448,348	5115792,113	1586690,924	395,642
muretto	306	46°11'24.5385	10°07'23.6715	448,115	5115809,178	1586703,207	395,410
canc	307	46°11'24.8827	10°07'24.0661	448,684	5115819,925	1586711,514	395,978
canc	308	46°11'25.0392	10°07'24.2328	448,695	5115824,805	1586715,020	395,990
stradina	309	46°11'24.8709	10°07'24.7903	448,642	5115819,778	1586727,044	395,937
stradina	310	46°11'24.6950	10°07'24.9880	448,246	5115814,409	1586731,359	395,540
stradina	311	46°11'24.4332	10°07'25.2891	448,029	5115806,421	1586737,928	395,324
stradina	312	46°11'24.1750	10°07'25.5554	447,969	5115798,531	1586743,749	395,264
stradina	313	46°11'24.1155	10°07'25.4328	447,975	5115796,658	1586741,147	395,269
stradina	314	46°11'24.3561	10°07'25.1663	448,013	5115804,003	1586735,329	395,308
stradina	315	46°11'24.5856	10°07'24.9155	448,119	5115811,012	1586729,852	395,414
stradina	316	46°11'24.7056	10°07'24.7630	448,373	5115814,670	1586726,532	395,668
stradina	317	46°11'24.7500	10°07'24.6743	448,567	5115816,011	1586724,611	395,862
stradina	318	46°11'24.7606	10°07'24.5899	448,596	5115816,313	1586722,798	395,890
ciglio canale	319	46°11'24.7414	10°07'24.6281	448,403	5115815,733	1586723,623	395,697
ciglio canale	320	46°11'24.7034	10°07'24.6982	448,318	5115814,581	1586725,143	395,612
ciglio canale	321	46°11'24.6069	10°07'24.4560	448,332	5115811,530	1586719,994	395,626
ciglio canale	322	46°11'24.6033	10°07'24.4197	448,518	5115811,408	1586719,217	395,813
ciglio canale	323	46°11'24.6064	10°07'24.4154	448,570	5115811,503	1586719,123	395,864
ciglio canale	324	46°11'24.5570	10°07'24.3572	448,651	5115809,959	1586717,897	395,946
ciglio canale	325	46°11'24.5003	10°07'24.4281	447,446	5115808,231	1586719,443	394,740
ciglio canale	326	46°11'24.3700	10°07'24.6075	447,214	5115804,262	1586723,345	394,508
ciglio canale	327	46°11'24.2496	10°07'24.6338	447,003	5115800,557	1586723,962	394,298
ciglio canale	328	46°11'23.9506	10°07'24.3917	447,082	5115791,254	1586718,903	394,377
ciglio canale	329	46°11'23.3928	10°07'24.0464	446,803	5115773,931	1586711,744	394,098
ciglio canale	330	46°11'22.6774	10°07'23.6334	446,823	5115751,726	1586703,205	394,117
ciglio canale	331	46°11'21.9943	10°07'23.2245	446,937	5115730,519	1586694,738	394,231
ciglio canale	332	46°11'21.9076	10°07'23.3198	446,862	5115727,870	1586696,817	394,156
ciglio canale	333	46°11'22.2823	10°07'23.5247	446,751	5115739,497	1586701,047	394,046
Palo Enel	334	46°11'22.3953	10°07'23.6458	446,969	5115743,024	1586703,593	394,263
ciglio canale	335	46°11'22.7542	10°07'23.8018	446,850	5115754,147	1586706,779	394,145
ciglio canale	336	46°11'23.6095	10°07'24.3118	447,096	5115780,702	1586717,339	394,390

punto Codice	punto Nome	Latitudine	Longitudine	Elev.	Coord. Nord (X)	Coord. Est (Y)	Quota
Palo Enel	337	46°11'23.5008	10°07'24.3000	447,198	5115777,343	1586717,132	394,492
ciglio canale	338	46°11'24.1569	10°07'24.6882	447,137	5115797,712	1586725,168	394,432
ciglio canale	339	46°11'24.2879	10°07'24.7611	447,305	5115801,776	1586726,673	394,599
ciglio canale	340	46°11'24.4053	10°07'24.7493	447,355	5115805,397	1586726,369	394,650
ciglio canale	341	46°11'24.4490	10°07'24.7207	447,346	5115806,736	1586725,736	394,641
ciglio canale	342	46°11'24.5539	10°07'24.5063	447,680	5115809,910	1586721,094	394,975
ciglio canale	343	46°11'24.5303	10°07'24.5749	447,379	5115809,202	1586722,575	394,674
quota	344	46°11'24.2806	10°07'24.4056	447,334	5115801,441	1586719,057	394,628
Base Scarpata	345	46°11'24.3387	10°07'24.2128	447,657	5115803,178	1586714,898	394,952
quota	346	46°11'23.0721	10°07'23.4988	446,900	5115763,866	1586700,146	394,194
Base Scarpata	347	46°11'23.1642	10°07'23.1206	447,212	5115766,596	1586691,998	394,506
caposaldo	019609	46°11'29.2012	10°07'01.1607	506,750	5115946,281	1586218,642	454,044
caposaldo	019609	46°11'29.2012	10°07'01.1607	506,756	5115946,280	1586218,641	454,051
binario	348	46°11'23.2162	10°07'26.1668	447,970	5115769,124	1586757,275	395,264
binario	349	46°11'23.1870	10°07'26.2230	447,963	5115768,240	1586758,492	395,258
binario	350	46°11'20.8923	10°07'24.1355	447,538	5115696,782	1586714,746	394,832
binario	351	46°11'20.8624	10°07'24.1886	447,529	5115695,875	1586715,899	394,823
binario	352	46°11'19.4172	10°07'22.8463	447,196	5115650,861	1586687,756	394,490
binario	353	46°11'19.3757	10°07'22.8935	447,178	5115649,594	1586688,787	394,472
Ciglio Scarpata	354	46°11'19.3269	10°07'22.7283	446,975	5115648,037	1586685,266	394,270
Ciglio Scarpata	355	46°11'19.2716	10°07'22.8431	446,955	5115646,366	1586687,751	394,250
Base Scarpata	356	46°11'19.2387	10°07'22.9100	446,565	5115645,370	1586689,199	393,859
Base Scarpata	357	46°11'19.3099	10°07'22.6476	446,521	5115647,489	1586683,544	393,816
quota	358	46°11'19.7252	10°07'22.5377	446,145	5115660,272	1586681,005	393,439
quota	359	46°11'18.8058	10°07'21.6624	445,870	5115631,629	1586662,644	393,164
quota	360	46°11'18.1018	10°07'21.0765	445,641	5115609,724	1586650,393	392,936
quota	361	46°11'16.6851	10°07'20.0098	445,336	5115565,674	1586628,145	392,630
ciglio canale	362	46°11'17.8721	10°07'20.4074	445,956	5115602,432	1586636,150	393,251
ciglio canale	363	46°11'18.2999	10°07'20.7547	446,036	5115615,741	1586643,407	393,330
fondo canale	364	46°11'18.3206	10°07'20.7420	445,266	5115616,377	1586643,127	392,560
ciglio canale	365	46°11'18.7081	10°07'21.1235	446,074	5115628,452	1586651,135	393,369
ciglio canale	366	46°11'19.5372	10°07'21.9379	446,199	5115654,290	1586668,231	393,493
ciglio canale	367	46°11'19.8658	10°07'22.2632	446,285	5115664,528	1586675,060	393,579
ponticello	368	46°11'20.0036	10°07'22.4826	446,479	5115668,849	1586679,703	393,774
ponticello	369	46°11'20.0383	10°07'22.4259	446,601	5115669,903	1586678,474	393,896
ponticello	370	46°11'20.1665	10°07'22.4560	446,485	5115673,868	1586679,063	393,779
ponticello	371	46°11'20.1249	10°07'22.5443	446,522	5115672,613	1586680,974	393,816
ciglio canale	372	46°11'19.9036	10°07'22.2023	446,461	5115665,678	1586673,739	393,755
ciglio canale	373	46°11'19.7596	10°07'22.0667	446,421	5115661,192	1586670,894	393,715
quota	374	46°11'20.1042	10°07'21.6774	447,274	5115671,709	1586662,398	394,568
stradina	375	46°11'19.7076	10°07'22.8358	446,753	5115659,819	1586687,405	394,047
stradina	376	46°11'19.7651	10°07'22.9240	446,790	5115661,623	1586689,269	394,085
stradina	377	46°11'19.9907	10°07'22.6599	446,432	5115668,504	1586683,510	393,726
stradina	378	46°11'19.9501	10°07'22.5568	446,391	5115667,220	1586681,317	393,686
stradina	379	46°11'20.1213	10°07'22.3566	446,587	5115672,443	1586676,951	393,881
stradina	380	46°11'20.2094	10°07'22.4243	446,477	5115675,185	1586678,363	393,772
stradina	381	46°11'20.3576	10°07'22.3946	446,615	5115679,750	1586677,663	393,909
stradina	382	46°11'20.3977	10°07'22.2675	446,693	5115680,948	1586674,921	393,988
stradina	383	46°11'20.7110	10°07'22.3586	446,811	5115690,647	1586676,737	394,105
stradina	384	46°11'20.7098	10°07'22.4675	446,767	5115690,640	1586679,072	394,062
stradina	385	46°11'20.8580	10°07'22.4883	446,967	5115695,221	1586679,452	394,261
stradina	386	46°11'20.8662	10°07'22.3616	446,940	5115695,438	1586676,733	394,234
stradina	387	46°11'21.0515	10°07'22.3175	447,174	5115701,142	1586675,707	394,469
stradina	388	46°11'21.0649	10°07'22.4043	447,233	5115701,583	1586677,560	394,527
stradina	389	46°11'21.1903	10°07'22.3966	447,397	5115705,452	1586677,342	394,691
stradina	390	46°11'21.2062	10°07'22.3101	447,365	5115705,916	1586675,481	394,660
stradina	391	46°11'21.4416	10°07'22.3118	447,507	5115713,181	1586675,413	394,802
stradina	392	46°11'21.4611	10°07'22.4042	447,622	5115713,813	1586677,386	394,916
stradina	393	46°11'21.7280	10°07'22.4548	447,703	5115722,065	1586678,355	394,997
stradina	394	46°11'21.7471	10°07'22.3305	447,685	5115722,616	1586675,681	394,979

<b>punto Codice</b>	<b>punto Nome</b>	<b>Latitudine</b>	<b>Longitudine</b>	<b>Elev.</b>	<b>Coord. Nord (X)</b>	<b>Coord. Est (Y)</b>	<b>Quota</b>
stradina	395	46°11'22.0638	10°07'22.3046	448,001	5115732,384	1586674,988	395,296
stradina	396	46°11'22.0819	10°07'22.4277	448,009	5115732,980	1586677,619	395,304
ciglio canale	397	46°11'21.0246	10°07'22.5847	446,938	5115700,394	1586681,445	394,232
ciglio canale	398	46°11'20.7897	10°07'22.5333	446,626	5115693,126	1586680,447	393,921
ciglio canale	399	46°11'20.4884	10°07'22.4849	446,518	5115683,814	1586679,541	393,812
manuf fs	400	46°11'19.8969	10°07'22.8532	446,694	5115665,668	1586687,694	393,989
manuf fs	401	46°11'19.8515	10°07'22.9577	446,865	5115664,298	1586689,954	394,159
manuf fs	402	46°11'19.8981	10°07'23.0107	447,264	5115665,753	1586691,070	394,559
ciglio canale	403	46°11'19.9403	10°07'23.0918	447,010	5115667,081	1586692,791	394,304
palo fs	404	46°11'19.8179	10°07'22.9609	447,057	5115663,264	1586690,037	394,352
palo fs	405	46°11'19.6721	10°07'22.8448	447,133	5115658,727	1586687,612	394,427
oonticello	406	46°11'19.9528	10°07'23.2317	447,294	5115667,509	1586695,783	394,589
oonticello	407	46°11'19.8600	10°07'23.1552	447,276	5115664,622	1586694,184	394,570
oonticello	408	46°11'19.7443	10°07'23.2945	446,724	5115661,093	1586697,222	394,018
oonticello	409	46°11'19.6602	10°07'23.2167	446,864	5115658,473	1586695,591	394,159
palo fs	410	46°11'19.4053	10°07'22.9992	447,191	5115650,540	1586691,039	394,486
palo fs	411	46°11'19.3381	10°07'22.9821	447,164	5115648,459	1586690,702	394,458
palo fs	412	46°11'19.4712	10°07'23.2348	447,363	5115652,645	1586696,061	394,658
muro	413	46°11'19.4567	10°07'23.2464	447,274	5115652,201	1586696,315	394,568
muro	414	46°11'19.1103	10°07'23.4733	446,531	5115641,577	1586701,330	393,825
muro	415	46°11'18.6483	10°07'23.6819	446,551	5115627,383	1586706,004	393,846
muro	416	46°11'18.0030	10°07'23.9803	446,514	5115607,555	1586712,684	393,808
muro	417	46°11'17.4154	10°07'24.3642	446,038	5115589,534	1586721,170	393,333
stradina	418	46°11'17.5748	10°07'24.1820	445,887	5115594,401	1586717,194	393,181
stradina	419	46°11'17.5550	10°07'24.1010	445,878	5115593,763	1586715,467	393,172
stradina	420	46°11'17.8093	10°07'23.9033	445,905	5115601,553	1586711,117	393,200
stradina	421	46°11'17.6472	10°07'23.8694	445,805	5115596,540	1586710,462	393,099
stradina	422	46°11'17.4183	10°07'23.7878	445,641	5115589,450	1586708,812	392,935
stradina	423	46°11'17.4337	10°07'23.6886	445,800	5115589,894	1586706,680	393,095
stradina	424	46°11'17.6860	10°07'23.7623	445,794	5115597,706	1586708,149	393,088
stradina	425	46°11'17.8390	10°07'23.7924	445,886	5115602,436	1586708,726	393,181
stradina	426	46°11'17.9014	10°07'23.9448	445,921	5115604,408	1586711,966	393,215
stradina	427	46°11'17.9975	10°07'23.7772	446,011	5115607,324	1586708,332	393,305
stradina	428	46°11'18.0469	10°07'23.8672	445,966	5115608,877	1586710,239	393,261
stradina	429	46°11'18.3626	10°07'23.7220	446,005	5115618,576	1586706,990	393,300
stradina	430	46°11'18.4104	10°07'23.6044	446,124	5115620,015	1586704,446	393,419
stradina	431	46°11'18.8415	10°07'23.4207	446,232	5115633,265	1586700,320	393,526
stradina	432	46°11'18.8876	10°07'23.5017	446,182	5115634,714	1586702,038	393,477
stradina	433	46°11'19.3000	10°07'23.2787	446,546	5115647,374	1586697,077	393,841
stradina	434	46°11'19.2846	10°07'23.1721	446,563	5115646,867	1586694,797	393,857
stradina	435	46°11'19.4088	10°07'23.0795	446,982	5115650,672	1586692,758	394,276
stradina	436	46°11'19.4773	10°07'23.1734	447,051	5115652,814	1586694,741	394,345
ciglio canale	437	46°11'19.6833	10°07'23.3290	445,950	5115659,221	1586697,987	393,245
ciglio canale	438	46°11'19.3624	10°07'23.5161	445,913	5115649,372	1586702,139	393,208
ciglio canale	439	46°11'19.1336	10°07'23.6658	445,962	5115642,354	1586705,448	393,257
ciglio canale	440	46°11'18.8558	10°07'23.8019	445,806	5115633,821	1586708,486	393,100
ciglio canale	441	46°11'18.7161	10°07'23.8332	445,799	5115629,519	1586709,219	393,094
ciglio canale	442	46°11'18.5983	10°07'23.8584	445,745	5115625,891	1586709,810	393,039
ciglio canale	443	46°11'18.3104	10°07'23.9814	445,847	5115617,045	1586712,572	393,142
quota	444	46°11'14.4187	10°07'39.8087	447,729	5115501,741	1587053,562	395,024
stradina	445	46°11'14.4913	10°07'40.1179	448,467	5115504,076	1587060,158	395,761
stradina	446	46°11'14.4576	10°07'40.2107	448,592	5115503,063	1587062,164	395,887
muro	447	46°11'14.4347	10°07'40.2560	448,675	5115502,371	1587063,144	395,969
quota	448	46°11'13.3598	10°07'38.4329	447,422	5115468,640	1587024,534	394,716
stradina	449	46°11'13.2246	10°07'38.5361	447,975	5115464,497	1587026,806	395,270
stradina	450	46°11'13.1824	10°07'38.6463	448,029	5115463,227	1587029,187	395,323
muro	451	46°11'13.1746	10°07'38.6735	448,095	5115462,996	1587029,773	395,390
muro	452	46°11'12.7251	10°07'38.1221	447,999	5115448,953	1587018,151	395,293
stradina	453	46°11'12.7475	10°07'38.1042	447,957	5115449,639	1587017,756	395,252
stradina	454	46°11'12.8073	10°07'38.0197	447,861	5115451,459	1587015,918	395,155

<b>punto Codice</b>	<b>punto Nome</b>	<b>Latitudine</b>	<b>Longitudine</b>	<b>Elev.</b>	<b>Coord. Nord (X)</b>	<b>Coord. Est (Y)</b>	<b>Quota</b>
stradina	455	46°11'12.7490	10°07'37.8807	447,743	5115449,617	1587012,964	395,037
stradina	456	46°11'12.7405	10°07'37.7233	447,690	5115449,307	1587009,593	394,985
stradina	457	46°11'12.7789	10°07'37.6031	447,546	5115450,455	1587007,002	394,841
stradina	458	46°11'12.9321	10°07'37.4229	447,503	5115455,129	1587003,071	394,798
stradina	459	46°11'13.1849	10°07'37.1307	447,450	5115462,842	1586996,696	394,744
stradina	460	46°11'13.3855	10°07'36.8961	447,496	5115468,963	1586991,579	394,791
stradina	461	46°11'13.3546	10°07'36.8064	447,481	5115467,982	1586989,668	394,776
stradina	462	46°11'13.0967	10°07'37.0940	447,400	5115460,111	1586995,947	394,695
stradina	463	46°11'12.8515	10°07'37.3587	447,425	5115452,622	1587001,729	394,720
stradina	464	46°11'12.7134	10°07'37.5365	447,539	5115448,413	1587005,601	394,833
stradina	465	46°11'12.5966	10°07'37.7307	447,755	5115444,867	1587009,815	395,049
stradina	466	46°11'12.5380	10°07'37.8121	447,815	5115443,083	1587011,586	395,109
stradina	467	46°11'12.4202	10°07'37.6710	447,776	5115439,404	1587008,614	395,071
stradina	468	46°11'12.4766	10°07'37.5831	447,666	5115441,119	1587006,705	394,960
stradina	469	46°11'12.5297	10°07'37.6445	447,652	5115442,776	1587007,998	394,947
muro	470	46°11'12.4012	10°07'37.7134	447,841	5115438,830	1587009,532	395,135
muro	471	46°11'11.6309	10°07'36.7568	447,655	5115414,766	1586989,363	394,950
stradina	472	46°11'11.6815	10°07'36.7287	447,551	5115416,317	1586988,738	394,845
stradina	473	46°11'11.7521	10°07'36.6298	447,400	5115418,468	1586986,586	394,694
tombino	474	46°11'11.8841	10°07'36.8195	447,543	5115422,599	1586990,594	394,837
tombino	475	46°11'11.8994	10°07'36.7927	447,492	5115423,062	1586990,014	394,786
tombino	476	46°11'11.8856	10°07'36.7788	447,472	5115422,634	1586989,722	394,766
tombino	477	46°11'11.8707	10°07'36.8028	447,480	5115422,182	1586990,242	394,775
stradina	478	46°11'11.3375	10°07'36.0647	447,284	5115405,499	1586974,654	394,578
stradina	479	46°11'11.2698	10°07'36.1708	447,356	5115403,440	1586976,959	394,651
stradina	480	46°11'10.8430	10°07'35.4901	447,346	5115390,060	1586962,553	394,640
stradina	481	46°11'10.7493	10°07'35.5481	447,418	5115387,185	1586963,837	394,712
stradina	482	46°11'10.2104	10°07'34.9962	447,564	5115370,384	1586952,241	394,859
stradina	483	46°11'10.2543	10°07'34.8852	447,542	5115371,706	1586949,844	394,836
tombino	484	46°11'10.3239	10°07'35.1025	447,500	5115373,922	1586954,471	394,795
tombino	485	46°11'10.3112	10°07'35.1225	447,508	5115373,534	1586954,906	394,803
tombino	486	46°11'10.3239	10°07'35.1428	447,500	5115373,933	1586955,334	394,795
tombino	487	46°11'10.3393	10°07'35.1265	447,486	5115374,404	1586954,978	394,781
tombino	488	46°11'10.4495	10°07'35.0959	447,468	5115377,796	1586954,274	394,762
tombino	489	46°11'10.4576	10°07'35.1040	447,472	5115378,048	1586954,445	394,766
tombino	490	46°11'10.4661	10°07'35.1140	447,459	5115378,312	1586954,655	394,753
tombino	491	46°11'10.5297	10°07'35.1774	447,473	5115380,297	1586955,987	394,768
tombino	492	46°11'10.5397	10°07'35.1866	447,478	5115380,606	1586956,179	394,773
tombino	493	46°11'10.5501	10°07'35.1975	447,456	5115380,931	1586956,407	394,750
tombino	494	46°11'10.6327	10°07'35.2666	447,461	5115383,502	1586957,854	394,756
tombino	495	46°11'10.6471	10°07'35.2818	447,451	5115383,951	1586958,173	394,745
tombino	496	46°11'10.6347	10°07'35.3124	447,439	5115383,579	1586958,835	394,734
tombino	497	46°11'10.6184	10°07'35.2928	447,446	5115383,067	1586958,422	394,741
quota	498	46°11'11.2425	10°07'36.6678	445,170	5115402,750	1586987,625	392,464
quota	499	46°11'11.4583	10°07'38.0693	444,101	5115409,837	1587017,573	391,396
ciglio fiume	500	46°11'11.3330	10°07'39.2581	443,761	5115406,332	1587043,114	391,055
ciglio fiume	501	46°11'10.6465	10°07'38.3629	443,662	5115384,870	1587024,224	390,956
ciglio fiume	502	46°11'09.8828	10°07'37.1470	443,539	5115360,928	1586998,494	390,833
ciglio fiume	503	46°11'11.7625	10°07'39.7488	443,786	5115419,738	1587053,445	391,081
ciglio fiume	504	46°11'12.4879	10°07'40.5181	443,821	5115442,361	1587069,617	391,115
ciglio fiume	505	46°11'13.0932	10°07'40.9201	444,017	5115461,166	1587077,970	391,311
quota	506	46°11'11.4752	10°07'38.4668	444,274	5115410,480	1587026,087	391,568
quota	507	46°11'11.0250	10°07'36.9031	445,043	5115396,108	1586992,764	392,337
muro	508	46°11'11.3981	10°07'36.4720	447,589	5115407,492	1586983,358	394,884
traliccio	509	46°11'13.5945	10°07'37.3671	447,464	5115475,558	1587001,584	394,759
traliccio	510	46°11'13.7204	10°07'37.5438	447,426	5115479,498	1587005,317	394,721
traliccio	511	46°11'13.8432	10°07'37.3622	447,327	5115483,232	1587001,370	394,621
traliccio	512	46°11'13.7164	10°07'37.1884	447,341	5115479,265	1586997,699	394,635
tombino	513	46°11'12.7785	10°07'37.8546	447,694	5115450,518	1587012,393	394,989
tombino	514	46°11'12.7935	10°07'37.8366	447,674	5115450,977	1587012,000	394,969



<b>punto Codice</b>	<b>punto Nome</b>	<b>Latitudine</b>	<b>Longitudine</b>	<b>Elev.</b>	<b>Coord. Nord (X)</b>	<b>Coord. Est (Y)</b>	<b>Quota</b>
tombino	515	46°11'12.7776	10°07'37.8140	447,700	5115450,479	1587011,523	394,994
tombino	516	46°11'12.7636	10°07'37.8334	447,775	5115450,053	1587011,945	395,069
viadotto	517	46°11'19.6911	10°07'46.4600	452,168	5115666,500	1587193,829	399,463
viadotto	518	46°11'19.5672	10°07'46.3273	452,175	5115662,636	1587191,038	399,470
muro	519	46°11'19.5682	10°07'46.3007	452,180	5115662,660	1587190,469	399,475
muro	520	46°11'19.5727	10°07'46.2373	452,073	5115662,779	1587189,107	399,368
muro	521	46°11'19.5862	10°07'46.1530	452,051	5115663,170	1587187,295	399,346
muro	522	46°11'19.7920	10°07'46.3740	452,070	5115669,589	1587191,941	399,365
muro	523	46°11'19.7523	10°07'46.4126	452,136	5115668,376	1587192,786	399,430
muro	524	46°11'19.7056	10°07'46.4510	452,148	5115666,948	1587193,630	399,442
viadotto	525	46°11'19.2936	10°07'47.1215	452,232	5115654,435	1587208,185	399,526
viadotto	526	46°11'19.1726	10°07'46.9877	452,246	5115650,658	1587205,369	399,541
viadotto	527	46°11'18.7083	10°07'47.7588	452,224	5115636,564	1587222,103	399,519
viadotto	528	46°11'18.6950	10°07'47.7704	452,198	5115636,157	1587222,356	399,493
viadotto	529	46°11'18.8320	10°07'47.8936	452,222	5115640,425	1587224,938	399,516
viadotto	530	46°11'18.8276	10°07'47.9150	452,186	5115640,295	1587225,399	399,481
muro	531	46°11'18.8317	10°07'47.9199	452,229	5115640,422	1587225,501	399,523
muro	532	46°11'18.8237	10°07'47.9826	452,211	5115640,195	1587226,848	399,505
muro	533	46°11'18.8100	10°07'48.0490	452,235	5115639,793	1587228,279	399,529
muro	534	46°11'18.5862	10°07'47.8368	452,139	5115632,820	1587223,828	399,434
muro	535	46°11'18.6330	10°07'47.7968	452,153	5115634,251	1587222,949	399,448
muro	536	46°11'18.6824	10°07'47.7610	452,228	5115635,765	1587222,160	399,523
ciglio strada	537	46°11'18.6805	10°07'47.8016	452,208	5115635,720	1587223,032	399,503
ciglio strada	538	46°11'18.5246	10°07'47.9049	452,049	5115630,938	1587225,314	399,344
ciglio strada	539	46°11'18.3365	10°07'47.9199	451,872	5115625,137	1587225,720	399,167
ciglio strada	540	46°11'18.2068	10°07'47.8929	451,801	5115621,125	1587225,198	399,096
ciglio strada	541	46°11'18.0311	10°07'47.7886	451,825	5115615,671	1587223,039	399,119
ciglio strada	542	46°11'16.5597	10°07'46.5303	451,707	5115569,871	1587196,713	399,002
ciglio strada	543	46°11'15.4111	10°07'44.9481	451,516	5115533,936	1587163,299	398,810
ciglio fiume	544	46°11'15.4445	10°07'44.8989	450,983	5115534,955	1587162,230	398,277
cigio strada	545	46°11'18.0215	10°07'48.8956	452,116	5115615,714	1587246,774	399,410
cigio strada	546	46°11'17.6863	10°07'49.4548	452,040	5115605,539	1587258,909	399,334
cigio strada	547	46°11'17.4456	10°07'49.8670	451,953	5115598,236	1587267,851	399,247
cigio strada	548	46°11'17.5702	10°07'50.0274	451,901	5115602,128	1587271,235	399,196
muro	549	46°11'17.6075	10°07'50.0737	452,016	5115603,296	1587272,211	399,311
muro	550	46°11'18.4840	10°07'48.5915	451,967	5115629,896	1587240,051	399,261
ciglio strada	551	46°11'18.4702	10°07'48.5784	452,090	5115629,465	1587239,777	399,385
ciglio strada	552	46°11'18.4086	10°07'48.6050	452,047	5115627,571	1587240,375	399,342
ciglio strada	553	46°11'18.2221	10°07'48.9170	452,040	5115621,911	1587247,145	399,334
ciglio fiume	554	46°11'18.5719	10°07'47.8094	451,984	5115632,370	1587223,247	399,278
ciglio fiume	555	46°11'18.0969	10°07'47.2845	450,485	5115617,547	1587212,205	397,779
quota	556	46°11'17.9472	10°07'47.2552	450,086	5115612,919	1587211,641	397,381
Pozzetto	557	46°11'18.2874	10°07'48.4005	452,118	5115623,768	1587236,043	399,413
Pozzetto	558	46°11'18.2677	10°07'48.3785	452,108	5115623,154	1587235,580	399,402
Pozzetto	559	46°11'18.2946	10°07'48.3293	452,127	5115623,969	1587234,513	399,422
Pozzetto	560	46°11'18.3134	10°07'48.3481	452,150	5115624,555	1587234,908	399,444
ciglio strada	561	46°11'18.5440	10°07'48.5601	451,945	5115631,736	1587239,351	399,239
ciglio strada	562	46°11'18.7555	10°07'48.5989	451,815	5115638,277	1587240,090	399,110
ciglio strada	563	46°11'18.9763	10°07'48.6848	451,593	5115645,120	1587241,835	398,888
ciglio strada	564	46°11'19.2239	10°07'48.8419	451,293	5115652,808	1587245,093	398,587
ciglio strada	565	46°11'19.4541	10°07'49.0326	451,043	5115659,973	1587249,081	398,337
ciglio strada	566	46°11'19.7524	10°07'49.3146	450,755	5115669,266	1587254,995	398,050
ciglio strada	567	46°11'19.8484	10°07'49.1109	450,654	5115672,166	1587250,586	397,948
muro	568	46°11'19.8573	10°07'49.0955	450,531	5115672,436	1587250,252	397,825
muro	569	46°11'19.3172	10°07'48.5529	451,419	5115655,599	1587238,856	398,713
ciglio strada	570	46°11'19.2904	10°07'48.5510	451,464	5115654,771	1587238,828	398,758
ciglio strada	571	46°11'18.8052	10°07'48.0807	452,133	5115639,653	1587228,960	399,428
ciglio strada	572	46°11'18.7866	10°07'48.0226	452,157	5115639,060	1587227,723	399,451
ciglio strada	573	46°11'18.8001	10°07'47.9501	452,200	5115639,455	1587226,164	399,495
muro	574	46°11'18.8219	10°07'48.0671	452,165	5115640,164	1587228,661	399,459

punto Codice	punto Nome	Latitudine	Longitudine	Elev.	Coord. Nord (X)	Coord. Est (Y)	Quota
Ciglio Scarpata	575	46°11'18.9263	10°07'48.7482	451,429	5115643,594	1587243,216	398,723
Ciglio Scarpata	576	46°11'19.1899	10°07'48.8760	451,205	5115651,770	1587245,839	398,499
Ciglio Scarpata	577	46°11'19.5447	10°07'49.1672	450,768	5115662,810	1587251,925	398,063
Ciglio Scarpata	578	46°11'19.9135	10°07'49.5292	450,450	5115674,303	1587259,524	397,745
Ciglio Scarpata	579	46°11'20.2538	10°07'49.8905	450,343	5115684,917	1587267,118	397,637
Ciglio Scarpata	580	46°11'20.2151	10°07'49.9974	449,737	5115683,754	1587269,427	397,031
Ciglio Scarpata	581	46°11'20.2734	10°07'50.0744	449,632	5115685,578	1587271,051	396,926
Ciglio Scarpata	582	46°11'20.3273	10°07'49.9561	450,346	5115687,205	1587268,493	397,641
quota	583	46°11'20.0511	10°07'50.3979	448,672	5115678,816	1587278,084	395,967
ciglio strada	584	46°11'20.5773	10°07'49.8446	450,446	5115694,887	1587265,992	397,741
ciglio strada	585	46°11'20.4768	10°07'50.0551	450,447	5115691,850	1587270,548	397,742
cabina	586	46°11'20.7459	10°07'50.0104	450,725	5115700,141	1587269,473	398,019
cabina	587	46°11'20.8045	10°07'50.0761	450,738	5115701,970	1587270,854	398,032
muro	588	46°11'20.7108	10°07'49.9546	450,390	5115699,041	1587268,293	397,685
muro	589	46°11'21.4310	10°07'50.6864	450,480	5115721,495	1587283,661	397,775
muro	590	46°11'22.5851	10°07'51.8607	450,628	5115757,474	1587308,327	397,922
ciglio strada	591	46°11'22.8818	10°07'52.1924	450,649	5115766,734	1587315,306	397,944
ciglio strada	592	46°11'24.3541	10°07'53.6807	450,904	5115812,630	1587346,562	398,198
muro	593	46°11'24.3588	10°07'53.6635	450,861	5115812,772	1587346,191	398,156
muro	594	46°11'25.9720	10°07'55.3103	450,482	5115863,068	1587380,780	397,777
ciglio strada	595	46°11'26.0429	10°07'55.3922	450,994	5115865,279	1587382,506	398,289
ciglio strada	596	46°11'29.5776	10°07'58.9875	452,289	5115975,479	1587458,014	399,583
muro	597	46°11'29.5852	10°07'58.9728	452,236	5115975,708	1587457,696	399,530
muro	598	46°11'31.0676	10°08'00.4694	452,497	5116021,920	1587489,122	399,791
ciglio strada	599	46°11'31.0567	10°08'00.4862	452,510	5116021,590	1587489,486	399,805
ciglio strada	600	46°11'33.1531	10°08'02.6101	452,903	5116086,947	1587534,089	400,197
muro	601	46°11'33.1599	10°08'02.5930	452,823	5116087,150	1587533,719	400,118
muro	602	46°11'34.7463	10°08'04.2069	453,138	5116136,608	1587567,612	400,432
ciglio strada	603	46°11'34.7388	10°08'04.2198	453,195	5116136,383	1587567,892	400,490
ciglio strada	604	46°11'35.2929	10°08'04.7868	453,316	5116153,658	1587579,800	400,611
muro	605	46°11'35.2905	10°08'04.7607	453,262	5116153,577	1587579,242	400,556
muro	606	46°11'35.9447	10°08'05.5463	453,438	5116174,007	1587595,793	400,732
ciglio strada	607	46°11'35.9405	10°08'05.5701	453,485	5116173,888	1587596,305	400,780
ciglio strada	608	46°11'36.3989	10°08'06.2189	453,629	5116188,233	1587610,009	400,924
muro	609	46°11'36.4132	10°08'06.2157	453,580	5116188,675	1587609,935	400,875
muro	610	46°11'37.5146	10°08'07.9503	454,056	5116223,201	1587646,627	401,350
ciglio strada	611	46°11'37.5113	10°08'07.9721	454,140	5116223,107	1587647,097	401,435
ciglio strada	612	46°11'38.9842	10°08'10.2851	454,560	5116269,277	1587696,022	401,854
muro	613	46°11'38.9865	10°08'10.2601	454,484	5116269,341	1587695,487	401,779
muro	614	46°11'39.9840	10°08'11.8327	454,770	5116300,612	1587728,753	402,065
ciglio strada	615	46°11'39.9765	10°08'11.8504	454,827	5116300,386	1587729,136	402,121
ciglio strada	616	46°11'41.6819	10°08'14.5174	455,068	5116353,842	1587785,545	402,362
muro	617	46°11'41.6889	10°08'14.4995	455,040	5116354,053	1587785,158	402,334
muro	618	46°11'42.7175	10°08'16.1252	455,678	5116386,300	1587819,548	402,972
ciglio strada	619	46°11'42.7096	10°08'16.1432	455,746	5116386,061	1587819,938	403,040
ciglio strada	620	46°11'42.8313	10°08'16.3571	455,896	5116389,882	1587824,469	403,190
ciglio strada	621	46°11'42.9910	10°08'16.7209	456,136	5116394,924	1587832,196	403,430
ciglio strada	622	46°11'43.1388	10°08'17.1339	456,279	5116399,612	1587840,982	403,573
ciglio strada	623	46°11'43.3119	10°08'17.7781	456,642	5116405,154	1587854,712	403,937
ciglio strada	624	46°11'43.4616	10°08'18.5141	456,945	5116410,001	1587870,422	404,240
ciglio strada	625	46°11'43.5754	10°08'19.0946	457,237	5116413,691	1587882,814	404,531
ciglio strada	626	46°11'43.6683	10°08'19.5380	457,449	5116416,695	1587892,276	404,743
Ciglio Scarpata	627	46°11'43.6203	10°08'19.0579	457,101	5116415,068	1587882,007	404,395
Ciglio Scarpata	628	46°11'43.5925	10°08'18.7216	456,681	5116414,105	1587874,811	403,975
muro	629	46°11'43.6019	10°08'18.7097	456,653	5116414,391	1587874,553	403,947
muro	630	46°11'43.5961	10°08'18.1383	456,678	5116414,036	1587862,308	403,973
muro	631	46°11'43.6395	10°08'18.0259	456,661	5116415,340	1587859,880	403,955
muro	632	46°11'43.6943	10°08'17.9120	456,514	5116416,998	1587857,415	403,809
muro	633	46°11'43.7072	10°08'17.8706	456,714	5116417,383	1587856,521	404,009
muro	634	46°11'43.7148	10°08'17.7695	456,751	5116417,588	1587854,350	404,045

punto Codice	punto Nome	Latitudine	Longitudine	Elev.	Coord. Nord (X)	Coord. Est (Y)	Quota
muro	635	46°11'43.7008	10°08'17.6930	456,613	5116417,131	1587852,717	403,907
muro	636	46°11'43.6479	10°08'17.6054	456,602	5116415,471	1587850,862	403,897
muro	637	46°11'43.3546	10°08'17.1318	456,173	5116406,272	1587840,842	403,467
ciglio strada	638	46°11'43.9024	10°08'20.6383	458,200	5116424,258	1587915,757	405,494
ciglio strada	639	46°11'43.6747	10°08'20.7174	458,148	5116417,256	1587917,552	405,443
ciglio strada	640	46°11'43.4399	10°08'20.6524	458,102	5116409,990	1587916,264	405,397
ciglio strada	641	46°11'43.4766	10°08'20.1872	457,823	5116410,978	1587906,276	405,117
ciglio strada	642	46°11'43.5590	10°08'20.1614	457,772	5116413,515	1587905,687	405,066
ciglio strada	643	46°11'43.5023	10°08'19.8814	457,595	5116411,679	1587899,710	404,889
ciglio strada	644	46°11'43.4623	10°08'19.9031	457,586	5116410,449	1587900,194	404,880
ciglio strada	645	46°11'43.4151	10°08'19.6154	457,287	5116408,904	1587894,048	404,582
ciglio strada	646	46°11'43.4048	10°08'19.3137	457,194	5116408,495	1587887,586	404,489
muro	647	46°11'43.3944	10°08'19.3221	457,167	5116408,176	1587887,770	404,461
muro	648	46°11'43.2045	10°08'18.4473	456,722	5116402,045	1587869,103	404,016
ciglio strada	649	46°11'43.2248	10°08'18.4488	456,747	5116402,673	1587869,127	404,041
ciglio strada	650	46°11'43.0934	10°08'17.8639	456,380	5116398,436	1587856,649	403,674
muro	651	46°11'43.0851	10°08'17.8768	456,396	5116398,183	1587856,928	403,691
muro	652	46°11'42.9735	10°08'17.4600	456,154	5116394,610	1587848,044	403,449
ciglio strada	653	46°11'42.9896	10°08'17.4550	456,153	5116395,105	1587847,931	403,448
ciglio strada	654	46°11'42.7847	10°08'16.8679	455,768	5116388,602	1587835,437	403,062
muro	655	46°11'42.7762	10°08'16.8845	455,798	5116388,344	1587835,796	403,092
ciglio strada	656	46°11'42.5423	10°08'16.3070	455,589	5116380,949	1587823,521	402,884
ciglio strada	657	46°11'42.3178	10°08'15.8928	455,384	5116373,891	1587814,744	402,678
ciglio strada	658	46°11'42.0594	10°08'15.4675	455,269	5116365,786	1587805,744	402,564
ciglio strada	659	46°11'41.6046	10°08'14.7592	455,018	5116351,530	1587790,762	402,312
ciglio strada	660	46°11'40.9305	10°08'13.7094	454,886	5116330,401	1587768,559	402,180
quota	661	46°11'40.6396	10°08'14.0452	452,697	5116321,525	1587775,886	399,991
ciglio strada	662	46°11'39.9652	10°08'12.1909	454,756	5116300,142	1587736,439	402,051
stradina	663	46°11'39.9183	10°08'12.2472	454,429	5116298,712	1587737,665	401,724
stradina	664	46°11'39.8569	10°08'12.1430	454,388	5116296,783	1587735,459	401,682
stradina	665	46°11'39.7256	10°08'12.2736	453,013	5116292,772	1587738,317	400,307
stradina	666	46°11'39.6280	10°08'12.3070	452,339	5116289,769	1587739,076	399,634
stradina	667	46°11'39.7411	10°08'12.4755	452,503	5116293,310	1587742,639	399,798
stradina	668	46°11'39.8489	10°08'12.3173	453,617	5116296,591	1587739,200	400,911
quota	669	46°11'39.6126	10°08'12.5035	452,343	5116289,355	1587743,296	399,638
ciglio strada	670	46°11'39.1952	10°08'10.9851	454,615	5116276,004	1587710,933	401,910
Ciglio Scarpata	671	46°11'39.1200	10°08'10.9382	454,378	5116273,670	1587709,961	401,672
Ciglio Strada	672	46°11'37.4317	10°08'08.2112	454,056	5116220,723	1587652,257	401,351
Ciglio Scarpata	673	46°11'37.4244	10°08'08.2237	454,011	5116220,501	1587652,528	401,306
Ciglio Scarpata	674	46°11'36.3985	10°08'06.6538	453,423	5116188,355	1587619,331	400,718
ciglio strada	675	46°11'36.4058	10°08'06.6019	453,664	5116188,565	1587618,215	400,959
quota	676	46°11'35.9151	10°08'06.8168	451,307	5116173,484	1587623,038	398,602
ciglio strada	677	46°11'35.9134	10°08'05.8232	453,433	5116173,129	1587601,741	400,727
ciglio strada	678	46°11'35.6539	10°08'05.4911	453,349	5116165,016	1587594,737	400,644
ciglio strada	679	46°11'33.9401	10°08'03.7163	453,031	5116111,576	1587557,452	400,325
ciglio strada	680	46°11'33.7470	10°08'03.5214	452,928	5116105,556	1587553,360	400,222
ciglio strada	681	46°11'33.6722	10°08'03.4467	452,909	5116103,226	1587551,791	400,203
rampa	682	46°11'33.6652	10°08'03.5398	452,692	5116103,036	1587553,789	399,987
rampa	683	46°11'33.6529	10°08'03.6663	452,548	5116102,695	1587556,507	399,843
rampa	684	46°11'33.6510	10°08'03.7673	452,238	5116102,669	1587558,673	399,533
rampa	685	46°11'33.6897	10°08'03.8685	451,776	5116103,893	1587560,826	399,070
rampa	686	46°11'33.7741	10°08'04.0234	450,850	5116106,548	1587564,107	398,145
rampa	687	46°11'33.8350	10°08'03.9758	451,007	5116108,413	1587563,060	398,301
rampa	688	46°11'33.7878	10°08'03.8173	451,658	5116106,907	1587559,684	398,952
rampa	689	46°11'33.7493	10°08'03.6529	452,429	5116105,667	1587556,177	399,723
ciglio strada	690	46°11'32.0646	10°08'01.8583	452,286	5116053,120	1587518,452	399,581
Ciglio Scarpata	691	46°11'32.0577	10°08'01.8911	452,181	5116052,916	1587519,158	399,475
ciglio strada	692	46°11'28.1867	10°07'57.8860	451,944	5115932,210	1587435,015	399,238
ciglio strada	693	46°11'27.6642	10°07'57.3666	451,599	5115915,924	1587424,113	398,893
ciglio strada	694	46°11'27.5195	10°07'57.2151	451,591	5115911,413	1587420,930	398,885

<b>punto Codice</b>	<b>punto Nome</b>	<b>Latitudine</b>	<b>Longitudine</b>	<b>Elev.</b>	<b>Coord. Nord (X)</b>	<b>Coord. Est (Y)</b>	<b>Quota</b>
stradina	695	46°11'27.5070	10°07'57.3299	451,371	5115911,063	1587423,396	398,665
stradina	696	46°11'27.4727	10°07'57.5009	450,868	5115910,056	1587427,077	398,163
stradina	697	46°11'27.4205	10°07'57.6309	450,405	5115908,484	1587429,885	397,700
stradina	698	46°11'27.2944	10°07'57.8767	450,062	5115904,667	1587435,210	397,357
stradina	699	46°11'27.0834	10°07'58.2661	450,043	5115898,275	1587443,649	397,337
stradina	700	46°11'27.1766	10°07'58.3226	449,968	5115901,168	1587444,819	397,263
stradina	701	46°11'27.4431	10°07'57.8222	450,223	5115909,239	1587433,977	397,517
ciglio strada	702	46°11'25.5845	10°07'55.2376	450,986	5115851,083	1587379,392	398,281
quota	703	46°11'25.3895	10°07'55.6241	449,904	5115845,182	1587387,763	397,198
Base Scarpata	704	46°11'25.6013	10°07'55.4555	449,810	5115851,668	1587384,056	397,105
ciglio strada	705	46°11'20.7377	10°07'50.3167	450,465	5115699,984	1587276,043	397,759
Ciglio Scarpata	706	46°11'20.7075	10°07'50.3802	450,217	5115699,071	1587277,417	397,511
stradina	707	46°11'21.0029	10°07'50.6082	450,476	5115708,257	1587282,173	397,770
stradina	708	46°11'20.9452	10°07'50.6732	450,381	5115706,496	1587283,592	397,676
stradina	709	46°11'21.1497	10°07'50.8847	449,434	5115712,874	1587288,037	396,728
stradina	710	46°11'21.1168	10°07'50.9791	449,356	5115711,887	1587290,074	396,650
stradina	711	46°11'21.1980	10°07'51.1376	448,834	5115714,441	1587293,436	396,129
stradina	712	46°11'21.2654	10°07'51.0935	448,848	5115716,507	1587292,461	396,142
Base Scarpata	713	46°11'21.3227	10°07'51.1041	449,124	5115718,280	1587292,663	396,418
quota	714	46°11'21.1589	10°07'51.3573	448,787	5115713,301	1587298,163	396,082
quota	715	46°11'22.1843	10°07'52.5010	449,026	5115745,301	1587322,228	396,320
ciglio strada	716	46°11'22.4408	10°07'52.0532	450,534	5115753,080	1587312,517	397,829
Ciglio Scarpata	717	46°11'22.1623	10°07'51.8169	450,392	5115744,411	1587307,573	397,687
muro	718	46°12'10.6807	10°09'00.0539	464,635	5117262,960	1588748,595	411,930
muro	719	46°12'10.5343	10°09'00.1353	463,880	5117258,466	1588750,405	411,174
muro	720	46°12'10.4522	10°08'59.9309	463,802	5117255,869	1588746,062	411,097
muro	721	46°12'10.5510	10°08'59.8116	464,594	5117258,882	1588743,461	411,888
muro	722	46°12'10.7425	10°08'59.6009	464,518	5117264,728	1588738,860	411,813
ciglio strada	723	46°12'10.9222	10°08'59.9614	464,664	5117270,385	1588746,506	411,958
ciglio strada	724	46°12'10.7553	10°09'00.1556	464,681	5117265,293	1588750,741	411,976
ciglio strada	725	46°12'11.4571	10°09'01.4370	465,222	5117287,353	1588777,890	412,516
ciglio strada	726	46°12'11.6222	10°09'01.2651	465,196	5117292,396	1588774,131	412,490
muro	727	46°12'11.7455	10°09'01.4543	465,235	5117296,260	1588778,131	412,529
muro	728	46°12'11.5875	10°09'01.7053	465,301	5117291,463	1588783,581	412,596
muro	729	46°12'12.2315	10°09'02.8455	465,587	5117311,692	1588807,728	412,882
muro	730	46°12'12.4076	10°09'02.6310	465,580	5117317,061	1588803,053	412,875
csgps	praff	46°12'12.0407	10°09'02.8653	464,747	5117305,811	1588808,236	412,041
quota	731	46°12'11.7621	10°09'02.8146	463,652	5117297,197	1588807,275	410,946
ciglio strada	732	46°12'12.4356	10°09'03.1703	465,722	5117318,093	1588814,597	413,017
ciglio strada	733	46°12'12.6090	10°09'03.0159	465,721	5117323,397	1588811,211	413,015
muro	734	46°12'13.0043	10°09'03.6584	465,866	5117335,798	1588824,803	413,161
muro	735	46°12'12.8160	10°09'03.8752	465,880	5117330,053	1588829,532	413,175
muro	736	46°12'13.5748	10°09'05.1964	466,250	5117353,885	1588857,508	413,545
muro	737	46°12'13.7669	10°09'05.5284	466,343	5117359,917	1588864,536	413,637
muro	738	46°12'13.9914	10°09'05.3868	466,345	5117366,802	1588861,401	413,640
ciglio strada	739	46°12'14.1349	10°09'05.6766	466,452	5117371,323	1588867,547	413,746
ciglio strada	740	46°12'13.9874	10°09'05.8722	466,466	5117366,829	1588871,806	413,760
Palo Enel	741	46°12'13.0017	10°09'05.3650	464,082	5117336,249	1588861,376	411,376
quota	742	46°12'12.9590	10°09'05.1689	464,107	5117334,870	1588857,193	411,402
quota	743	46°12'11.9084	10°09'05.1947	463,700	5117302,452	1588858,218	410,995
quota	744	46°12'11.1395	10°09'05.1679	463,370	5117278,712	1588857,988	410,664
traliccio	745	46°12'10.6254	10°09'05.2739	463,202	5117262,875	1588860,488	410,497
traliccio	746	46°12'10.5385	10°09'05.3627	463,132	5117260,221	1588862,430	410,426
traliccio	747	46°12'10.5632	10°09'05.1397	463,229	5117260,915	1588857,642	410,523
traliccio	748	46°12'11.3082	10°09'04.5042	463,484	5117283,711	1588843,687	410,779
traliccio	749	46°12'11.3311	10°09'04.4836	463,537	5117284,412	1588843,236	410,832
quota	750	46°12'12.0010	10°09'04.5336	463,614	5117305,103	1588844,008	410,909
Base Scarpata	751	46°12'09.9798	10°09'04.6744	462,813	5117242,765	1588847,930	410,107
Base Scarpata	752	46°12'09.7153	10°09'03.7318	462,880	5117234,308	1588827,848	410,175
Base Scarpata	753	46°12'09.5685	10°09'03.0957	462,777	5117229,577	1588814,282	410,072

punto Codice	punto Nome	Latitudine	Longitudine	Elev.	Coord. Nord (X)	Coord. Est (Y)	Quota
Base Scarpata	754	46°12'10.1055	10°09'05.1997	462,978	5117246,808	1588859,133	410,272
Base Scarpata	755	46°12'10.1950	10°09'05.6144	463,147	5117249,698	1588867,980	410,441
Base Scarpata	756	46°12'10.3970	10°09'06.2090	463,308	5117256,117	1588880,632	410,602
Pozzetto	757	46°12'10.3832	10°09'06.0225	463,132	5117255,633	1588876,640	410,426
Pozzetto	758	46°12'10.3952	10°09'06.0078	463,143	5117255,999	1588876,321	410,437
Pozzetto	759	46°12'10.4083	10°09'06.0304	463,142	5117256,410	1588876,798	410,436
Pozzetto	760	46°12'10.3932	10°09'06.0455	463,148	5117255,949	1588877,129	410,443
Base Scarpata	761	46°12'10.5223	10°09'06.6693	463,269	5117260,127	1588890,440	410,563
Base Scarpata	762	46°12'10.7179	10°09'07.2446	463,480	5117266,346	1588902,681	410,774
Base Scarpata	763	46°12'10.8737	10°09'07.7670	463,881	5117271,316	1588913,808	411,175
quota	764	46°12'11.3779	10°09'07.6670	463,708	5117286,849	1588911,438	411,003
muro	765	46°12'10.8108	10°09'07.7916	464,536	5117269,382	1588914,363	411,830
muro	766	46°12'10.7664	10°09'07.5173	465,460	5117267,926	1588908,503	412,755
muro	767	46°12'10.6485	10°09'07.3415	466,555	5117264,234	1588904,790	413,849
muro	768	46°12'10.6990	10°09'07.2810	466,242	5117265,774	1588903,469	413,536
muro	769	46°12'10.6831	10°09'07.2607	466,353	5117265,276	1588903,041	413,648
muro	770	46°12'10.6577	10°09'07.2527	466,390	5117264,490	1588902,882	413,684
muro	771	46°12'10.5949	10°09'07.1873	466,762	5117262,529	1588901,508	414,056
muro	772	46°12'10.4839	10°09'06.9292	466,519	5117259,025	1588896,027	413,813
muro	773	46°12'10.4803	10°09'06.7033	466,152	5117258,842	1588891,188	413,446
muro	774	46°12'10.4241	10°09'06.4712	466,007	5117257,035	1588886,238	413,301
muro	775	46°12'10.2139	10°09'06.5298	467,453	5117250,566	1588887,588	414,748
Ciglio Scarpata	776	46°12'10.4095	10°09'06.4402	465,731	5117256,577	1588885,580	413,026
Ciglio Scarpata	777	46°12'10.2809	10°09'06.0816	465,639	5117252,494	1588877,953	412,934
Ciglio Scarpata	778	46°12'10.1490	10°09'05.7830	465,786	5117248,331	1588871,613	413,080
Ciglio Scarpata	779	46°12'10.0708	10°09'05.6373	466,130	5117245,872	1588868,527	413,424
Ciglio Scarpata	780	46°12'09.7604	10°09'04.9677	468,260	5117236,083	1588854,315	415,555
Spigolo	781	46°12'09.8635	10°09'05.3556	468,524	5117239,386	1588862,582	415,819
Spigolo	782	46°12'09.9341	10°09'05.5848	468,477	5117241,637	1588867,462	415,771
Spigolo	783	46°12'10.0490	10°09'05.5044	467,856	5117245,158	1588865,687	415,151
Spigolo	784	46°12'09.9853	10°09'05.2985	467,883	5117243,126	1588861,303	415,178
traliccio	785	46°12'09.8964	10°09'05.8133	468,867	5117240,544	1588872,375	416,162
traliccio	786	46°12'09.9605	10°09'05.9423	468,625	5117242,562	1588875,111	415,919
Ciglio Scarpata	787	46°12'09.6475	10°09'04.3384	467,611	5117232,404	1588840,878	414,906
Ciglio Scarpata	788	46°12'09.5824	10°09'04.0364	467,432	5117230,298	1588834,437	414,726
Ciglio Scarpata	789	46°12'09.5321	10°09'03.7761	466,908	5117228,665	1588828,879	414,203
Ciglio Scarpata	790	46°12'09.4980	10°09'03.4149	465,506	5117227,501	1588821,154	412,801
Ciglio Scarpata	791	46°12'09.4536	10°09'03.0049	464,241	5117226,003	1588812,388	411,536
muro	792	46°12'09.3502	10°09'02.4890	463,342	5117222,651	1588801,377	410,637
muro	793	46°12'09.3191	10°09'02.2298	463,166	5117221,610	1588795,836	410,461
muro	794	46°12'09.3273	10°09'02.0923	463,157	5117221,820	1588792,887	410,451
muro	795	46°12'09.3572	10°09'01.9676	463,113	5117222,706	1588790,201	410,407
muro	796	46°12'09.3927	10°09'01.8533	463,108	5117223,767	1588787,734	410,403
muro	797	46°12'09.5304	10°09'01.5627	463,135	5117227,926	1588781,446	410,430
Pozzetto	798	46°12'09.5423	10°09'01.5093	463,102	5117228,276	1588780,295	410,397
Pozzetto	799	46°12'09.5541	10°09'01.5322	463,119	5117228,647	1588780,781	410,414
Pozzetto	800	46°12'09.5708	10°09'01.5204	463,099	5117229,160	1588780,521	410,394
Pozzetto	801	46°12'09.5592	10°09'01.4908	463,133	5117228,791	1588779,891	410,428
quota	802	46°12'09.6194	10°09'01.0754	463,110	5117230,521	1588770,963	410,405
Base Scarpata	803	46°12'09.3355	10°09'01.7297	463,056	5117221,963	1588785,112	410,350
Base Scarpata	804	46°12'09.2282	10°09'01.9087	463,076	5117218,705	1588788,997	410,371
Base Scarpata	805	46°12'09.1474	10°09'02.1675	463,322	5117216,293	1588794,578	410,616
Base Scarpata	806	46°12'09.2170	10°09'02.4076	463,242	5117218,515	1588799,693	410,537
Base Scarpata	807	46°12'09.2948	10°09'02.7173	463,740	5117221,012	1588806,295	411,035
Base Scarpata	808	46°12'09.3956	10°09'03.2971	465,344	5117224,305	1588818,675	412,639
Base Scarpata	809	46°12'09.4256	10°09'03.6031	466,362	5117225,325	1588825,221	413,656
Base Scarpata	810	46°12'09.4460	10°09'04.1023	467,947	5117226,111	1588835,910	415,241
Base Scarpata	811	46°12'09.4240	10°09'04.2529	468,337	5117225,477	1588839,147	415,632
Ciglio Scarpata	812	46°12'09.4128	10°09'03.8354	467,704	5117225,003	1588830,204	414,999
Ciglio Scarpata	813	46°12'09.3717	10°09'03.5973	467,889	5117223,659	1588825,120	415,183

punto Codice	punto Nome	Latitudine	Longitudine	Elev.	Coord. Nord (X)	Coord. Est (Y)	Quota
Ciglio Scarpata	814	46°12'09.3761	10°09'03.5535	467,850	5117223,781	1588824,178	415,145
Ciglio Scarpata	815	46°12'09.2734	10°09'03.1675	468,085	5117220,493	1588815,954	415,380
Ciglio Scarpata	816	46°12'09.1676	10°09'02.8405	467,787	5117217,124	1588808,992	415,082
Ciglio Scarpata	817	46°12'09.1012	10°09'02.6361	467,727	5117215,011	1588804,641	415,022
Ciglio Scarpata	818	46°12'08.9752	10°09'02.2870	467,339	5117211,013	1588797,217	414,634
Ciglio Scarpata	819	46°12'09.0124	10°09'02.1597	466,377	5117212,122	1588794,471	413,671
Ciglio Scarpata	820	46°12'09.2193	10°09'01.8535	464,698	5117218,413	1588787,816	411,993
quota	821	46°12'08.9855	10°09'01.8038	465,557	5117211,183	1588786,857	412,851
quota	822	46°12'08.6677	10°09'01.0661	465,576	5117201,145	1588771,189	412,870
quota	823	46°12'08.0252	10°09'02.0365	468,394	5117181,615	1588792,273	415,689
quota	824	46°12'07.4527	10°09'02.8173	470,919	5117164,186	1588809,263	418,213
quota	825	46°12'05.8931	10°09'02.7832	472,646	5117116,040	1588809,230	419,940
traliccio	826	46°12'06.3264	10°09'00.9061	467,125	5117128,829	1588768,808	414,419
traliccio	827	46°12'06.3912	10°09'00.8177	466,923	5117130,803	1588766,884	414,218
traliccio	828	46°12'06.3304	10°09'00.7293	466,632	5117128,899	1588765,016	413,927
muro	829	46°12'07.5014	10°08'59.2113	463,676	5117164,569	1588731,960	410,970
muro	830	46°12'07.1765	10°08'59.5368	464,180	5117154,642	1588739,083	411,475
muro	831	46°12'07.0381	10°08'59.4763	464,309	5117150,352	1588737,847	411,603
muro	832	46°12'06.5137	10°08'59.8238	465,271	5117134,274	1588745,528	412,566
muro	833	46°12'06.5868	10°08'59.8997	465,389	5117136,553	1588747,122	412,684
muro	834	46°12'06.4915	10°08'59.9857	465,463	5117133,640	1588749,010	412,757
muro	835	46°12'06.4241	10°09'00.0937	465,588	5117131,593	1588751,353	412,882
muro	836	46°12'06.2702	10°09'00.1264	465,642	5117126,852	1588752,122	412,937
muro	837	46°12'06.2029	10°09'00.0213	465,696	5117124,744	1588749,900	412,990
muro	838	46°12'05.8774	10°09'00.2323	465,886	5117114,763	1588754,569	413,181
muro	839	46°12'05.8958	10°09'00.3643	465,863	5117115,372	1588757,390	413,157
muro	840	46°12'05.5999	10°09'00.3746	466,151	5117106,240	1588757,742	413,446
muro	841	46°12'05.6103	10°09'00.4918	466,232	5117106,599	1588760,250	413,526
quota	842	46°12'09.4364	10°09'04.4571	468,538	5117225,924	1588843,516	415,832
quota	843	46°12'08.7718	10°09'05.0761	471,218	5117205,603	1588857,081	418,513
muro	844	46°12'08.7156	10°09'05.1031	471,392	5117203,877	1588857,685	418,686
muro	845	46°12'08.6018	10°09'05.2452	472,131	5117200,409	1588860,781	419,426
muro	846	46°12'08.5784	10°09'05.3601	472,428	5117199,724	1588863,254	419,722
muro	847	46°12'08.5949	10°09'05.6162	472,759	5117200,310	1588868,735	420,054
muro	848	46°12'08.7016	10°09'06.0096	473,026	5117203,726	1588877,118	420,320
muro	849	46°12'09.3340	10°09'07.1096	471,940	5117223,587	1588900,409	419,234
muro	850	46°12'09.1031	10°09'07.2191	472,811	5117216,495	1588902,858	420,106
muro	851	46°12'09.7203	10°09'06.9806	470,697	5117235,471	1588897,471	417,991
quota	852	46°12'09.9454	10°09'07.9399	470,545	5117242,719	1588917,928	417,839
muro	853	46°12'10.7422	10°09'07.6263	466,916	5117267,214	1588910,851	414,210
muro	854	46°12'10.8301	10°09'07.8895	467,351	5117270,009	1588916,452	414,645
muro	855	46°12'10.9612	10°09'08.4686	467,414	5117274,236	1588928,804	414,708
Spigolo	856	46°12'10.9545	10°09'08.4747	467,426	5117274,030	1588928,937	414,721
Spigolo	857	46°12'11.0167	10°09'08.7456	467,512	5117276,035	1588934,714	414,806
Spigolo	858	46°12'11.1423	10°09'08.6749	467,670	5117279,889	1588933,145	414,965
Spigolo	859	46°12'11.0789	10°09'08.4203	467,670	5117277,853	1588927,716	414,965
muro	860	46°12'11.0172	10°09'08.7459	467,370	5117276,049	1588934,721	414,665
muro	861	46°12'11.0279	10°09'08.7818	467,402	5117276,392	1588935,486	414,696
muro	862	46°12'11.0381	10°09'08.8377	467,291	5117276,722	1588936,679	414,585
muro	863	46°12'11.1881	10°09'09.2555	465,223	5117281,485	1588945,565	412,518
muro	864	46°12'11.1230	10°09'09.3301	465,394	5117279,498	1588947,193	412,689
muro	865	46°12'11.0002	10°09'08.9185	467,080	5117275,578	1588938,428	414,374
muro	866	46°12'11.0438	10°09'09.1494	467,431	5117276,998	1588943,356	414,726
muro	867	46°12'11.1099	10°09'09.3874	467,304	5117279,112	1588948,428	414,599
quota	868	46°12'10.3570	10°09'10.2152	470,568	5117256,129	1588966,505	417,862
muro	869	46°12'09.5853	10°09'10.7249	474,143	5117232,469	1588977,776	421,438
muro	870	46°12'09.7492	10°09'12.2309	476,146	5117237,999	1589009,976	423,440
muro	871	46°12'09.7449	10°09'12.3209	476,523	5117237,895	1589011,907	423,818
muro	872	46°12'09.7198	10°09'12.4176	477,039	5117237,150	1589013,990	424,334
canale	873	46°12'09.8065	10°09'12.5474	477,203	5117239,864	1589016,733	424,497

<b>punto Codice</b>	<b>punto Nome</b>	<b>Latitudine</b>	<b>Longitudine</b>	<b>Elev.</b>	<b>Coord. Nord (X)</b>	<b>Coord. Est (Y)</b>	<b>Quota</b>
canale	874	46°12'09.8328	10°09'12.6307	477,213	5117240,704	1589018,507	424,507
canale	875	46°12'09.5370	10°09'12.6385	478,080	5117231,577	1589018,808	425,374
canale	876	46°12'09.5361	10°09'12.7315	478,121	5117231,576	1589020,800	425,415
stradina	877	46°12'09.8804	10°09'12.7895	476,815	5117242,223	1589021,890	424,110
stradina	878	46°12'09.8934	10°09'12.6523	476,504	5117242,582	1589018,943	423,798
stradina	879	46°12'10.3887	10°09'12.4589	473,165	5117257,808	1589014,576	420,459
stradina	880	46°12'10.3666	10°09'12.3469	473,182	5117257,091	1589012,184	420,476
canale	881	46°12'10.3474	10°09'12.2795	473,564	5117256,477	1589010,749	420,858
steadina	882	46°12'10.9232	10°09'12.1108	469,815	5117274,197	1589006,875	417,110
steadina	883	46°12'10.8920	10°09'12.0021	469,788	5117273,199	1589004,561	417,083
steadina	884	46°12'11.2655	10°09'11.7482	467,519	5117284,650	1588998,952	414,814
steadina	885	46°12'11.3184	10°09'11.8387	467,391	5117286,310	1589000,866	414,685
steadina	886	46°12'11.6220	10°09'11.7169	466,300	5117295,642	1588998,121	413,595
steadina	887	46°12'11.6091	10°09'11.6159	466,307	5117295,213	1588995,962	413,602
steadina	888	46°12'11.9831	10°09'11.5436	465,603	5117306,734	1588994,244	412,897
steadina	889	46°12'11.9966	10°09'11.6416	465,615	5117307,181	1588996,338	412,910
canale	890	46°12'12.0772	10°09'10.8770	466,523	5117309,431	1588979,917	413,817
canale	891	46°12'12.1050	10°09'10.9720	466,548	5117310,317	1588981,939	413,843
canale	892	46°12'12.0274	10°09'11.0329	466,537	5117307,942	1588983,280	413,831
canale	893	46°12'11.9943	10°09'10.9334	466,540	5117306,888	1588981,163	413,835
quota	894	46°12'11.8595	10°09'10.0917	464,515	5117302,466	1588963,185	411,809
quota	895	46°12'11.6466	10°09'08.8133	464,040	5117295,496	1588935,883	411,334
muro	896	46°12'13.1681	10°09'01.5187	465,314	5117340,188	1588778,875	412,609
muro	897	46°12'13.4978	10°09'02.0955	465,510	5117350,546	1588791,088	412,804
muro	898	46°12'13.8833	10°09'02.7720	465,717	5117362,653	1588805,413	413,012
muro	899	46°12'14.4066	10°09'03.6908	465,936	5117379,091	1588824,869	413,230
ciglio strada	900	46°12'14.6245	10°09'03.4931	466,105	5117385,756	1588820,535	413,400
Recinzione	901	46°12'14.6391	10°09'03.4780	466,090	5117386,201	1588820,204	413,385
Recinzione	902	46°12'14.0203	10°09'02.3783	465,814	5117366,761	1588796,914	413,109
Recinzione	903	46°12'13.9676	10°09'02.1438	465,718	5117365,061	1588791,912	413,013
Recinzione	904	46°12'13.9904	10°09'01.9292	465,692	5117365,696	1588787,304	412,986
Recinzione	905	46°12'14.0543	10°09'01.7566	465,658	5117367,614	1588783,576	412,953
Recinzione	906	46°12'14.6091	10°09'01.1336	465,732	5117384,546	1588769,976	413,027
Recinzione	907	46°12'15.1530	10°09'00.5258	465,792	5117401,144	1588756,708	413,087
muro	908	46°12'15.5353	10°09'00.1916	466,039	5117412,841	1588749,374	413,333
cab enel	909	46°12'15.3092	10°08'59.4711	465,927	5117405,639	1588734,034	413,222
cab enel	910	46°12'15.2229	10°08'59.3005	465,921	5117402,920	1588730,417	413,215
cab enel	911	46°12'15.3419	10°08'59.1754	465,926	5117406,555	1588727,684	413,221
cab enel	912	46°12'15.4283	10°08'59.3456	465,927	5117409,276	1588731,292	413,222
scala	913	46°12'15.4565	10°08'59.3158	465,710	5117410,137	1588730,642	413,004
scala	914	46°12'15.4827	10°08'59.3703	465,733	5117410,963	1588731,797	413,027
scala	915	46°12'15.3437	10°08'59.5253	465,717	5117406,719	1588735,182	413,012
casottino	916	46°12'15.2943	10°08'59.5669	465,915	5117405,209	1588736,095	413,209
casottino	917	46°12'15.2632	10°08'59.5113	465,917	5117404,232	1588734,918	413,211
casottino	918	46°12'15.3035	10°08'59.4655	465,918	5117405,461	1588733,918	413,212
ciglio strada	919	46°12'15.4469	10°08'59.7152	465,814	5117409,963	1588739,204	413,109
ciglio strada	920	46°12'15.6084	10°08'59.9777	465,882	5117415,029	1588744,757	413,177
ciglio strada	921	46°12'16.6283	10°08'58.8784	466,003	5117446,169	1588720,744	413,298
ciglio strada	922	46°12'17.0321	10°08'59.3789	466,137	5117458,787	1588731,289	413,431
ciglio strada	923	46°12'17.2072	10°08'59.1362	466,124	5117464,115	1588726,009	413,418
ciglio strada	924	46°12'16.9771	10°08'58.8372	466,030	5117456,921	1588719,703	413,325
ciglio strada	925	46°12'16.9770	10°08'58.6654	466,039	5117456,864	1588716,023	413,334
ciglio strada	926	46°12'17.0031	10°08'58.4648	465,999	5117457,608	1588711,713	413,293
ciglio strada	927	46°12'17.1401	10°08'58.2812	466,029	5117461,778	1588707,716	413,323
ciglio strada	928	46°12'17.3100	10°08'58.1025	466,071	5117466,966	1588703,810	413,366
ciglio strada	929	46°12'17.1762	10°08'57.8450	466,077	5117462,757	1588698,353	413,372
ciglio strada	930	46°12'16.6559	10°08'58.4226	465,926	5117446,878	1588710,963	413,220
Ciglio Scarpata	931	46°12'16.6215	10°08'58.3587	465,821	5117445,796	1588709,608	413,115
palo	932	46°12'16.4317	10°08'58.5850	465,940	5117440,008	1588714,544	413,235
Pozzetto	933	46°12'16.4090	10°08'58.6502	465,931	5117439,328	1588715,950	413,226



punto Codice	punto Nome	Latitudine	Longitudine	Elev.	Coord. Nord (X)	Coord. Est (Y)	Quota
Pozzetto	934	46°12'16.4197	10°08'58.6656	465,905	5117439,663	1588716,276	413,200
Pozzetto	935	46°12'16.4376	10°08'58.6468	465,910	5117440,210	1588715,865	413,205
Pozzetto	936	46°12'16.4284	10°08'58.6282	465,933	5117439,920	1588715,470	413,228
Pozzetto	937	46°12'16.3987	10°08'58.6680	465,921	5117439,015	1588716,337	413,215
Pozzetto	938	46°12'16.3811	10°08'58.6881	465,912	5117438,478	1588716,776	413,206
Pozzetto	939	46°12'16.3691	10°08'58.6715	465,895	5117438,103	1588716,426	413,190
Pozzetto	940	46°12'16.3851	10°08'58.6529	465,913	5117438,591	1588716,021	413,207
Ciglio Scarpata	941	46°12'16.0090	10°08'59.0067	465,600	5117427,094	1588723,769	412,894
Ciglio Strada	942	46°12'15.8497	10°08'59.2880	465,827	5117422,263	1588729,869	413,121
Pozzetto	943	46°12'15.6524	10°08'59.3963	465,757	5117416,206	1588732,279	413,052
Pozzetto	944	46°12'15.6436	10°08'59.3856	465,746	5117415,932	1588732,054	413,041
Pozzetto	945	46°12'15.6384	10°08'59.3741	465,734	5117415,768	1588731,809	413,028
palo	946	46°12'15.6081	10°08'59.4976	465,864	5117414,872	1588734,470	413,159
ciglio strada	947	46°12'15.3168	10°08'59.8668	465,797	5117405,994	1588742,512	413,092
ciglio strada	948	46°12'15.4327	10°09'00.1804	465,833	5117409,671	1588749,180	413,127
ciglio strada	949	46°12'14.8824	10°09'00.7853	465,751	5117392,872	1588762,390	413,045
ciglio strada	950	46°12'14.7153	10°09'00.5274	465,682	5117387,636	1588756,938	412,977
palo	951	46°12'14.8202	10°09'00.3876	465,715	5117390,829	1588753,896	413,010
Spigolo	952	46°12'14.8094	10°09'00.3438	465,683	5117390,484	1588752,960	412,978
Recinzione	953	46°12'14.7047	10°09'00.0857	465,149	5117387,172	1588747,477	412,444
Recinzione	954	46°12'14.3275	10°09'00.8780	465,657	5117375,774	1588764,625	412,952
ciglio strada	955	46°12'14.1813	10°09'01.1299	465,628	5117371,340	1588770,088	412,922
ciglio strada	956	46°12'14.3094	10°09'01.4231	465,665	5117375,386	1588776,314	412,959
ciglio strada	957	46°12'14.0050	10°09'01.7735	465,687	5117366,099	1588783,960	412,981
ciglio strada	958	46°12'13.9555	10°09'01.8868	465,679	5117364,606	1588786,410	412,974
ciglio strada	959	46°12'13.9245	10°09'02.0331	465,607	5117363,696	1588789,560	412,901
ciglio strada	960	46°12'13.9302	10°09'02.1820	465,710	5117363,918	1588792,749	413,004
ciglio strada	961	46°12'13.9689	10°09'02.3390	465,755	5117365,162	1588796,096	413,050
ciglio strada	962	46°12'14.0781	10°09'02.5377	465,827	5117368,592	1588800,304	413,122
tombino	963	46°12'13.7881	10°09'02.0488	465,650	5117359,489	1588789,956	412,944
tombino	964	46°12'13.7783	10°09'02.0311	465,652	5117359,182	1588789,583	412,947
tombino	965	46°12'13.7948	10°09'02.0090	465,646	5117359,684	1588789,101	412,940
tombino	966	46°12'13.8077	10°09'02.0247	465,642	5117360,088	1588789,433	412,937
tombino	967	46°12'13.6372	10°09'01.9019	465,594	5117354,787	1588786,877	412,889
tombino	968	46°12'13.6278	10°09'01.8841	465,595	5117354,490	1588786,498	412,889
tombino	969	46°12'13.6454	10°09'01.8602	465,599	5117355,026	1588785,979	412,893
tombino	970	46°12'13.6564	10°09'01.8812	465,603	5117355,374	1588786,424	412,897
palo	971	46°12'14.0585	10°09'01.2078	465,680	5117367,576	1588771,814	412,975
Recinzione	972	46°12'13.8987	10°09'01.3716	465,811	5117362,693	1588775,395	413,106
Recinzione	973	46°12'13.5429	10°09'01.5280	465,846	5117351,761	1588778,906	413,141
tombino	974	46°12'13.6836	10°09'01.6213	465,626	5117356,130	1588780,843	412,920
tombino	975	46°12'13.6756	10°09'01.6087	465,636	5117355,882	1588780,575	412,930
tombino	976	46°12'13.6684	10°09'01.6416	465,632	5117355,668	1588781,284	412,926
tombino	977	46°12'13.6546	10°09'01.6226	465,599	5117355,236	1588780,883	412,894
tombino	978	46°12'13.6028	10°09'01.6164	465,602	5117353,636	1588780,774	412,897
tombino	979	46°12'13.6050	10°09'01.6295	465,617	5117353,710	1588781,052	412,912
tombino	980	46°12'13.6076	10°09'01.6438	465,589	5117353,793	1588781,358	412,883
ciglio strada	981	46°12'14.1180	10°09'01.1957	465,669	5117369,406	1588771,527	412,964
ciglio strada	982	46°12'13.7981	10°09'01.5358	465,631	5117359,639	1588778,958	412,926
ciglio strada	983	46°12'13.5895	10°09'01.6621	465,575	5117353,240	1588781,758	412,869
ciglio strada	984	46°12'13.4565	10°09'01.5951	465,523	5117349,116	1588780,383	412,818
stradina	985	46°12'13.3892	10°09'01.5052	465,456	5117347,010	1588778,486	412,750
stradina	986	46°12'13.3597	10°09'01.7235	465,513	5117346,167	1588783,178	412,808
stradina	987	46°12'13.1172	10°09'01.2723	465,249	5117338,542	1588773,617	412,544
stradina	988	46°12'13.1696	10°09'01.1736	465,219	5117340,128	1588771,477	412,514
stradina	989	46°12'12.8785	10°09'00.6723	465,093	5117330,988	1588760,865	412,387
stradina	990	46°12'12.8106	10°09'00.7592	465,089	5117328,920	1588762,757	412,384
Ciglio Scarpata	991	46°12'12.7592	10°09'00.7978	465,138	5117327,344	1588763,608	412,433
Ciglio Scarpata	992	46°12'13.0270	10°09'01.2715	465,335	5117335,757	1588773,641	412,630
Recinzione	993	46°12'13.1066	10°09'00.9471	465,178	5117338,115	1588766,653	412,473

<b>punto Codice</b>	<b>punto Nome</b>	<b>Latitudine</b>	<b>Longitudine</b>	<b>Elev.</b>	<b>Coord. Nord (X)</b>	<b>Coord. Est (Y)</b>	<b>Quota</b>
Recinzione	994	46°12'13.3463	10°09'01.3386	465,449	5117345,632	1588774,935	412,743
ciglio fiume	995	46°12'13.1720	10°09'01.9909	461,988	5117340,455	1588788,992	409,282
ciglio fiume	996	46°12'13.3644	10°09'02.1723	462,679	5117346,452	1588792,793	409,973
stradina	997	46°12'31.3186	10°10'03.3786	534,346	5117919,771	1590096,316	481,641
stradina	998	46°12'31.2586	10°10'03.4298	533,745	5117917,936	1590097,441	481,039
stradina	999	46°12'31.3562	10°10'03.7529	533,945	5117921,051	1590104,319	481,240
stradina	1000	46°12'31.4192	10°10'03.7514	533,975	5117922,994	1590104,258	481,270
stradina	1001	46°12'31.5123	10°10'04.2009	534,338	5117926,010	1590113,849	481,633
stradina	1002	46°12'31.4683	10°10'04.3136	534,415	5117924,689	1590116,283	481,710
stradina	1003	46°12'31.5274	10°10'04.8661	534,691	5117926,687	1590128,095	481,985
stradina	1004	46°12'31.5916	10°10'04.8672	534,689	5117928,666	1590128,091	481,984
stradina	1005	46°12'31.6609	10°10'05.2360	534,867	5117930,925	1590135,961	482,162
stradina	1006	46°12'31.6165	10°10'05.3109	534,872	5117929,578	1590137,587	482,166
stradina	1007	46°12'31.7414	10°10'05.7049	534,803	5117933,557	1590145,973	482,098
stradina	1008	46°12'31.8053	10°10'05.6702	534,833	5117935,516	1590145,200	482,127
stradina	1009	46°12'32.0036	10°10'06.2475	534,368	5117941,819	1590157,481	481,663
stradina	1010	46°12'32.0698	10°10'06.1692	534,880	5117943,838	1590155,772	482,174
stradina	1011	46°12'32.1979	10°10'05.9432	535,678	5117947,721	1590150,872	482,972
stradina	1012	46°12'32.3522	10°10'05.6706	536,553	5117952,396	1590144,960	483,848
stradina	1013	46°12'32.4026	10°10'05.6895	536,606	5117953,960	1590145,343	483,901
stradina	1014	46°12'32.4698	10°10'05.3817	537,234	5117955,936	1590138,716	484,528
stradina	1015	46°12'32.5315	10°10'05.3923	537,395	5117957,842	1590138,914	484,689
stradina	1016	46°12'32.2757	10°10'05.9135	535,863	5117950,112	1590150,200	483,157
stradina	1017	46°12'32.0946	10°10'06.2323	534,738	5117944,624	1590157,113	482,033
stradina	1018	46°12'32.0687	10°10'06.3166	534,353	5117943,851	1590158,932	481,647
stradina	1019	46°12'32.0621	10°10'06.4136	534,200	5117943,678	1590161,014	481,494
stradina	1020	46°12'32.0182	10°10'06.5421	533,999	5117942,362	1590163,787	481,294
stradina	1021	46°12'32.0926	10°10'06.8671	533,281	5117944,763	1590170,716	480,575
stradina	1022	46°12'32.1792	10°10'06.8841	533,160	5117947,440	1590171,042	480,455
stradina	1023	46°12'32.4101	10°10'07.4559	531,745	5117954,749	1590183,189	479,039
stradina	1024	46°12'32.3657	10°10'07.5447	531,718	5117953,405	1590185,112	479,012
stradina	1025	46°12'32.5767	10°10'08.0169	530,596	5117960,068	1590195,136	477,890
stradina	1026	46°12'32.6594	10°10'07.9954	530,510	5117962,613	1590194,638	477,804
stradina	1027	46°12'32.8684	10°10'08.3708	529,884	5117969,183	1590202,586	477,179
stradina	1028	46°12'32.8420	10°10'08.4759	529,838	5117968,401	1590204,850	477,133
muro	1029	46°12'32.8860	10°10'08.6016	529,709	5117969,798	1590207,524	477,003
muro	1030	46°12'32.9656	10°10'08.4900	529,722	5117972,221	1590205,097	477,017
muro	1031	46°12'33.0953	10°10'08.6579	529,466	5117976,277	1590208,635	476,761
muro	1032	46°12'32.8055	10°10'08.2316	530,150	5117967,196	1590199,633	477,445
muro	1033	46°12'32.7127	10°10'08.3136	530,196	5117964,358	1590201,430	477,491
muro	1034	46°12'32.4872	10°10'07.8861	531,051	5117957,264	1590192,373	478,346
muro	1035	46°12'32.0838	10°10'06.3805	534,137	5117944,338	1590160,295	481,432
muro	1036	46°12'32.1402	10°10'06.6589	533,662	5117946,167	1590166,235	480,957
muro	1037	46°12'32.0712	10°10'06.8691	533,340	5117944,104	1590170,770	480,634
muro	1038	46°12'32.2168	10°10'06.9354	532,895	5117948,617	1590172,125	480,189
muro	1039	46°12'32.2781	10°10'07.0859	532,517	5117950,556	1590175,321	479,811
quota	1040	46°12'31.5841	10°10'07.0176	533,987	5117929,115	1590174,174	481,281
traliccio	1041	46°12'32.0679	10°10'08.4173	533,968	5117944,490	1590203,946	481,262
traliccio	1042	46°12'32.1044	10°10'08.5057	533,896	5117945,645	1590205,823	481,190
caposaldo	019613	46°13'22.9571	10°11'43.5047	639,479	5119545,540	1592217,842	586,774
caposaldo	019613	46°13'22.9566	10°11'43.5051	639,477	5119545,526	1592217,851	586,771
quota	1043	46°11'17.8043	10°07'23.6093	445,559	5115601,310	1586704,817	392,854
quota	1044	46°11'17.9899	10°07'23.5062	445,528	5115607,006	1586702,526	392,822
quota	1045	46°11'18.2755	10°07'23.3413	445,470	5115615,772	1586698,866	392,764
Base Scarpata	1046	46°11'18.3177	10°07'23.4180	445,706	5115617,099	1586700,492	393,000
Ciglio Scarpata	1047	46°11'18.3957	10°07'23.5459	446,533	5115619,544	1586703,199	393,828
stradina	1048	46°11'18.4061	10°07'23.6044	446,150	5115619,883	1586704,449	393,445
stradina	1049	46°11'18.4249	10°07'23.7049	446,096	5115620,493	1586706,596	393,390
base muro	1050	46°11'18.4287	10°07'23.7780	446,534	5115620,634	1586708,161	393,829
ciglio muro	1051	46°11'18.4284	10°07'23.7793	447,444	5115620,625	1586708,188	394,739

punto Codice	punto Nome	Latitudine	Longitudine	Elev.	Coord. Nord (X)	Coord. Est (Y)	Quota
ciglio muro	1052	46°11'18.4345	10°07'23.8092	447,479	5115620,821	1586708,828	394,774
base muro	1053	46°11'18.4386	10°07'23.8104	446,680	5115620,948	1586708,851	393,975
ciglio muro	1054	46°11'18.4420	10°07'23.8326	446,585	5115621,060	1586709,325	393,879
pelo acqua	1055	46°11'18.4506	10°07'23.8380	445,879	5115621,328	1586709,437	393,173
fondo canale	1056	46°11'18.4317	10°07'23.8609	444,988	5115620,752	1586709,936	392,282
muro	1057	46°11'16.6731	10°07'25.0982	446,498	5115566,846	1586737,229	393,792
muro	1058	46°11'16.6684	10°07'25.0861	446,495	5115566,698	1586736,971	393,789
muro	1059	46°11'16.6465	10°07'25.0968	447,535	5115566,025	1586737,211	394,829
muro	1060	46°11'16.6375	10°07'25.0819	447,586	5115565,744	1586736,896	394,880
muro	1061	46°11'16.6359	10°07'25.0737	446,399	5115565,690	1586736,720	393,694
muro	1062	46°11'15.9032	10°07'25.7197	446,262	5115543,274	1586750,889	393,556
muro	1063	46°11'15.8970	10°07'25.7318	447,489	5115543,085	1586751,151	394,783
muro	1064	46°11'15.9088	10°07'25.7506	447,328	5115543,455	1586751,547	394,622
muro	1065	46°11'15.9154	10°07'25.7521	446,670	5115543,659	1586751,577	393,964
muro	1066	46°11'15.9161	10°07'25.7664	446,587	5115543,684	1586751,883	393,881
muro	1067	46°11'13.0048	10°07'27.8065	446,860	5115454,447	1586796,891	394,155
muro	1068	46°11'13.0007	10°07'27.8174	447,889	5115454,325	1586797,126	395,184
muro	1069	46°11'13.0061	10°07'27.8444	447,882	5115454,499	1586797,703	395,177
muro	1070	46°11'13.0083	10°07'27.8508	446,884	5115454,568	1586797,838	394,179
muro	1071	46°11'13.0086	10°07'27.8775	446,904	5115454,585	1586798,412	394,199
muro	1072	46°11'12.9848	10°07'27.6551	446,592	5115453,784	1586793,653	393,887
muro	1073	46°11'12.9843	10°07'27.6378	445,234	5115453,762	1586793,283	392,528
quota	1074	46°11'11.9562	10°07'27.6249	444,730	5115422,026	1586793,456	392,025
Base Scarpata	1075	46°11'11.9806	10°07'27.9194	445,029	5115422,869	1586799,759	392,323
Ciglio Scarpata	1076	46°11'11.9882	10°07'28.0585	446,584	5115423,148	1586802,737	393,879
muro	1077	46°11'11.9175	10°07'28.2034	446,810	5115421,008	1586805,875	394,104
muro	1078	46°11'11.8920	10°07'28.2047	447,839	5115420,221	1586805,914	395,134
muro	1079	46°11'11.8938	10°07'28.2336	447,773	5115420,286	1586806,532	395,068
muro	1080	46°11'11.4209	10°07'28.2256	446,819	5115405,689	1586806,567	394,114
muro	1081	46°11'11.4172	10°07'28.2284	447,807	5115405,573	1586806,631	395,102
Ciglio Scarpata	1082	46°11'11.4225	10°07'28.1323	446,931	5115405,708	1586804,568	394,226
Base Scarpata	1083	46°11'11.6009	10°07'27.9795	444,935	5115411,170	1586801,213	392,229
quota	1084	46°11'11.4644	10°07'27.5745	444,722	5115406,834	1586792,590	392,016
quota	1085	46°11'13.2493	10°07'27.0607	444,948	5115461,766	1586780,795	392,242
quota	1086	46°11'14.2150	10°07'26.3861	445,171	5115491,371	1586765,912	392,466
fondo canale	1087	46°11'14.8203	10°07'26.8113	445,162	5115510,182	1586774,763	392,456
quota	1088	46°11'14.0347	10°07'28.3406	445,921	5115486,399	1586807,890	393,216
quota	1089	46°11'14.8058	10°07'29.6068	445,780	5115510,583	1586834,696	393,074
Spigolo	1090	46°11'14.8199	10°07'29.4408	445,881	5115510,967	1586831,131	393,176
Spigolo	1091	46°11'14.4076	10°07'30.0227	445,792	5115498,418	1586843,786	393,086
ciglio canale	1092	46°11'14.4530	10°07'30.0976	445,884	5115499,842	1586845,371	393,179
piede canale	1093	46°11'14.4530	10°07'30.1019	445,132	5115499,843	1586845,464	392,426
piede canale	1094	46°11'14.4318	10°07'30.1305	445,085	5115499,198	1586846,085	392,379
piede canale	1095	46°11'15.0228	10°07'30.8204	445,220	5115517,650	1586860,617	392,515
ciglio canale	1096	46°11'15.0298	10°07'30.8247	445,892	5115517,867	1586860,706	393,187
ciglio canale	1097	46°11'15.7450	10°07'31.7294	446,035	5115540,218	1586879,786	393,329
ciglio canale	1098	46°11'15.7691	10°07'31.7556	446,032	5115540,970	1586880,338	393,327
ciglio canale	1099	46°11'15.8019	10°07'31.6949	446,151	5115541,961	1586879,022	393,446
ciglio canale	1100	46°11'15.7859	10°07'31.6683	446,140	5115541,459	1586878,458	393,435
fondo canale	1101	46°11'15.7380	10°07'31.7306	445,326	5115540,000	1586879,814	392,621
fondo canale	1102	46°11'15.7405	10°07'31.8045	445,342	5115540,101	1586881,398	392,637
ciglio canale	1103	46°11'15.7286	10°07'31.8112	446,440	5115539,735	1586881,547	393,735
quota	1104	46°11'15.4229	10°07'31.8958	446,214	5115530,325	1586883,494	393,509
quota	1105	46°11'14.5636	10°07'30.7752	446,129	5115503,464	1586859,850	393,424
ciglio canale	1106	46°11'14.7564	10°07'30.5761	446,460	5115509,352	1586855,497	393,754
fondo canale	1107	46°11'14.7623	10°07'30.5657	445,181	5115509,532	1586855,271	392,475
fondo canale	1108	46°11'14.3865	10°07'30.1010	445,305	5115497,792	1586845,474	392,599
ciglio canale	1109	46°11'14.3807	10°07'30.1087	446,574	5115497,615	1586845,641	393,869
ciglio canale	1110	46°11'13.0442	10°07'28.4160	446,177	5115455,848	1586809,939	393,471
fondo canale	1111	46°11'13.0531	10°07'28.4085	445,125	5115456,121	1586809,774	392,420

<b>punto Codice</b>	<b>punto Nome</b>	<b>Latitudine</b>	<b>Longitudine</b>	<b>Elev.</b>	<b>Coord. Nord (X)</b>	<b>Coord. Est (Y)</b>	<b>Quota</b>
quota	1112	46°11'12.9282	10°07'28.5233	446,109	5115452,301	1586812,289	393,404
fondo canale	1113	46°11'12.9706	10°07'28.3136	444,969	5115453,545	1586807,777	392,264
ciglio canale	1114	46°11'12.9746	10°07'28.3409	446,252	5115453,678	1586808,359	393,547
ciglio canale	1115	46°11'12.9223	10°07'28.2837	446,262	5115452,046	1586807,157	393,556
ciglio canale	1116	46°11'12.8800	10°07'28.2534	446,376	5115450,730	1586806,525	393,671
ciglio canale	1117	46°11'12.8325	10°07'28.2325	446,343	5115449,259	1586806,098	393,637
ciglio canale	1118	46°11'12.7876	10°07'28.2299	446,373	5115447,874	1586806,062	393,668
ciglio canale	1119	46°11'11.7664	10°07'28.5658	446,637	5115416,456	1586813,710	393,932
ciglio canale	1120	46°11'11.7836	10°07'28.5187	446,238	5115416,972	1586812,693	393,533
fondo canale	1121	46°11'11.7888	10°07'28.5014	445,227	5115417,128	1586812,319	392,521
fondo canale	1122	46°11'11.7885	10°07'28.5029	445,406	5115417,117	1586812,351	392,700
Ciglio Scarpata	1123	46°11'11.7353	10°07'28.6277	446,759	5115415,515	1586815,050	394,054
Base Scarpata	1124	46°11'11.7310	10°07'28.6785	446,307	5115415,398	1586816,142	393,601
quota	1125	46°11'11.7927	10°07'29.0454	446,163	5115417,414	1586823,980	393,458
ciglio canale	1126	46°11'10.5021	10°07'28.5986	445,712	5115377,441	1586814,967	393,007
fondo canale	1127	46°11'10.4948	10°07'28.5753	444,788	5115377,209	1586814,469	392,082
quota	1128	46°11'10.8267	10°07'29.0695	446,243	5115387,605	1586824,920	393,537
ciglio canale	1129	46°11'13.7256	10°07'29.2850	446,300	5115477,146	1586828,270	393,595
ciglio canale	1130	46°11'15.7997	10°07'31.8879	446,695	5115541,952	1586883,160	393,989
ciglio canale	1131	46°11'15.8370	10°07'31.9370	446,718	5115543,119	1586884,195	394,012
ciglio canale	1132	46°11'15.8286	10°07'31.8306	446,168	5115542,827	1586881,919	393,462
ciglio canale	1133	46°11'15.8675	10°07'31.8818	446,724	5115544,043	1586883,000	394,019
cigli canale	1134	46°11'15.9855	10°07'32.0344	446,733	5115547,732	1586886,219	394,027
ciglio canale	1135	46°11'15.9140	10°07'32.0027	446,598	5115545,515	1586885,572	393,892
ciglio canale	1136	46°11'16.4668	10°07'32.7236	446,759	5115562,797	1586900,783	394,054
ciglio canale	1137	46°11'16.4963	10°07'32.6809	446,825	5115563,696	1586899,855	394,120
fondo canale	1138	46°11'16.4970	10°07'32.6831	446,152	5115563,718	1586899,902	393,446
fondo canale	1139	46°11'16.4763	10°07'32.7304	446,146	5115563,093	1586900,924	393,440
fondo canale	1140	46°11'16.1198	10°07'32.2080	446,072	5115551,931	1586889,883	393,366
fondo canale	1141	46°11'16.0984	10°07'32.2542	446,073	5115551,284	1586890,882	393,368
fondo canale	1142	46°11'15.8690	10°07'31.8911	445,989	5115544,094	1586883,198	393,284
fondo canale	1143	46°11'15.8448	10°07'31.9345	446,004	5115543,360	1586884,140	393,298
fondo canale	1144	46°11'15.7995	10°07'31.8813	445,370	5115541,946	1586883,019	392,664
fondo canale	1145	46°11'15.8234	10°07'31.8398	445,367	5115542,671	1586882,119	392,662
quota	1146	46°11'14.9976	10°07'29.4057	445,924	5115516,441	1586830,301	393,218
quota	1147	46°11'15.9588	10°07'30.6190	445,924	5115546,479	1586855,890	393,218
quota	1148	46°11'18.9685	10°07'30.8495	446,729	5115639,441	1586859,513	394,023
quota	1149	46°11'17.3537	10°07'28.8559	446,626	5115588,995	1586817,483	393,920
quota	1150	46°11'16.3069	10°07'27.3019	446,171	5115556,213	1586784,629	393,466
ciglio canale	1151	46°11'15.6345	10°07'26.1246	445,675	5115535,104	1586759,686	392,969
fondo canale	1152	46°11'15.6354	10°07'26.1136	445,220	5115535,127	1586759,450	392,514
fondo canale	1153	46°11'16.7160	10°07'25.1852	445,038	5115568,198	1586739,074	392,333
ciglio canale	1154	46°11'16.7076	10°07'25.1932	445,912	5115567,941	1586739,250	393,207
quota	1155	46°11'18.2358	10°07'25.9224	446,096	5115615,329	1586754,213	393,390
quota	1156	46°11'19.1547	10°07'26.1779	446,391	5115643,770	1586759,290	393,686
quota	1157	46°11'20.6124	10°07'28.8622	446,704	5115689,576	1586816,193	393,998
quota	1158	46°11'21.2189	10°07'28.1157	446,961	5115708,070	1586799,924	394,256
quota	1159	46°11'19.9143	10°07'25.7979	446,440	5115667,101	1586750,810	393,735
quota	1160	46°11'19.2117	10°07'24.5062	445,971	5115645,021	1586723,428	393,266
quota	1161	46°11'19.8308	10°07'23.7378	446,008	5115663,898	1586706,687	393,303
ciglio canale	1162	46°11'19.6620	10°07'23.3368	445,956	5115658,564	1586698,164	393,250
pelo acqua	1163	46°11'19.6563	10°07'23.3182	445,649	5115658,383	1586697,767	392,943
fondo canale	1164	46°11'19.6496	10°07'23.2859	445,332	5115658,166	1586697,079	392,626
fondo canale	1165	46°11'19.6949	10°07'23.2813	445,443	5115659,563	1586696,959	392,737
spalla tombino	1166	46°11'19.7400	10°07'23.3006	446,024	5115660,960	1586697,354	393,319
spalla tombino	1167	46°11'19.6618	10°07'23.2444	446,114	5115658,532	1586696,183	393,409
spalla tombino	1168	46°11'19.8778	10°07'23.1484	446,336	5115665,168	1586694,031	393,630
fondo canale	1169	46°11'19.9115	10°07'23.1460	445,401	5115666,206	1586693,965	392,695
ciglio canale	1170	46°11'20.0195	10°07'23.2299	446,279	5115669,567	1586695,715	393,573
quota tombino	1171	46°11'19.9012	10°07'23.1825	447,156	5115665,901	1586694,751	394,450

punto Codice	punto Nome	Latitudine	Longitudine	Elev.	Coord. Nord (X)	Coord. Est (Y)	Quota
quota tombino	1172	46°11'19.6995	10°07'23.2525	446,665	5115659,696	1586696,340	393,960
quota tombino	1173	46°11'19.9054	10°07'23.1803	446,385	5115666,031	1586694,703	393,680
quota tombino	1174	46°11'19.7122	10°07'23.2741	446,304	5115660,097	1586696,797	393,598
scarp canale	1175	46°11'19.9435	10°07'23.2056	446,084	5115667,213	1586695,228	393,379
scarp canale	1176	46°11'19.6254	10°07'23.2583	445,623	5115657,411	1586696,498	392,918
muro	1177	46°11'19.6214	10°07'23.2444	447,023	5115657,285	1586696,201	394,318
muro	1178	46°11'19.5632	10°07'23.2599	447,044	5115655,493	1586696,558	394,339
muro	1179	46°11'19.5127	10°07'23.2834	447,051	5115653,939	1586697,084	394,346
igm	019802	46°12'36.6466	10°08'45.4416	470,746	5118059,867	1588423,865	418,040
igm	19803	46°12'36.6467	10°08'45.4418	470,736	5118059,869	1588423,869	418,030
ciglio strada	1180	46°13'08.4930	10°11'08.0036	566,552	5119087,693	1591463,982	513,846
muro	1181	46°13'08.4834	10°11'08.0194	566,288	5119087,403	1591464,324	513,583
ciglio strada	1182	46°13'08.6303	10°11'07.7459	566,529	5119091,849	1591458,397	513,824
ciglio strada	1183	46°13'07.4837	10°11'06.3390	564,051	5119056,010	1591428,782	511,345
ciglio strada	1184	46°13'07.2394	10°11'06.6149	564,225	5119048,556	1591434,808	511,520
muro	1185	46°13'07.2361	10°11'06.6255	564,050	5119048,460	1591435,034	511,345
muro	1186	46°13'06.7448	10°11'06.0772	563,173	5119033,119	1591423,515	510,468
Palo Enel	1187	46°13'05.9993	10°11'05.2930	562,474	5119009,860	1591407,057	509,769
muro	1188	46°13'05.9038	10°11'05.1394	561,592	5119006,863	1591403,812	508,887
ciglio strada	1189	46°13'05.9115	10°11'05.1254	561,700	5119007,095	1591403,508	508,995
ciglio strada	1190	46°13'06.0607	10°11'04.8722	561,671	5119011,620	1591398,014	508,966
muro	1191	46°13'05.7943	10°11'05.2856	561,967	5119003,530	1591406,994	509,262
muro	1192	46°13'05.8498	10°11'05.4547	563,067	5119005,297	1591410,590	510,362
muro	1193	46°13'05.9691	10°11'05.7994	563,593	5119009,087	1591417,921	510,888
muro	1194	46°13'06.1073	10°11'06.1456	564,039	5119013,464	1591425,275	511,333
muro	1195	46°13'06.2103	10°11'06.3632	564,282	5119016,713	1591429,888	511,576
muro	1196	46°13'06.3435	10°11'06.4865	564,588	5119020,865	1591432,468	511,883
quota	1197	46°13'06.2299	10°11'05.9212	563,496	5119017,178	1591420,409	510,791
muro	1198	46°13'05.5271	10°11'05.7511	563,406	5118995,432	1591417,089	510,701
muro	1199	46°13'05.4390	10°11'05.9760	564,067	5118992,785	1591421,949	511,362
muro	1200	46°13'05.4315	10°11'06.3612	565,191	5118992,677	1591430,205	512,486
muro	1201	46°13'05.5171	10°11'06.4810	565,557	5118995,357	1591432,731	512,852
muro	1202	46°13'05.5979	10°11'06.8338	566,087	5118997,962	1591440,254	513,381
muro	1203	46°13'05.6360	10°11'07.0478	566,677	5118999,208	1591444,821	513,972
muro	1204	46°13'05.6559	10°11'07.0766	566,751	5118999,831	1591445,429	514,045
muro	1205	46°13'05.8212	10°11'07.2115	567,532	5119004,975	1591448,244	514,826
muro	1206	46°13'05.8125	10°11'07.3510	567,765	5119004,751	1591451,236	515,059
muro	1207	46°13'05.7110	10°11'07.2580	567,241	5119001,590	1591449,290	514,536
quota	1208	46°13'06.3954	10°11'07.7414	568,721	5119022,869	1591459,330	516,015
muro	1209	46°13'05.3940	10°11'05.6587	563,369	5118991,293	1591415,171	510,664
casotto	1210	46°13'05.3728	10°11'05.6833	563,907	5118990,648	1591415,708	511,201
Palo Enel	1211	46°13'05.5329	10°11'05.3864	562,533	5118995,492	1591409,274	509,828
muro	1212	46°13'05.5429	10°11'05.3512	562,391	5118995,790	1591408,515	509,686
griglia	1213	46°13'05.5427	10°11'05.3653	562,446	5118995,790	1591408,816	509,740
griglia	1214	46°13'05.5479	10°11'05.3494	562,382	5118995,944	1591408,474	509,676
griglia	1215	46°13'05.6734	10°11'05.4800	562,621	5118999,861	1591411,215	509,915
griglia	1216	46°13'05.6643	10°11'05.4958	562,641	5118999,584	1591411,557	509,936
muro	1217	46°13'05.5209	10°11'05.1153	561,600	5118995,035	1591403,471	508,894
muro	1218	46°13'05.4760	10°11'04.6855	560,603	5118993,514	1591394,282	507,898
muro	1219	46°13'05.2383	10°11'04.3919	559,968	5118986,081	1591388,103	507,263
Cordolo	1220	46°13'05.6391	10°11'04.8790	561,067	5118998,608	1591398,353	508,362
Cordolo	1221	46°13'05.6431	10°11'04.9028	561,160	5118998,740	1591398,861	508,454
Cordolo	1222	46°13'05.6348	10°11'04.8995	561,119	5118998,483	1591398,794	508,413
Cordolo	1223	46°13'05.6314	10°11'04.8927	561,103	5118998,376	1591398,651	508,397
Cordolo	1224	46°13'05.5369	10°11'04.7831	560,828	5118995,422	1591396,346	508,123
Cordolo	1225	46°13'05.5466	10°11'04.7708	560,822	5118995,719	1591396,078	508,117
griglia	1226	46°13'05.5202	10°11'04.7821	560,767	5118994,908	1591396,332	508,061
griglia	1227	46°13'05.5087	10°11'04.7990	560,764	5118994,557	1591396,700	508,058
griglia	1228	46°13'05.5192	10°11'04.8231	560,788	5118994,890	1591397,212	508,082
griglia	1229	46°13'05.5310	10°11'04.8096	560,769	5118995,249	1591396,916	508,063

punto Codice	punto Nome	Latitudine	Longitudine	Elev.	Coord. Nord (X)	Coord. Est (Y)	Quota
Pozzetto	1230	46°13'05.7779	10°11'05.1326	561,565	5119002,975	1591403,723	508,859
Pozzetto	1231	46°13'05.7891	10°11'05.1147	561,523	5119003,313	1591403,335	508,818
Pozzetto	1232	46°13'05.7750	10°11'05.0994	561,502	5119002,874	1591403,013	508,796
Pozzetto	1233	46°13'05.7661	10°11'05.1205	561,576	5119002,607	1591403,469	508,870
ciglio strada	1234	46°13'05.0976	10°11'04.2151	559,832	5118981,683	1591384,380	507,126
muro	1235	46°13'04.8483	10°11'03.9644	559,121	5118973,907	1591379,123	506,416
griglia	1236	46°13'04.8571	10°11'03.9690	559,066	5118974,182	1591379,217	506,361
griglia	1237	46°13'04.8607	10°11'03.9613	559,050	5118974,290	1591379,051	506,344
griglia	1238	46°13'04.8535	10°11'03.9539	559,064	5118974,066	1591378,895	506,359
griglia	1239	46°13'04.8501	10°11'03.9624	559,051	5118973,963	1591379,079	506,345
cancello	1240	46°13'04.8338	10°11'03.9697	559,072	5118973,463	1591379,243	506,366
cancello	1241	46°13'04.6872	10°11'03.8030	558,982	5118968,883	1591375,739	506,276
Recinzione	1242	46°13'04.5298	10°11'03.6244	558,436	5118963,969	1591371,985	505,730
Spigolo	1243	46°13'02.9423	10°11'01.8457	553,968	5118914,402	1591334,609	501,262
ciglio strada	1244	46°13'02.9270	10°11'01.8066	553,881	5118913,919	1591333,777	501,175
ciglio strada	1245	46°13'01.8906	10°11'00.6763	550,379	5118881,566	1591310,038	497,674
muro	1246	46°13'01.6950	10°11'00.4742	549,552	5118875,466	1591305,799	496,846
Palo Enel	1247	46°13'01.4367	10°11'00.2224	548,900	5118867,413	1591300,522	496,194
Spigolo	1248	46°13'01.0280	10°10'59.7412	547,406	5118854,646	1591290,402	494,700
Spigolo	1249	46°13'01.0047	10°10'59.7756	548,044	5118853,936	1591291,148	495,339
cancello	1250	46°13'00.9874	10°10'59.7621	547,395	5118853,397	1591290,868	494,690
cancello	1251	46°13'00.8630	10°10'59.6326	547,305	5118849,516	1591288,150	494,599
Spigolo	1252	46°13'00.8586	10°10'59.5531	547,036	5118849,356	1591286,449	494,331
Recinzione	1253	46°13'00.1346	10°10'58.7594	544,615	5118826,756	1591269,777	491,909
ciglio strada	1254	46°13'00.1300	10°10'58.7299	544,784	5118826,606	1591269,146	492,079
Palo Enel	1255	46°12'59.9042	10°10'58.5194	544,193	5118819,568	1591264,741	491,487
ciglio strada	1256	46°12'59.6903	10°10'57.8185	542,826	5118812,743	1591249,821	490,121
Ciglio Scarpata	1257	46°12'59.7015	10°10'57.7747	542,594	5118813,075	1591248,878	489,888
Spigolo	1258	46°12'59.8673	10°10'57.8366	542,984	5118818,210	1591250,127	490,279
cancello	1259	46°13'00.0546	10°10'57.9241	543,227	5118824,020	1591251,917	490,521
cancello	1260	46°13'00.0508	10°10'58.0382	543,279	5118823,938	1591254,364	490,573
ciglio strada	1261	46°13'00.0141	10°10'58.1772	543,892	5118822,851	1591257,358	491,187
ciglio strada	1262	46°13'00.9568	10°10'59.2256	546,983	5118852,284	1591279,386	494,277
ciglio strada	1263	46°13'01.3786	10°10'59.6912	548,434	5118865,450	1591289,167	495,729
Spigolo	1264	46°13'01.0041	10°10'59.0501	546,802	5118853,687	1591275,604	494,096
Spigolo	1265	46°13'01.0786	10°10'59.0056	546,761	5118855,973	1591274,616	494,056
Spigolo	1266	46°13'01.1658	10°10'59.1410	547,064	5118858,707	1591277,478	494,358
Spigolo	1267	46°13'01.1085	10°10'59.0723	546,953	5118856,916	1591276,033	494,247
muro	1268	46°13'01.3131	10°10'59.2264	547,618	5118863,279	1591279,239	494,912
muro	1269	46°13'01.4148	10°10'59.2732	547,650	5118866,434	1591280,196	494,945
muro	1270	46°13'01.4193	10°10'59.2715	546,913	5118866,571	1591280,158	494,208
muro	1271	46°13'01.3366	10°10'59.5395	547,851	5118864,104	1591285,937	495,146
Spigolo	1272	46°13'01.4076	10°10'59.6250	548,265	5118866,324	1591287,736	495,560
Spigolo	1273	46°13'02.3615	10°11'00.6543	550,792	5118896,096	1591309,349	498,087
Ciglio Scarpata	1274	46°13'02.3436	10°11'00.7223	551,426	5118895,565	1591310,814	498,720
ciglio strada	1275	46°13'02.4424	10°11'00.8668	551,868	5118898,661	1591313,865	499,163
Base Scarpata	1276	46°13'02.4476	10°11'00.7080	550,843	5118898,769	1591310,460	498,138
Base Scarpata	1277	46°13'02.9565	10°11'01.2382	552,078	5118914,647	1591321,585	499,373
Base Scarpata	1278	46°13'03.3818	10°11'01.7002	553,383	5118927,920	1591331,290	500,677
muro	1279	46°13'03.3895	10°11'01.7296	553,495	5118928,167	1591331,916	500,790
muro	1280	46°13'03.6991	10°11'01.5994	553,748	5118937,681	1591328,983	501,043
Base Scarpata	1281	46°13'03.7470	10°11'01.4518	553,293	5118939,114	1591325,799	500,588
Base Scarpata	1282	46°13'03.7851	10°11'00.9586	552,770	5118940,132	1591315,214	500,064
stradina	1283	46°13'03.8431	10°11'00.9192	552,988	5118941,908	1591314,344	500,283
Palo Telecom	1284	46°13'03.7980	10°11'00.7705	552,549	5118940,471	1591311,179	499,844
stradina	1285	46°13'03.8395	10°11'01.8058	555,379	5118942,081	1591333,341	502,674
muro	1286	46°13'03.9305	10°11'01.7973	555,295	5118944,886	1591333,116	502,589
stradina	1287	46°13'03.8149	10°11'02.2301	555,951	5118941,457	1591342,443	503,246
Spigolo	1288	46°13'03.8918	10°11'02.4424	556,190	5118943,899	1591346,955	503,484
ciglio strada	1289	46°13'04.4889	10°11'03.1127	557,963	5118962,542	1591361,041	505,257

punto Codice	punto Nome	Latitudine	Longitudine	Elev.	Coord. Nord (X)	Coord. Est (Y)	Quota
Spigolo	1290	46°13'04.3563	10°11'02.9438	557,684	5118958,395	1591357,483	504,979
quota	1291	46°13'04.6505	10°11'02.8875	558,025	5118967,458	1591356,141	505,319
quota	1292	46°13'04.9468	10°11'02.4306	557,188	5118976,459	1591346,216	504,483
rampa	1293	46°13'04.6772	10°11'03.1167	558,400	5118968,356	1591361,040	505,695
rampa	1294	46°13'04.8394	10°11'02.8130	557,653	5118973,266	1591354,458	504,948
rampa	1295	46°13'04.8267	10°11'03.1442	558,457	5118972,980	1591361,560	505,751
muretto	1296	46°13'04.8062	10°11'03.4243	558,682	5118972,437	1591367,571	505,976
ciglio strada	1297	46°13'04.8457	10°11'03.5074	558,853	5118973,682	1591369,332	506,147
ciglio strada	1298	46°13'05.5427	10°11'04.2852	560,544	5118995,444	1591385,676	507,838
muretto	1299	46°13'05.4025	10°11'04.0963	560,211	5118991,055	1591381,693	507,505
muretto	1300	46°13'05.4416	10°11'03.6722	559,401	5118992,127	1591372,589	506,695
muretto	1301	46°13'05.5423	10°11'02.6087	557,334	5118994,894	1591349,757	504,629
Palo Telecom	1302	46°13'05.5565	10°11'02.4946	557,163	5118995,298	1591347,307	504,458
casottino	1303	46°13'05.5640	10°11'02.3916	557,279	5118995,495	1591345,096	504,574
casottino	1304	46°13'05.5822	10°11'02.2256	557,171	5118996,003	1591341,532	504,466
muro	1305	46°13'05.5438	10°11'02.1709	556,540	5118994,801	1591340,377	503,835
muro	1306	46°13'05.5708	10°11'01.9613	555,787	5118995,566	1591335,875	503,082
muro	1307	46°13'05.5574	10°11'01.9620	554,873	5118995,154	1591335,896	502,167
quota	1308	46°13'06.1052	10°11'02.9202	558,103	5119012,368	1591356,173	505,397
quota	1309	46°13'05.8956	10°11'03.8559	559,903	5119006,199	1591376,316	507,197
quota	1310	46°13'06.5275	10°11'04.5730	561,053	5119025,930	1591391,387	508,347
quota	1311	46°13'07.0104	10°11'03.6632	559,864	5119040,543	1591371,673	507,158
Palo Telecom	1312	46°13'06.5422	10°11'03.5641	559,375	5119026,063	1591369,767	506,669
muro	1313	46°13'06.8167	10°11'03.1421	558,951	5119034,400	1591360,598	506,246
muro	1314	46°13'07.1868	10°11'03.6787	559,558	5119045,994	1591371,925	506,852
muro	1315	46°13'07.2711	10°11'03.8305	559,722	5119048,645	1591375,138	507,016
muro	1316	46°13'07.3358	10°11'03.9830	560,060	5119050,690	1591378,376	507,354
Spigolo	1317	46°13'07.4540	10°11'04.2435	560,742	5119054,421	1591383,901	508,036
Spigolo	1318	46°13'06.7494	10°11'05.5767	562,976	5119033,100	1591412,790	510,271
ciglio strada	1319	46°13'06.7309	10°11'05.6258	563,003	5119032,544	1591413,851	510,298
quota	1320	46°13'07.1497	10°11'06.8184	564,797	5119045,855	1591439,208	512,091
muro	1321	46°13'06.9593	10°11'07.0959	565,506	5119040,065	1591445,241	512,800
muro	1322	46°13'04.8876	10°11'04.1965	561,157	5118975,195	1591384,077	508,451
muro	1323	46°13'04.9933	10°11'04.3052	561,795	5118978,492	1591386,359	509,089
muro	1324	46°13'05.0481	10°11'04.3745	562,116	5118980,207	1591387,817	509,411
muro	1325	46°13'05.1164	10°11'04.4948	562,481	5118982,352	1591390,364	509,776
Cordolo	1326	46°13'05.2600	10°11'04.4513	562,686	5118986,771	1591389,365	509,980
Palo Enel	1327	46°13'05.2676	10°11'04.4566	562,726	5118987,006	1591389,474	510,021
Cordolo	1328	46°13'05.2232	10°11'04.5308	561,601	5118985,661	1591391,084	508,895
Cordolo	1329	46°13'05.2092	10°11'04.7183	562,057	5118985,290	1591395,109	509,352
Cordolo	1330	46°13'05.1764	10°11'04.9118	562,500	5118984,338	1591399,269	509,794
Cordolo	1331	46°13'05.1245	10°11'05.1275	562,979	5118982,804	1591403,916	510,274
Cordolo	1332	46°13'05.0869	10°11'05.2430	563,299	5118981,680	1591406,406	510,593
Cordolo	1333	46°13'05.0829	10°11'05.3275	563,596	5118981,585	1591408,219	510,891
muro	1334	46°13'03.7305	10°11'04.8274	562,374	5118939,683	1591398,128	509,669
muro	1335	46°13'03.7839	10°11'04.6089	561,784	5118941,260	1591393,423	509,079
muro	1336	46°13'03.8963	10°11'04.2236	560,505	5118944,607	1591385,116	507,800
muro	1337	46°13'03.9190	10°11'04.0683	560,100	5118945,260	1591381,777	507,395
muro	1338	46°13'03.9126	10°11'03.7787	559,233	5118944,969	1591375,576	506,527
muro	1339	46°13'03.9226	10°11'03.3009	557,931	5118945,125	1591365,333	505,225
ciglio strada	1340	46°13'03.9376	10°11'02.9325	556,834	5118945,468	1591357,434	504,128
Spigolo	1341	46°13'03.8513	10°11'02.9891	557,098	5118942,822	1591358,687	504,392
Spigolo	1342	46°13'03.9808	10°11'03.0106	557,022	5118946,829	1591359,089	504,316
Pozzetto	1343	46°13'03.9771	10°11'03.2186	557,469	5118946,779	1591363,545	504,763
Pozzetto	1344	46°13'03.9670	10°11'03.2375	557,513	5118946,476	1591363,956	504,807
Pozzetto	1345	46°13'03.9805	10°11'03.2539	557,527	5118946,895	1591364,301	504,821
Pozzetto	1346	46°13'03.9919	10°11'03.2358	557,474	5118947,241	1591363,908	504,769
Pozzetto	1347	46°13'04.0429	10°11'03.2543	557,534	5118948,822	1591364,280	504,829
Pozzetto	1348	46°13'04.0446	10°11'03.2704	557,598	5118948,879	1591364,625	504,892
Pozzetto	1349	46°13'04.0347	10°11'03.2701	557,581	5118948,575	1591364,623	504,875



<b>punto Codice</b>	<b>punto Nome</b>	<b>Latitudine</b>	<b>Longitudine</b>	<b>Elev.</b>	<b>Coord. Nord (X)</b>	<b>Coord. Est (Y)</b>	<b>Quota</b>
Pozzetto	1350	46°13'04.0352	10°11'03.2542	557,522	5118948,585	1591364,283	504,817
Pozzetto	1351	46°13'04.1176	10°11'03.7486	558,775	5118951,286	1591374,836	506,069
Pozzetto	1352	46°13'04.1117	10°11'03.7671	558,746	5118951,110	1591375,235	506,041
Pozzetto	1353	46°13'04.1172	10°11'03.7866	558,770	5118951,286	1591375,651	506,064
Pozzetto	1354	46°13'03.8689	10°11'03.0945	557,326	5118943,400	1591360,936	504,621
Pozzetto	1355	46°13'03.8933	10°11'03.0954	557,358	5118944,155	1591360,945	504,652
Pozzetto	1356	46°13'03.8933	10°11'03.1262	557,401	5118944,164	1591361,605	504,695
Pozzetto	1357	46°13'03.8670	10°11'03.1235	557,376	5118943,352	1591361,559	504,671
Pozzetto	1358	46°13'03.8865	10°11'03.2071	557,644	5118943,980	1591363,340	504,938
Pozzetto	1359	46°13'03.8861	10°11'03.2215	557,684	5118943,971	1591363,650	504,979
Pozzetto	1360	46°13'03.8866	10°11'03.1968	557,605	5118943,980	1591363,120	504,899
Pozzetto	1361	46°13'03.8223	10°11'03.0619	557,040	5118941,953	1591360,259	504,335
Pozzetto	1362	46°13'03.8125	10°11'03.0836	557,053	5118941,655	1591360,730	504,348
Pozzetto	1363	46°13'03.7974	10°11'03.0733	557,053	5118941,186	1591360,517	504,348
Pozzetto	1364	46°13'03.8082	10°11'03.0505	557,047	5118941,514	1591360,022	504,342
Pozzetto	1365	46°13'03.7889	10°11'03.0296	556,831	5118940,912	1591359,584	504,126
Pozzetto	1366	46°13'03.7842	10°11'03.0420	556,840	5118940,769	1591359,851	504,135
Pozzetto	1367	46°13'03.7952	10°11'03.0207	556,817	5118941,104	1591359,390	504,111
muro	1368	46°13'03.8256	10°11'03.5751	558,700	5118942,219	1591371,255	505,995
muro	1369	46°13'03.8184	10°11'04.0140	560,079	5118942,136	1591380,661	507,373
muro	1370	46°13'03.8101	10°11'04.1287	560,409	5118941,916	1591383,122	507,704
muro	1371	46°13'03.8045	10°11'04.1626	560,547	5118941,755	1591383,852	507,842
muro	1372	46°13'03.7724	10°11'04.2568	560,819	5118940,793	1591385,883	508,114
muro	1373	46°13'03.7082	10°11'04.4783	561,551	5118938,882	1591390,660	508,846
muro	1374	46°13'03.6669	10°11'04.1710	561,114	5118937,512	1591384,094	508,408
muro	1375	46°13'03.4956	10°11'04.2238	561,287	5118932,240	1591385,303	508,582
muro	1376	46°13'03.3935	10°11'04.2822	561,360	5118929,107	1591386,603	508,654
muro	1377	46°13'03.2308	10°11'04.3901	561,477	5118924,119	1591388,989	508,771
muro	1378	46°13'03.0893	10°11'04.4860	561,533	5118919,784	1591391,109	508,828
muro	1379	46°13'02.8836	10°11'04.6202	561,579	5118913,476	1591394,079	508,874
muro	1380	46°13'02.6705	10°11'04.7108	561,494	5118906,928	1591396,117	508,788
muro	1381	46°13'02.3204	10°11'04.8626	561,404	5118896,172	1591399,532	508,699
muro	1382	46°13'02.0292	10°11'04.9706	561,303	5118887,219	1591401,980	508,598
muro	1383	46°13'01.8235	10°11'05.0454	561,180	5118880,894	1591403,678	508,475
muro	1384	46°13'01.9297	10°11'05.4374	561,976	5118884,298	1591412,027	509,271
casotto	1385	46°13'01.7817	10°11'05.6033	562,847	5118879,781	1591415,650	510,142
casotto	1386	46°13'01.5530	10°11'05.7596	562,965	5118872,773	1591419,104	510,259
casotto	1387	46°13'01.7148	10°11'05.4102	561,938	5118877,656	1591411,544	509,232
quota	1388	46°13'01.7338	10°11'05.2579	560,447	5118878,192	1591408,271	507,741
quota	1389	46°13'01.5344	10°11'04.5260	557,601	5118871,804	1591392,684	504,895
quota	1390	46°13'01.4309	10°11'03.7542	555,887	5118868,364	1591376,193	503,182
quota	1391	46°13'02.7505	10°11'02.9780	555,211	5118908,844	1591358,956	502,505
quota	1392	46°13'03.6464	10°11'03.8991	558,352	5118936,789	1591378,277	505,646
quota	1393	46°13'03.1447	10°11'04.1726	557,754	5118921,393	1591384,368	505,048
muro	1394	46°13'02.9212	10°11'01.8586	554,667	5118913,754	1591334,895	501,962
muro	1395	46°13'02.7574	10°11'01.8933	553,973	5118908,710	1591335,714	501,267
muro	1396	46°13'02.7505	10°11'01.8827	552,918	5118908,494	1591335,489	500,212
Palo Enel	1397	46°13'02.5802	10°11'02.0053	554,321	5118903,276	1591338,195	501,615
muro	1398	46°13'02.2465	10°11'02.0400	553,926	5118892,987	1591339,092	501,221
muro	1399	46°13'02.0077	10°11'02.0957	553,993	5118885,635	1591340,395	501,287
muro	1400	46°13'02.0075	10°11'02.0830	552,837	5118885,627	1591340,124	500,132
muro	1401	46°13'01.4401	10°11'02.2874	554,047	5118868,179	1591344,765	501,341
muro	1402	46°13'01.4381	10°11'02.2781	552,893	5118868,112	1591344,566	500,188
muro	1403	46°13'01.2626	10°11'02.3683	554,263	5118862,727	1591346,578	501,558
muro	1404	46°13'01.2592	10°11'02.3527	552,723	5118862,617	1591346,246	500,018
muro	1405	46°13'00.9473	10°11'02.4181	554,288	5118853,009	1591347,791	501,582
muro	1406	46°13'00.7890	10°11'02.3798	554,225	5118848,112	1591347,043	501,519
muro	1407	46°13'00.5581	10°11'02.3034	554,065	5118840,960	1591345,514	501,359
muro	1408	46°13'00.5638	10°11'02.2893	552,903	5118841,131	1591345,209	500,197
muro	1409	46°13'00.3490	10°11'02.3506	553,913	5118834,520	1591346,621	501,207

punto Codice	punto Nome	Latitudine	Longitudine	Elev.	Coord. Nord (X)	Coord. Est (Y)	Quota
muro	1410	46°12'59.7903	10°11'02.4674	553,533	5118817,315	1591349,381	500,827
muro	1411	46°12'59.7972	10°11'02.4451	552,086	5118817,522	1591348,900	499,381
muro	1412	46°12'58.8866	10°11'02.6490	553,384	5118789,480	1591353,688	500,679
muro	1413	46°12'57.3586	10°11'02.1794	549,821	5118742,169	1591344,330	497,116
muro	1414	46°12'57.3763	10°11'02.3518	550,302	5118742,769	1591348,015	497,596
muro	1415	46°12'57.4453	10°11'02.6676	551,278	5118744,999	1591354,749	498,573
muro	1416	46°12'57.4748	10°11'02.7436	551,474	5118745,935	1591356,365	498,768
Pozzetto	1417	46°12'57.5128	10°11'03.0075	552,222	5118747,194	1591362,002	499,517
muro	1418	46°12'57.4298	10°11'03.1705	552,402	5118744,682	1591365,532	499,697
muro	1419	46°12'57.5078	10°11'03.1365	552,408	5118747,079	1591364,767	499,702
stradina	1420	46°12'57.6609	10°11'04.0391	554,102	5118752,093	1591384,036	501,396
muro	1421	46°12'57.6354	10°11'03.8837	554,089	5118751,257	1591380,719	501,383
muro	1422	46°12'58.2583	10°11'03.6654	554,091	5118770,412	1591375,755	501,386
muro	1423	46°12'57.7477	10°11'04.7997	555,968	5118755,015	1591400,291	503,262
stradina	1424	46°12'57.8366	10°11'04.8692	556,016	5118757,781	1591401,741	503,310
stradina	1425	46°12'57.9329	10°11'05.3438	557,324	5118760,906	1591411,865	504,618
stradina	1426	46°12'57.8727	10°11'05.3886	557,340	5118759,063	1591412,853	504,635
stradina	1427	46°12'57.9959	10°11'05.9199	558,581	5118763,035	1591424,178	505,876
stradina	1428	46°12'58.0696	10°11'05.9260	558,681	5118765,312	1591424,276	505,975
muro	1429	46°12'58.0093	10°11'06.0040	558,984	5118763,477	1591425,975	506,278
muro	1430	46°12'58.0255	10°11'06.1879	559,602	5118764,034	1591429,907	506,896
muro	1431	46°12'58.0480	10°11'06.3630	560,365	5118764,785	1591433,649	507,659
muro	1432	46°12'58.0522	10°11'06.5646	561,235	5118764,978	1591437,965	508,529
muro	1433	46°12'58.0481	10°11'06.7325	561,969	5118764,907	1591441,564	509,263
muro	1434	46°12'58.0329	10°11'06.7428	561,992	5118764,441	1591441,794	509,286
muro	1435	46°12'58.0300	10°11'06.9163	562,963	5118764,407	1591445,511	510,258
muro	1436	46°12'58.0004	10°11'07.0874	563,951	5118763,549	1591449,191	511,246
muro	1437	46°12'57.9463	10°11'07.2715	564,898	5118761,936	1591453,161	512,192
ciglio strada	1438	46°12'57.9128	10°11'07.2735	564,746	5118760,905	1591453,218	512,041
ciglio strada	1439	46°12'57.7719	10°11'07.4769	564,647	5118756,620	1591457,641	511,941
ciglio strada	1440	46°12'56.6194	10°11'06.2258	560,822	5118720,649	1591431,368	508,116
ciglio strada	1441	46°12'56.7175	10°11'05.9877	560,851	5118723,598	1591426,222	508,146
Ciglio Scarpata	1442	46°12'56.7293	10°11'05.9052	560,569	5118723,938	1591424,449	507,863
Ciglio Scarpata	1443	46°12'56.4885	10°11'05.6499	559,943	5118716,424	1591419,088	507,237
traliccio	1444	46°12'56.7733	10°11'07.0078	562,358	5118725,648	1591448,052	509,653
traliccio	1445	46°12'56.8404	10°11'06.9194	562,459	5118727,692	1591446,126	509,753
muro	1446	46°12'58.5373	10°11'04.9564	557,201	5118779,437	1591403,286	504,496
muro	1447	46°12'58.6706	10°11'04.9099	557,488	5118783,536	1591402,229	504,782
quota	1448	46°12'59.7570	10°11'03.4156	554,466	5118816,590	1591369,711	501,761
quota	1449	46°13'01.0924	10°11'03.8519	555,893	5118857,946	1591378,444	503,187
quota	1450	46°13'00.1487	10°11'04.1914	555,653	5118828,929	1591386,152	502,947
Recinzione	1451	46°12'59.9680	10°11'04.1922	555,551	5118823,350	1591386,253	502,846
Recinzione	1452	46°12'59.8606	10°11'03.5622	554,809	5118819,833	1591372,805	502,103
muro	1453	46°13'01.3929	10°11'03.9017	556,590	5118867,238	1591379,373	503,885
muro	1454	46°13'01.0921	10°11'04.0225	557,235	5118857,992	1591382,100	504,529
Pozzetto	1455	46°13'02.7598	10°11'01.7668	552,938	5118908,742	1591333,002	500,233
Pozzetto	1456	46°13'02.7544	10°11'01.7785	552,937	5118908,582	1591333,256	500,232
Pozzetto	1457	46°13'02.7693	10°11'01.7562	552,955	5118909,033	1591332,771	500,249
Pozzetto	1458	46°13'02.3183	10°11'01.2667	551,822	5118894,957	1591322,490	499,116
muro	1459	46°13'03.4471	10°11'05.8970	564,965	5118931,277	1591421,174	512,260
muro	1460	46°13'03.5429	10°11'05.9233	564,946	5118934,244	1591421,693	512,241
muro	1461	46°13'03.5796	10°11'05.5600	564,114	5118935,259	1591413,894	511,408
muro	1462	46°13'03.4724	10°11'05.5384	564,219	5118931,946	1591413,480	511,513
muro	1463	46°13'03.6017	10°11'05.3398	563,563	5118935,871	1591409,166	510,857
muro	1464	46°13'03.5181	10°11'05.0814	563,135	5118933,209	1591403,668	510,429
muro	1465	46°13'03.6529	10°11'05.1301	563,095	5118937,386	1591404,649	510,390
muro	1466	46°13'03.6748	10°11'05.1222	563,053	5118938,058	1591404,470	510,347
muro	1467	46°13'03.7320	10°11'05.1373	562,864	5118939,828	1591404,767	510,158
muro	1468	46°13'03.7483	10°11'04.8721	562,585	5118940,247	1591399,078	509,880
muro	1469	46°13'03.7616	10°11'04.8772	562,701	5118940,660	1591399,180	509,995

punto Codice	punto Nome	Latitudine	Longitudine	Elev.	Coord. Nord (X)	Coord. Est (Y)	Quota
muro	1470	46°13'04.1262	10°11'04.9817	563,009	5118951,947	1591401,252	510,304
muro	1471	46°13'04.3097	10°11'05.0314	563,165	5118957,626	1591402,231	510,460
muro	1472	46°13'04.3120	10°11'05.0203	562,166	5118957,693	1591401,993	509,460
muro	1473	46°13'04.2179	10°11'05.2810	563,247	5118954,873	1591407,621	510,542
muro	1474	46°13'04.2175	10°11'05.2988	563,487	5118954,864	1591408,003	510,782
Spigolo	1475	46°13'04.1489	10°11'05.2733	564,963	5118952,741	1591407,488	512,257
Spigolo	1476	46°13'04.0931	10°11'05.6641	564,817	5118951,144	1591415,887	512,112
Spigolo	1477	46°13'03.7544	10°11'05.5669	564,738	5118940,656	1591413,961	512,032
quota	1478	46°13'03.7729	10°11'05.8428	565,169	5118941,316	1591419,864	512,463
Spigolo	1479	46°13'04.1821	10°11'05.7042	564,778	5118953,903	1591416,706	512,072
Recinzione	1480	46°13'04.1073	10°11'06.2436	565,628	5118951,767	1591428,295	512,923
Spigolo	1481	46°13'04.4281	10°11'05.2487	563,309	5118961,348	1591406,832	510,604
quota	1482	46°13'03.9535	10°11'04.5872	561,904	5118946,490	1591392,878	509,198
muro	1483	46°13'04.1009	10°11'04.4403	561,971	5118950,991	1591389,663	509,265
muro	1484	46°13'04.0870	10°11'04.5367	561,849	5118950,593	1591391,736	509,143
muro	1485	46°13'04.0395	10°11'04.7407	561,813	5118949,192	1591396,128	509,107
muro	1486	46°13'04.1015	10°11'04.5173	561,203	5118951,035	1591391,312	508,497
casotto	1487	46°13'04.1221	10°11'04.5248	561,215	5118951,674	1591391,464	508,510
Palo Enel	1488	46°13'03.9192	10°11'03.5765	558,761	5118945,106	1591371,240	506,055
Ciglio Scarpata	1489	46°13'03.2046	10°11'01.6433	554,201	5118922,433	1591330,151	501,496
Ciglio Scarpata	1490	46°13'02.6248	10°11'01.0170	552,221	5118904,336	1591317,000	499,515
Ciglio Scarpata	1491	46°13'02.1459	10°11'00.4884	550,677	5118889,387	1591305,896	497,971
Ciglio Scarpata	1492	46°13'01.8122	10°11'00.1256	549,653	5118878,972	1591298,276	496,947
Recinzione	1493	46°13'01.8425	10°11'00.1049	549,427	5118879,900	1591297,817	496,721
Recinzione	1494	46°13'02.3534	10°11'00.1443	549,968	5118895,683	1591298,427	497,263
Spigolo	1495	46°13'02.3511	10°10'59.7241	549,463	5118895,475	1591289,425	496,757
muro	1496	46°13'02.3469	10°10'59.7344	549,512	5118895,349	1591289,648	496,807
muro	1497	46°13'02.6652	10°10'59.8541	549,966	5118905,212	1591292,066	497,261
muro	1498	46°13'03.2204	10°11'00.0630	550,929	5118922,415	1591296,287	498,224
muro	1499	46°13'03.6651	10°11'00.2177	551,763	5118936,190	1591299,396	499,057
muro	1500	46°13'03.7701	10°11'00.2632	551,865	5118939,446	1591300,321	499,159
muro	1501	46°13'03.8692	10°11'00.3102	551,752	5118942,520	1591301,283	499,047
stradina	1502	46°13'03.8933	10°11'00.3296	551,337	5118943,271	1591301,687	498,632
stradina	1503	46°13'03.9816	10°11'00.3469	551,317	5118946,001	1591302,018	498,611
quota	1504	46°13'03.0775	10°11'00.6988	551,642	5118918,209	1591309,973	498,937
casotto	1505	46°13'02.2228	10°10'59.8024	549,778	5118891,540	1591291,162	497,073
casotto	1506	46°13'02.2437	10°10'59.6602	549,673	5118892,142	1591288,107	496,967
casotto	1507	46°13'02.3388	10°10'59.6953	549,628	5118895,087	1591288,815	496,922
casotto	1508	46°13'02.3327	10°10'59.8295	549,680	5118894,943	1591291,693	496,975
quota	1509	46°13'02.0514	10°10'59.9922	549,009	5118886,313	1591295,306	496,304
muro	1510	46°13'02.2380	10°10'59.6767	548,744	5118891,969	1591288,463	496,038
muro	1511	46°13'02.0020	10°10'59.5692	548,231	5118884,652	1591286,267	495,525
muro	1512	46°13'01.6995	10°10'59.4629	547,539	5118875,281	1591284,128	494,833
muro	1513	46°13'01.4741	10°10'59.3037	546,984	5118868,272	1591280,821	494,278
muro	1514	46°13'01.7145	10°10'59.4681	547,620	5118875,745	1591284,235	494,914
muro	1515	46°13'01.7658	10°10'59.4346	547,123	5118877,320	1591283,492	494,418
muro	1516	46°13'01.8233	10°10'59.3857	546,235	5118879,078	1591282,419	493,529
quota	1517	46°13'01.6203	10°10'59.0845	545,285	5118872,717	1591276,059	492,580
quota	1518	46°13'01.3634	10°10'58.2059	543,464	5118864,507	1591257,352	490,759
Spigolo	1519	46°13'01.0499	10°10'58.2104	543,533	5118854,833	1591257,592	490,828
Spigolo	1520	46°13'00.7181	10°10'57.0958	542,173	5118844,236	1591233,866	489,467
Spigolo	1521	46°13'00.7555	10°10'57.2246	542,324	5118845,430	1591236,608	489,619
quota	1522	46°13'01.9598	10°10'59.4142	546,515	5118883,299	1591282,965	493,810
quota	1523	46°13'02.4155	10°10'59.6037	547,434	5118897,425	1591286,815	494,728
quota	1524	46°13'00.7000	10°11'00.4201	548,007	5118844,738	1591305,098	495,301
muro	1525	46°13'00.5594	10°11'00.3071	547,602	5118840,363	1591302,740	494,896
muro	1526	46°13'00.5620	10°11'00.3250	547,773	5118840,447	1591303,124	495,067
Spigolo	1527	46°13'00.8551	10°11'00.0968	548,016	5118849,420	1591298,100	495,311
Spigolo	1528	46°13'00.9910	10°11'00.2483	548,777	5118853,666	1591301,282	496,072
muro	1529	46°12'59.7900	10°11'00.4816	547,485	5118816,671	1591306,834	494,779

punto Codice	punto Nome	Latitudine	Longitudine	Elev.	Coord. Nord (X)	Coord. Est (Y)	Quota
muro	1530	46°12'59.7901	10°11'00.4687	546,555	5118816,671	1591306,557	493,849
muro	1531	46°12'59.1457	10°11'00.6153	547,319	5118796,827	1591309,994	494,614
muro	1532	46°12'59.1501	10°11'00.6300	547,305	5118796,967	1591310,309	494,599
muro	1533	46°12'59.0652	10°11'00.6495	547,274	5118794,352	1591310,766	494,569
muro	1534	46°12'59.0616	10°11'00.6350	547,250	5118794,238	1591310,456	494,544
muro	1535	46°12'59.0525	10°11'00.6229	546,232	5118793,953	1591310,201	493,526
muro	1536	46°12'58.7095	10°11'00.7052	547,200	5118783,393	1591312,123	494,494
muro	1537	46°12'58.7138	10°11'00.7202	547,218	5118783,530	1591312,443	494,512
muro	1538	46°12'58.1197	10°11'00.7989	547,341	5118765,219	1591314,401	494,635
muro	1539	46°12'58.1163	10°11'00.7872	546,207	5118765,109	1591314,151	493,502
muro	1540	46°12'57.3178	10°11'00.8906	547,440	5118740,497	1591316,735	494,734
muro	1541	46°12'57.3116	10°11'00.8911	547,181	5118740,306	1591316,749	494,476
quota	1542	46°12'57.4071	10°11'00.8579	546,761	5118743,244	1591315,994	494,055
quota	1543	46°12'57.4828	10°11'01.4051	548,090	5118745,754	1591327,684	495,384
cancello	1544	46°12'57.3348	10°11'01.4668	548,252	5118741,206	1591329,074	495,546
cancello	1545	46°12'57.3425	10°11'01.6774	548,449	5118741,510	1591333,582	495,743
muretto	1546	46°12'57.3296	10°11'01.7292	549,028	5118741,130	1591334,698	496,323
muretto	1547	46°12'57.3037	10°11'01.4489	548,375	5118740,241	1591328,704	495,669
muretto	1548	46°12'57.2936	10°11'01.2597	547,961	5118739,867	1591324,655	495,255
quota	1549	46°12'58.5862	10°11'01.6405	549,139	5118779,885	1591332,218	496,433
quota	1550	46°13'00.3299	10°11'01.2893	549,516	5118833,594	1591323,890	496,810
quota	1551	46°13'01.7491	10°11'00.9962	550,331	5118877,304	1591316,958	497,625
Pozzetto	1552	46°13'01.7388	10°11'00.6279	549,956	5118876,866	1591309,072	497,251
Pozzetto	1553	46°13'01.7282	10°11'00.6147	549,924	5118876,535	1591308,793	497,218
Pozzetto	1554	46°13'01.7386	10°11'00.5953	549,949	5118876,850	1591308,372	497,244
Pozzetto	1555	46°13'01.7524	10°11'00.6116	549,979	5118877,281	1591308,715	497,274
Pozzetto	1556	46°13'02.3344	10°11'01.2852	551,689	5118895,460	1591322,880	498,983
Pozzetto	1557	46°13'02.3419	10°11'01.2644	551,673	5118895,684	1591322,431	498,967
Pozzetto	1558	46°13'02.3315	10°11'01.2527	551,648	5118895,360	1591322,185	498,943
Pozzetto	1559	46°13'02.3211	10°11'01.2726	551,654	5118895,046	1591322,616	498,948
Palo Enel	1560	46°13'02.2157	10°11'01.1329	551,258	5118891,747	1591319,670	498,553
Palo Enel	1561	46°13'01.4312	10°11'00.2461	548,868	5118867,252	1591301,032	496,163
Palo Enel	1562	46°13'01.2009	10°11'00.4862	548,917	5118860,218	1591306,283	496,212
Spigolo	1563	46°13'01.1077	10°11'00.0328	548,432	5118857,196	1591296,613	495,727
Palo Enel	1564	46°13'00.6567	10°10'59.4074	546,353	5118843,079	1591283,421	493,648
Pozzetto	1565	46°13'00.4671	10°10'59.2562	545,697	5118837,176	1591280,267	492,991
Pozzetto	1566	46°13'00.4556	10°10'59.2420	545,692	5118836,817	1591279,969	492,987
Pozzetto	1567	46°13'00.4656	10°10'59.2211	545,694	5118837,119	1591279,516	492,988
Pozzetto	1568	46°13'00.4799	10°10'59.2350	545,707	5118837,565	1591279,807	493,002
Pozzetto	1569	46°13'00.4673	10°10'59.2562	545,699	5118837,185	1591280,267	492,994
Palo Enel	1570	46°12'59.9565	10°10'59.0121	544,810	5118821,339	1591275,273	492,104
Palo Enel	1571	46°12'59.8981	10°10'58.5597	544,087	5118819,392	1591265,607	491,382
Pozzetto	1572	46°12'59.8286	10°10'58.5371	543,938	5118817,239	1591265,156	491,233
Pozzetto	1573	46°12'59.8147	10°10'58.5242	543,907	5118816,807	1591264,886	491,202
Pozzetto	1574	46°12'59.8239	10°10'58.5009	543,902	5118817,083	1591264,382	491,197
Pozzetto	1575	46°12'59.8396	10°10'58.5161	543,920	5118817,572	1591264,700	491,215
Palo Enel	1576	46°12'59.1593	10°10'57.7388	541,519	5118796,329	1591248,359	488,814
Palo Enel	1577	46°12'58.6815	10°10'57.5999	540,783	5118781,535	1591245,603	488,077
muro	1578	46°12'58.9113	10°10'57.4310	540,711	5118788,575	1591241,879	488,005
Pozzetto	1579	46°12'58.8586	10°10'57.4907	540,731	5118786,967	1591243,181	488,025
Pozzetto	1580	46°12'58.8702	10°10'57.4669	540,711	5118787,318	1591242,667	488,006
Pozzetto	1581	46°12'58.8832	10°10'57.4785	540,751	5118787,723	1591242,909	488,045
Pozzetto	1582	46°12'58.8754	10°10'57.5006	540,750	5118787,490	1591243,387	488,045
muro	1583	46°12'58.4864	10°10'57.6154	540,790	5118775,518	1591246,025	488,085
muro	1584	46°12'57.8690	10°10'57.8767	540,560	5118756,548	1591251,908	487,854
cancello	1585	46°12'57.7654	10°10'57.8901	540,424	5118753,353	1591252,242	487,718
cancello	1586	46°12'57.7450	10°10'58.0320	540,626	5118752,771	1591255,291	487,920
quota	1587	46°12'58.4863	10°10'58.3915	541,644	5118775,764	1591262,653	488,939
quota	1588	46°12'58.6666	10°11'00.2176	544,888	5118781,912	1591301,695	492,183
quota	1589	46°12'59.9157	10°10'59.5798	545,166	5118820,261	1591287,455	492,461

punto Codice	punto Nome	Latitudine	Longitudine	Elev.	Coord. Nord (X)	Coord. Est (Y)	Quota
Spigolo	1590	46°13'00.9703	10°10'59.8736	547,579	5118852,906	1591293,264	494,874
ciglio strada	1591	46°12'58.9294	10°10'57.4107	540,814	5118789,128	1591241,434	488,108
muro	1592	46°12'58.9196	10°10'57.4112	540,635	5118788,825	1591241,450	487,930
muro	1593	46°12'58.7819	10°10'57.2607	540,147	5118784,525	1591238,289	487,442
muro	1594	46°12'58.0590	10°10'56.4631	538,052	5118761,959	1591221,533	485,347
muro	1595	46°12'57.9538	10°10'56.5429	537,977	5118758,738	1591223,292	485,272
muro	1596	46°12'57.8732	10°10'56.5806	538,051	5118756,263	1591224,136	485,345
muro	1597	46°12'57.7828	10°10'56.6430	538,115	5118753,491	1591225,513	485,409
muro	1598	46°12'57.8805	10°10'56.2708	537,561	5118756,390	1591217,495	484,855
muro	1599	46°12'57.8866	10°10'56.3243	537,737	5118756,594	1591218,639	485,031
muro	1600	46°12'57.8781	10°10'56.3533	537,814	5118756,342	1591219,263	485,108
ciglio strada	1601	46°12'57.8694	10°10'56.2362	537,504	5118756,036	1591216,758	484,798
Palo Enel	1602	46°12'57.1599	10°10'55.4953	535,365	5118733,901	1591201,211	482,659
muro	1603	46°12'57.1784	10°10'55.4965	535,389	5118734,471	1591201,227	482,684
ciglio strada	1604	46°12'57.1387	10°10'55.4293	535,287	5118733,225	1591199,806	482,582
Cordolo	1605	46°12'57.1729	10°10'55.4844	535,276	5118734,296	1591200,971	482,571
Cordolo	1606	46°12'57.1422	10°10'55.4518	535,155	5118733,339	1591200,287	482,450
Cordolo	1607	46°12'57.1066	10°10'55.4423	535,120	5118732,239	1591200,100	482,415
Cordolo	1608	46°12'57.0657	10°10'55.4455	535,048	5118730,975	1591200,186	482,343
Cordolo	1609	46°12'57.0162	10°10'55.4997	535,000	5118729,467	1591201,371	482,294
Cordolo	1610	46°12'57.0109	10°10'55.5660	535,115	5118729,322	1591202,794	482,410
muro	1611	46°12'57.0151	10°10'55.6330	535,336	5118729,473	1591204,229	482,631
muro	1612	46°12'56.9081	10°10'55.7181	535,501	5118726,199	1591206,100	482,795
cancello	1613	46°12'56.8682	10°10'55.6136	535,139	5118724,934	1591203,878	482,434
cancello	1614	46°12'56.7674	10°10'55.2930	534,945	5118721,721	1591197,056	482,240
cancello	1615	46°12'56.7499	10°10'55.2439	534,822	5118721,164	1591196,013	482,116
muro	1616	46°12'56.6640	10°10'54.9688	533,925	5118718,425	1591190,159	481,220
muro	1617	46°12'56.5203	10°10'54.7576	533,231	5118713,925	1591185,699	480,526
muro	1618	46°12'56.2823	10°10'54.4950	532,484	5118706,495	1591180,183	479,779
ciglio strada	1619	46°12'56.4147	10°10'54.6208	533,101	5118710,622	1591182,817	480,396
ciglio strada	1620	46°12'56.6278	10°10'54.8504	533,837	5118717,271	1591187,638	481,132
griglia	1621	46°12'56.7135	10°10'54.9566	533,952	5118719,949	1591189,874	481,246
griglia	1622	46°12'56.6995	10°10'54.9844	533,960	5118719,527	1591190,475	481,254
griglia	1623	46°12'56.6748	10°10'54.9600	533,948	5118718,755	1591189,965	481,242
griglia	1624	46°12'56.6875	10°10'54.9302	533,926	5118719,139	1591189,321	481,221
ciglio strada	1625	46°12'56.6198	10°10'54.4218	533,309	5118716,887	1591178,459	480,603
Ciglio Scarpata	1626	46°12'56.6334	10°10'54.3986	533,178	5118717,299	1591177,954	480,473
Ciglio Scarpata	1627	46°12'56.9221	10°10'54.7205	533,975	5118726,314	1591184,720	481,270
Ciglio Strada	1628	46°12'56.9018	10°10'54.7407	534,194	5118725,694	1591185,161	481,488
Ciglio Strada	1629	46°12'56.9399	10°10'54.7801	534,296	5118726,883	1591185,988	481,591
Ciglio Strada	1630	46°12'57.0355	10°10'54.7658	534,357	5118729,829	1591185,638	481,651
Ciglio Strada	1631	46°12'57.1336	10°10'54.7267	534,161	5118732,844	1591184,754	481,456
Ciglio Strada	1632	46°12'57.1626	10°10'54.7029	534,084	5118733,731	1591184,231	481,379
muro	1633	46°12'57.1301	10°10'54.6800	534,035	5118732,721	1591183,756	481,330
muro	1634	46°12'57.2128	10°10'54.6384	533,884	5118735,260	1591182,826	481,178
muro	1635	46°12'57.7395	10°10'54.3359	532,916	5118751,418	1591176,102	480,211
muro	1636	46°12'57.7481	10°10'54.3681	532,868	5118751,694	1591176,790	480,163
muro	1637	46°12'57.9545	10°10'54.2863	532,705	5118758,039	1591174,942	479,999
ciglio strada	1638	46°12'57.9813	10°10'54.4661	532,700	5118758,923	1591178,781	479,995
ciglio strada	1639	46°12'57.9274	10°10'54.3227	532,706	5118757,213	1591175,733	480,000
ciglio strada	1640	46°12'57.7043	10°10'54.5809	533,063	5118750,410	1591181,368	480,358
ciglio strada	1641	46°12'57.5571	10°10'54.6607	533,324	5118745,892	1591183,147	480,618
ciglio strada	1642	46°12'57.4902	10°10'54.5246	533,373	5118743,785	1591180,261	480,667
ciglio strada	1643	46°12'57.3212	10°10'54.8136	533,981	5118738,661	1591186,530	481,276
ciglio strada	1644	46°12'57.2057	10°10'54.6884	534,017	5118735,055	1591183,900	481,312
ciglio strada	1645	46°12'57.2072	10°10'54.9015	534,529	5118735,170	1591188,467	481,823
ciglio strada	1646	46°12'57.1786	10°10'54.9831	534,839	5118734,314	1591190,227	482,133
ciglio strada	1647	46°12'57.1773	10°10'55.0478	535,060	5118734,295	1591191,614	482,355
ciglio strada	1648	46°12'57.2576	10°10'55.1353	535,312	5118736,801	1591193,451	482,607
Ciglio Scarpata	1649	46°12'57.2709	10°10'55.1113	535,150	5118737,203	1591192,932	482,445

<b>punto Codice</b>	<b>punto Nome</b>	<b>Latitudine</b>	<b>Longitudine</b>	<b>Elev.</b>	<b>Coord. Nord (X)</b>	<b>Coord. Est (Y)</b>	<b>Quota</b>
Ciglio Scarpata	1650	46°12'57.9368	10°10'55.8440	537,015	5118757,990	1591208,323	484,309
Ciglio Strada	1651	46°12'57.9747	10°10'55.9322	537,368	5118759,187	1591210,197	484,663
Ciglio Strada	1652	46°12'58.8375	10°10'56.8776	540,174	5118786,121	1591230,054	487,469
Ciglio Scarpata	1653	46°12'58.8537	10°10'56.8549	539,950	5118786,613	1591229,561	487,244
Ciglio Scarpata	1654	46°12'58.9726	10°10'56.8782	540,033	5118790,291	1591230,006	487,328
Ciglio Scarpata	1655	46°12'59.0925	10°10'56.7994	539,531	5118793,967	1591228,263	486,825
Ciglio Scarpata	1656	46°12'59.1965	10°10'56.7230	539,293	5118797,151	1591226,578	486,587
Ciglio Scarpata	1657	46°12'59.2309	10°10'56.7898	539,588	5118798,233	1591227,993	486,882
Ciglio Scarpata	1658	46°12'59.3278	10°10'56.7960	539,486	5118801,229	1591228,080	486,781
Ciglio Scarpata	1659	46°12'59.3801	10°10'56.7939	539,453	5118802,839	1591228,012	486,747
Ciglio Scarpata	1660	46°12'59.4415	10°10'57.0273	539,957	5118804,809	1591232,986	487,252
Ciglio Scarpata	1661	46°12'59.4695	10°10'57.2106	540,698	5118805,733	1591236,899	487,993
Ciglio Scarpata	1662	46°12'59.5402	10°10'57.4518	541,370	5118807,991	1591242,035	488,664
Ciglio Scarpata	1663	46°12'59.6109	10°10'57.6671	542,118	5118810,245	1591246,615	489,413
Ciglio Strada	1664	46°12'59.6007	10°10'57.7220	542,539	5118809,945	1591247,796	489,833
quota	1665	46°12'59.2655	10°10'57.0842	540,139	5118799,396	1591234,284	487,433
quota	1666	46°12'59.2798	10°10'56.7503	538,967	5118799,730	1591227,124	486,261
quota	1667	46°12'59.2600	10°10'56.4045	537,081	5118799,008	1591219,724	484,376
quota	1668	46°12'59.3907	10°10'56.3204	536,936	5118803,018	1591217,863	484,230
quota	1669	46°12'58.9556	10°10'56.5198	537,071	5118789,652	1591222,335	484,366
Base Scarpata	1670	46°12'59.0921	10°10'56.5811	537,496	5118793,883	1591223,585	484,791
Base Scarpata	1671	46°12'58.9681	10°10'56.6444	537,420	5118790,077	1591224,998	484,715
Base Scarpata	1672	46°12'58.8278	10°10'56.6097	537,143	5118785,734	1591224,320	484,437
Base Scarpata	1673	46°12'58.4921	10°10'56.2511	536,112	5118775,261	1591216,792	483,407
muro	1674	46°12'56.8179	10°11'05.9526	560,657	5118726,686	1591425,423	507,952
muro	1675	46°12'56.9710	10°11'05.9519	560,574	5118731,411	1591425,337	507,869
muro	1676	46°12'57.2725	10°11'05.9519	560,485	5118740,717	1591425,199	507,780
muro	1677	46°12'57.4100	10°11'05.9558	560,442	5118744,964	1591425,217	507,737
muro	1678	46°12'57.6896	10°11'05.9820	560,430	5118753,600	1591425,650	507,724
muro	1679	46°12'57.9900	10°11'06.0115	560,432	5118762,882	1591426,143	507,727
traliccio	1680	46°12'57.4857	10°11'06.2012	560,725	5118747,379	1591430,442	508,019
traliccio	1681	46°12'57.4157	10°11'06.2935	560,928	5118745,247	1591432,451	508,223
traliccio	1682	46°12'57.3466	10°11'06.2053	560,741	5118743,086	1591430,594	508,035
Base Scarpata	1683	46°12'57.0332	10°11'06.1809	561,040	5118733,406	1591430,215	508,334
Base Scarpata	1684	46°12'57.2765	10°11'06.3658	561,181	5118740,973	1591434,064	508,475
Base Scarpata	1685	46°12'57.6394	10°11'06.7119	561,759	5118752,285	1591441,311	509,054
Base Scarpata	1686	46°12'57.9671	10°11'07.0477	562,178	5118762,509	1591448,356	509,473
Ciglio Scarpata	1687	46°12'57.9254	10°11'07.2247	564,577	5118761,276	1591452,168	511,872
Ciglio Scarpata	1688	46°12'57.4252	10°11'06.6657	562,768	5118745,659	1591440,420	510,063
ciglio strada	1689	46°12'57.3965	10°11'06.7147	562,890	5118744,789	1591441,484	510,184
ciglio strada	1690	46°12'57.2494	10°11'06.9087	562,733	5118740,311	1591445,708	510,028
traliccio	1691	46°12'56.8266	10°11'07.1164	562,456	5118727,329	1591450,354	509,751
traliccio	1692	46°12'56.9042	10°11'07.0191	562,410	5118729,693	1591448,232	509,704
traliccio	1693	46°12'56.7750	10°11'07.0081	562,329	5118725,702	1591448,057	509,624
ciglio strada	1694	46°12'56.7739	10°11'06.3943	561,255	5118725,469	1591434,906	508,549
ciglio strada	1695	46°12'56.8251	10°11'06.1114	561,154	5118726,959	1591428,822	508,449
Ciglio Scarpata	1696	46°12'57.0539	10°11'06.2672	561,721	5118734,072	1591432,054	509,016
Ciglio Scarpata	1697	46°12'56.9721	10°11'06.1895	561,421	5118731,523	1591430,427	508,715
Ciglio Scarpata	1698	46°12'56.7046	10°11'05.8774	560,338	5118723,165	1591423,863	507,632
Ciglio Scarpata	1699	46°12'56.2837	10°11'05.4237	559,193	5118710,029	1591414,336	506,488
Ciglio Scarpata	1700	46°12'55.9093	10°11'05.0446	558,240	5118698,353	1591406,386	505,534
ciglio strada	1701	46°12'55.8682	10°11'05.0946	558,495	5118697,101	1591407,478	505,790
ciglio strada	1702	46°12'55.7352	10°11'05.2950	558,388	5118693,060	1591411,832	505,683
Ciglio Scarpata	1703	46°12'55.2368	10°11'04.3863	556,588	5118677,385	1591392,593	503,882
Ciglio Scarpata	1704	46°12'54.9666	10°11'04.1178	555,878	5118668,960	1591386,964	503,173
Base Scarpata	1705	46°12'54.9824	10°11'04.0060	554,885	5118669,413	1591384,562	502,179
Base Scarpata	1706	46°12'55.4279	10°11'04.4367	555,723	5118683,299	1591393,585	503,017
Base Scarpata	1707	46°12'55.8997	10°11'04.8881	556,613	5118698,006	1591403,038	503,908
Base Scarpata	1708	46°12'56.3326	10°11'05.2419	556,914	5118711,482	1591410,418	504,208
Base Scarpata	1709	46°12'56.7274	10°11'05.5906	557,824	5118723,778	1591417,709	505,118

<b>punto Codice</b>	<b>punto Nome</b>	<b>Latitudine</b>	<b>Longitudine</b>	<b>Elev.</b>	<b>Coord. Nord (X)</b>	<b>Coord. Est (Y)</b>	<b>Quota</b>
Base Scarpata	1710	46°12'56.7039	10°11'05.6736	558,123	5118723,080	1591419,497	505,417
Base Scarpata	1711	46°12'56.6098	10°11'05.6273	558,612	5118720,160	1591418,549	505,906
Base Scarpata	1712	46°12'56.5301	10°11'05.6055	559,185	5118717,693	1591418,118	506,480
quota	1713	46°12'56.9290	10°11'05.5534	557,357	5118729,988	1591416,818	504,651
quota	1714	46°12'56.7914	10°11'02.8146	553,014	5118724,866	1591358,200	500,308
quota	1715	46°12'56.3757	10°11'02.8696	553,150	5118712,052	1591359,571	500,445
quota	1716	46°12'54.8224	10°11'02.6669	552,560	5118664,044	1591355,944	499,854
casottino	1717	46°12'54.7535	10°11'02.6533	552,727	5118661,914	1591355,684	500,021
casottino	1718	46°12'54.6874	10°11'02.6654	552,529	5118659,876	1591355,974	499,824
ciglio strada	1719	46°12'54.6647	10°11'03.8827	555,364	5118659,566	1591382,066	502,659
ciglio strada	1720	46°12'54.5257	10°11'04.0754	555,344	5118655,337	1591386,258	502,639
ciglio strada	1721	46°12'53.7942	10°11'03.3665	553,671	5118632,533	1591371,406	500,966
ciglio strada	1722	46°12'53.8941	10°11'03.1224	553,576	5118635,537	1591366,130	500,870
ciglio strada	1723	46°12'53.7414	10°11'02.9726	553,208	5118630,778	1591362,993	500,502
stradina	1724	46°12'53.7256	10°11'02.8417	552,934	5118630,248	1591360,193	500,229
stradina	1725	46°12'53.6986	10°11'02.6268	552,266	5118629,346	1591355,603	499,560
stradina	1726	46°12'53.6922	10°11'02.4278	551,578	5118629,085	1591351,341	498,872
stradina	1727	46°12'53.6928	10°11'02.1576	550,590	5118629,018	1591345,552	497,884
stradina	1728	46°12'53.6910	10°11'01.7489	549,426	5118628,832	1591336,796	496,720
stradina	1729	46°12'53.5985	10°11'01.7574	549,599	5118625,979	1591337,021	496,893
stradina	1730	46°12'53.5883	10°11'02.1991	550,764	5118625,804	1591346,489	498,059
stradina	1731	46°12'53.5949	10°11'02.5774	552,116	5118626,130	1591354,592	499,410
stradina	1732	46°12'53.5700	10°11'02.6611	552,495	5118625,388	1591356,397	499,789
stradina	1733	46°12'53.5241	10°11'02.7057	552,563	5118623,984	1591357,373	499,858
ciglio strada	1734	46°12'53.4553	10°11'02.6932	552,391	5118621,860	1591357,136	499,685
ciglio strada	1735	46°12'53.3002	10°11'02.8795	552,393	5118617,130	1591361,201	499,687
ciglio strada	1736	46°12'52.8978	10°11'02.4606	551,420	5118604,577	1591352,409	498,714
ciglio strada	1737	46°12'53.0116	10°11'02.2286	551,231	5118608,015	1591347,386	498,525
ciglio strada	1738	46°12'52.6121	10°11'01.7726	550,159	5118595,539	1591337,800	497,454
ciglio strada	1739	46°12'52.2565	10°11'01.3047	549,196	5118584,415	1591327,940	496,491
ciglio strada	1740	46°12'51.0644	10°10'59.5826	545,473	5118547,070	1591291,589	492,767
ciglio strada	1741	46°12'51.2281	10°10'59.4318	545,358	5118552,074	1591288,284	492,652
Ciglio Scarpata	1742	46°12'51.2682	10°10'59.3992	545,246	5118553,300	1591287,567	492,540
Ciglio Scarpata	1743	46°12'51.0059	10°10'59.6076	545,390	5118545,271	1591292,152	492,685
Base Scarpata	1744	46°12'50.9553	10°10'59.6349	544,520	5118543,719	1591292,760	491,815
quota	1745	46°12'50.6367	10°10'59.3579	543,858	5118533,796	1591286,972	491,152
quota	1746	46°12'49.9464	10°10'58.4999	543,369	5118512,217	1591268,906	490,664
quota	1747	46°12'49.9292	10°10'58.1221	543,192	5118511,564	1591260,820	490,486
Pozzetto	1748	46°12'53.1199	10°11'02.6693	549,765	5118611,500	1591356,779	497,060
Pozzetto	1749	46°12'53.1254	10°11'02.6682	549,761	5118611,667	1591356,754	497,056
Pozzetto	1750	46°12'53.1070	10°11'02.6781	549,784	5118611,104	1591356,973	497,079
muro	1751	46°12'53.0552	10°11'02.5814	549,636	5118609,474	1591354,926	496,930
muro	1752	46°12'52.8843	10°11'02.6316	550,487	5118604,215	1591356,081	497,781
muro	1753	46°12'52.7129	10°11'02.6760	550,711	5118598,938	1591357,110	498,005
muro	1754	46°12'52.3626	10°11'02.7827	551,084	5118588,161	1591359,558	498,379
muro	1755	46°12'52.0367	10°11'02.8685	551,612	5118578,130	1591361,546	498,907
quota	1756	46°12'52.2073	10°11'03.2722	552,416	5118583,524	1591370,119	499,710
muro	1757	46°12'55.0476	10°11'06.4085	561,634	5118672,193	1591436,007	508,928
muro	1758	46°12'54.5345	10°11'06.7738	562,253	5118656,474	1591444,070	509,547
muro	1759	46°12'54.4048	10°11'06.8782	562,504	5118652,504	1591446,367	509,799
muro	1760	46°12'54.3589	10°11'06.8396	562,380	5118651,073	1591445,561	509,674
muro	1761	46°12'54.2940	10°11'06.7454	562,019	5118649,040	1591443,573	509,313
muro	1762	46°12'54.1965	10°11'06.4173	561,047	5118645,926	1591436,588	508,342
muro	1763	46°12'54.0625	10°11'05.8488	559,715	5118641,609	1591424,469	507,010
muro	1764	46°12'53.9896	10°11'05.4965	559,277	5118639,247	1591416,953	506,571
muro	1765	46°12'53.9565	10°11'05.3496	558,873	5118638,178	1591413,822	506,167
quota	1766	46°12'53.8135	10°11'05.4504	559,311	5118633,797	1591416,048	506,606
quota	1767	46°12'53.3671	10°11'05.7156	560,191	5118620,104	1591421,935	507,486
quota	1768	46°12'52.8855	10°11'06.1730	560,910	5118605,384	1591431,959	508,204
Ciglio Scarpata	1769	46°12'52.7894	10°11'05.7709	560,304	5118602,290	1591423,386	507,598



punto Codice	punto Nome	Latitudine	Longitudine	Elev.	Coord. Nord (X)	Coord. Est (Y)	Quota
Ciglio Scarpata	1770	46°12'52.9615	10°11'05.6727	559,744	5118607,571	1591421,203	507,038
Ciglio Scarpata	1771	46°12'53.1978	10°11'05.5785	559,643	5118614,832	1591419,076	506,937
Ciglio Scarpata	1772	46°12'53.3328	10°11'05.5253	559,760	5118618,984	1591417,874	507,054
muro	1773	46°12'53.3223	10°11'05.4607	559,520	5118618,640	1591416,495	506,815
muro	1774	46°12'53.3295	10°11'05.4828	559,528	5118618,868	1591416,965	506,823
muro	1775	46°12'53.4385	10°11'05.4049	559,408	5118622,207	1591415,246	506,702
muro	1776	46°12'53.7217	10°11'05.2825	559,123	5118630,909	1591412,493	506,418
muro	1777	46°12'53.8206	10°11'05.2472	558,944	5118633,950	1591411,690	506,239
muro	1778	46°12'53.8831	10°11'05.0566	557,801	5118635,817	1591407,578	505,096
muro	1779	46°12'53.9127	10°11'04.7393	556,678	5118636,631	1591400,766	503,972
muro	1780	46°12'53.8938	10°11'04.4766	556,361	5118635,963	1591395,145	503,655
muro	1781	46°12'53.8517	10°11'04.0425	555,591	5118634,526	1591385,865	502,886
muro	1782	46°12'53.7904	10°11'03.4567	554,607	5118632,444	1591373,341	501,901
quota	1783	46°12'53.4899	10°11'04.1833	555,664	5118623,403	1591389,047	502,958
quota	1784	46°12'52.8105	10°11'05.4416	557,891	5118602,835	1591416,321	505,185
quota	1785	46°12'52.5805	10°11'04.1425	555,582	5118595,322	1591388,593	502,876
quota	1786	46°12'52.4205	10°11'03.1861	553,969	5118590,077	1591368,174	501,263
quota	1787	46°12'53.0977	10°11'03.0800	553,688	5118610,946	1591365,588	500,982
muro	1788	46°12'52.8736	10°11'02.8987	552,998	5118603,970	1591361,808	500,292
muro	1789	46°12'52.9215	10°11'02.8816	553,136	5118605,442	1591361,419	500,431
muro	1790	46°12'53.1246	10°11'02.8147	553,191	5118611,691	1591359,893	500,486
quota	1791	46°12'52.4356	10°11'02.6169	550,330	5118590,361	1591355,971	497,625
quota	1792	46°12'54.9765	10°11'03.8310	554,379	5118669,173	1591380,814	501,673
quota	1793	46°12'54.8410	10°11'02.7416	552,456	5118664,643	1591357,536	499,751
casottino	1794	46°12'54.7462	10°11'02.6527	552,655	5118661,690	1591355,674	499,950
quota	1795	46°12'55.3847	10°11'02.6220	552,065	5118681,386	1591354,723	499,359
quota	1796	46°12'55.7878	10°11'02.6898	552,225	5118693,850	1591355,988	499,519
casotto	1797	46°12'55.8748	10°11'02.7148	553,179	5118696,542	1591356,486	500,473
casotto	1798	46°12'56.0535	10°11'02.9001	553,421	5118702,119	1591360,372	500,716
casotto	1799	46°12'55.8942	10°11'02.9266	553,528	5118697,211	1591361,015	500,823
muro	1800	46°12'56.3448	10°11'05.9994	560,894	5118712,099	1591426,643	508,189
muro	1801	46°12'56.2660	10°11'06.0129	560,933	5118709,672	1591426,969	508,228
muro	1802	46°12'55.8373	10°11'06.1096	561,158	5118696,472	1591429,239	508,453
muro	1803	46°12'55.4173	10°11'06.2128	561,403	5118683,541	1591431,644	508,697
muro	1804	46°12'55.2318	10°11'06.2737	561,569	5118677,834	1591433,034	508,864
quota	1805	46°12'55.2075	10°11'07.3300	563,262	5118677,424	1591455,676	510,556
quota	1806	46°12'55.6324	10°11'06.3555	561,481	5118690,227	1591434,601	508,776
ciglio strada	1807	46°12'52.1309	10°11'01.5346	549,444	5118580,609	1591332,923	496,738
ciglio strada	1808	46°12'52.2526	10°11'01.3008	549,191	5118584,291	1591327,858	496,485
ciglio strada	1809	46°12'51.9038	10°11'00.7809	548,090	5118573,359	1591316,878	495,384
ciglio strada	1810	46°12'51.7487	10°11'00.9480	548,260	5118568,625	1591320,530	495,555
ciglio strada	1811	46°12'51.4208	10°11'00.3647	547,073	5118558,319	1591308,183	494,368
ciglio strada	1812	46°12'51.5803	10°11'00.1861	546,834	5118563,184	1591304,282	494,129
ciglio strada	1813	46°12'51.3196	10°10'59.6476	545,753	5118554,965	1591292,864	493,047
ciglio strada	1814	46°12'51.1477	10°10'59.7797	545,866	5118549,704	1591295,774	493,161
ciglio strada	1815	46°12'50.8834	10°10'59.1092	544,584	5118541,330	1591281,531	491,878
ciglio strada	1816	46°12'51.0504	10°10'58.9879	544,374	5118546,446	1591278,853	491,669
Ciglio Scarpata	1817	46°12'51.0902	10°10'58.9659	544,240	5118547,667	1591278,364	491,535
Ciglio Scarpata	1818	46°12'50.8331	10°10'59.1789	544,733	5118539,802	1591283,047	492,027
quota	1819	46°12'50.6639	10°10'59.3588	543,917	5118534,635	1591286,979	491,211
Ciglio Scarpata	1820	46°12'51.0989	10°10'59.8165	545,590	5118548,210	1591296,587	492,884
Ciglio Scarpata	1821	46°12'51.4168	10°10'59.7535	545,838	5118558,001	1591295,089	493,132
Ciglio Scarpata	1822	46°12'51.7538	10°11'00.4097	547,317	5118568,611	1591308,994	494,612
Ciglio Scarpata	1823	46°12'51.8391	10°11'00.5648	547,536	5118571,295	1591312,277	494,831
Ciglio Scarpata	1824	46°12'52.1185	10°11'01.0593	548,636	5118580,077	1591322,744	495,930
Ciglio Scarpata	1825	46°12'52.5666	10°11'01.6664	549,904	5118594,099	1591335,547	497,199
Ciglio Scarpata	1826	46°12'52.9564	10°11'02.1276	550,978	5118606,279	1591345,247	498,272
ciglio strada	1827	46°12'52.9731	10°11'02.1857	551,129	5118606,813	1591346,486	498,424
ciglio strada	1828	46°12'52.8599	10°11'02.4179	551,307	5118603,394	1591351,512	498,602
quota	1829	46°12'51.5805	10°11'01.4630	548,257	5118563,599	1591331,642	495,552

punto Codice	punto Nome	Latitudine	Longitudine	Elev.	Coord. Nord (X)	Coord. Est (Y)	Quota
quota	1830	46°12'51.2107	10°11'00.6937	546,555	5118551,938	1591315,330	493,849
quota	1831	46°12'51.0833	10°11'00.4135	545,797	5118547,918	1591309,385	493,092
Ciglio Scarpata	1832	46°12'51.0748	10°11'00.1506	545,813	5118547,572	1591303,755	493,108
Ciglio Scarpata	1833	46°12'50.9602	10°11'00.2099	546,105	5118544,054	1591305,079	493,399
Ciglio Scarpata	1834	46°12'50.8944	10°11'00.2393	546,191	5118542,033	1591305,739	493,486
Base Scarpata	1835	46°12'50.8861	10°11'00.1868	545,692	5118541,759	1591304,617	492,987
Base Scarpata	1836	46°12'50.9646	10°11'00.1272	545,632	5118544,162	1591303,305	492,927
Base Scarpata	1837	46°12'51.0573	10°11'00.0620	545,625	5118547,002	1591301,866	492,920
muro	1838	46°12'53.5719	10°11'02.5353	551,934	5118625,406	1591353,700	499,228
muro	1839	46°12'53.5600	10°11'02.3660	551,515	5118624,985	1591350,077	498,809
muro	1840	46°12'53.5820	10°11'02.2042	550,906	5118625,611	1591346,602	498,201
muro	1841	46°12'53.5973	10°11'01.8157	549,810	5118625,961	1591338,270	497,105
muro	1842	46°12'53.5969	10°11'01.2422	548,304	5118625,765	1591325,983	495,599
muro	1843	46°12'53.7074	10°11'02.2329	550,977	5118629,492	1591347,158	498,272
muro	1844	46°12'53.7035	10°11'02.4097	551,591	5118629,429	1591350,947	498,885
muro	1845	46°12'53.7073	10°11'02.4276	551,741	5118629,550	1591351,331	499,036
muro	1846	46°12'53.7252	10°11'02.4302	552,174	5118630,105	1591351,378	499,469
muro	1847	46°12'54.1123	10°11'02.3916	551,999	5118642,039	1591350,372	499,293
muro	1848	46°12'54.6096	10°11'02.3376	551,843	5118657,371	1591348,986	499,137
muro	1849	46°12'54.6338	10°11'02.3622	551,878	5118658,127	1591349,502	499,173
casottino	1850	46°12'54.6631	10°11'02.5060	552,534	5118659,078	1591352,570	499,828
quota	1851	46°12'54.5574	10°11'02.3285	550,440	5118655,757	1591348,815	497,734
quota	1852	46°12'54.0250	10°11'02.3849	550,692	5118639,343	1591350,269	497,987
quota	1853	46°12'53.7192	10°11'02.3532	550,440	5118629,894	1591349,731	497,735
quota	1854	46°12'53.5476	10°11'02.2793	550,141	5118624,573	1591348,227	497,436
canale	1855	46°12'34.1610	10°10'22.6598	541,170	5118013,599	1590508,184	488,465
canale	1856	46°12'34.5716	10°10'22.5344	538,834	5118026,231	1590505,310	486,129
canale	1857	46°12'34.7332	10°10'22.4842	537,991	5118031,202	1590504,160	485,285
canale	1858	46°12'35.0219	10°10'22.3817	536,652	5118040,082	1590501,832	483,946
canale	1859	46°12'35.0073	10°10'22.2891	536,568	5118039,602	1590499,855	483,862
canale	1860	46°12'34.7183	10°10'22.3896	538,515	5118030,712	1590502,141	485,809
manuf	1861	46°12'34.7807	10°10'22.3325	538,082	5118032,621	1590500,888	485,376
manuf	1862	46°12'34.7632	10°10'22.2312	538,117	5118032,048	1590498,727	485,412
manuf	1863	46°12'34.6465	10°10'22.2638	538,848	5118028,458	1590499,477	486,143
manuf	1864	46°12'34.6570	10°10'22.3746	538,868	5118028,817	1590501,847	486,162
muro	1865	46°12'34.6567	10°10'22.3887	538,706	5118028,811	1590502,150	486,001
muro	1866	46°12'34.6557	10°10'22.3650	538,688	5118028,773	1590501,643	485,982
muro	1867	46°12'34.5600	10°10'22.4181	539,287	5118025,837	1590502,824	486,581
muro	1868	46°12'34.5566	10°10'22.3997	539,272	5118025,726	1590502,430	486,567
muro	1869	46°12'34.5555	10°10'22.3942	539,171	5118025,690	1590502,314	486,465
muro	1870	46°12'34.3626	10°10'22.4444	540,452	5118019,751	1590503,477	487,747
muro	1871	46°12'34.3704	10°10'22.4779	540,411	5118020,004	1590504,191	487,706
canale	1872	46°12'34.3748	10°10'22.4956	540,625	5118020,145	1590504,569	487,920
canale	1873	46°12'34.1874	10°10'22.5585	541,281	5118014,380	1590506,002	488,576
muro	1874	46°12'34.1842	10°10'22.5320	541,634	5118014,275	1590505,436	488,929
muro	1875	46°12'34.1733	10°10'22.5009	541,645	5118013,927	1590504,775	488,940
muro	1876	46°12'34.1760	10°10'22.3988	540,735	5118013,978	1590502,585	488,030
muro	1877	46°12'34.1503	10°10'22.2021	540,703	5118013,124	1590498,381	487,998
muro	1878	46°12'34.6208	10°10'22.0743	537,907	5118027,603	1590495,428	485,202
muro	1879	46°12'34.6302	10°10'22.2577	537,211	5118027,953	1590499,355	484,506
Pozzetto	1880	46°12'34.9202	10°10'22.1661	536,509	5118036,873	1590497,259	483,804
Pozzetto	1881	46°12'34.9172	10°10'22.2105	536,498	5118036,795	1590498,213	483,792
Pozzetto	1882	46°12'34.8868	10°10'22.2061	536,516	5118035,857	1590498,133	483,810
Pozzetto	1883	46°12'34.8873	10°10'22.1658	536,519	5118035,858	1590497,269	483,813
soletta	1884	46°12'35.1051	10°10'22.2596	536,383	5118042,612	1590499,179	483,677
soletta	1885	46°12'35.1172	10°10'22.3487	536,367	5118043,013	1590501,083	483,661
soletta	1886	46°12'35.0220	10°10'22.3810	536,630	5118040,083	1590501,817	483,925
muro	1887	46°12'34.9349	10°10'22.6586	537,120	5118037,483	1590507,807	484,415
muro	1888	46°12'34.8680	10°10'22.6638	537,453	5118035,422	1590507,949	484,748
muro	1889	46°12'34.7210	10°10'22.7264	538,122	5118030,904	1590509,358	485,417

punto Codice	punto Nome	Latitudine	Longitudine	Elev.	Coord. Nord (X)	Coord. Est (Y)	Quota
muro	1890	46°12'34.4872	10°10'22.8008	539,649	5118023,710	1590511,059	486,944
Recinzione	1891	46°12'34.2467	10°10'22.8981	540,802	5118016,318	1590513,252	488,097
muretto	1892	46°12'34.3886	10°10'23.0532	540,372	5118020,748	1590516,510	487,667
muretto	1893	46°12'34.4542	10°10'23.2694	540,194	5118022,841	1590521,113	487,488
muretto	1894	46°12'34.3880	10°10'23.3396	539,884	5118020,819	1590522,649	487,179
muro	1895	46°12'34.6263	10°10'23.1585	539,096	5118028,117	1590518,659	486,391
muro	1896	46°12'34.5095	10°10'23.2838	539,099	5118024,553	1590521,397	486,394
muro	1897	46°12'34.3904	10°10'23.4093	539,814	5118020,916	1590524,140	487,108
muro	1898	46°12'34.7318	10°10'24.0315	539,784	5118031,649	1590537,317	487,078
muro	1899	46°12'34.9309	10°10'23.8439	538,477	5118037,737	1590533,206	485,771
quota	1900	46°12'35.0162	10°10'24.0687	538,102	5118040,441	1590537,985	485,396
quota	1901	46°12'34.6850	10°10'24.5297	540,777	5118030,365	1590548,013	488,072
quota	1902	46°12'35.0495	10°10'25.2502	543,702	5118041,841	1590563,287	490,997
casotto	1903	46°12'35.1133	10°10'25.2285	543,675	5118043,804	1590562,793	490,970
casotto	1904	46°12'35.1990	10°10'25.2818	543,625	5118046,468	1590563,897	490,919
Recinzione	1905	46°12'35.4836	10°10'25.5788	543,395	5118055,344	1590570,130	490,689
Recinzione	1906	46°12'34.9433	10°10'26.4234	548,548	5118038,937	1590588,475	495,843
muro	1907	46°12'34.8603	10°10'26.3133	548,766	5118036,341	1590586,154	496,061
muro	1908	46°12'34.5786	10°10'25.9118	548,168	5118027,518	1590577,679	495,463
muro	1909	46°12'34.5720	10°10'25.9148	549,025	5118027,315	1590577,746	496,320
muro	1910	46°12'34.0874	10°10'25.2307	546,838	5118012,141	1590563,307	494,133
muro	1911	46°12'34.0854	10°10'25.2306	548,049	5118012,079	1590563,307	495,343
muro	1912	46°12'33.5606	10°10'24.5006	546,876	5117995,649	1590547,904	494,170
muro	1913	46°12'33.5542	10°10'24.4906	547,955	5117995,448	1590547,693	495,250
muro	1914	46°12'33.2488	10°10'24.0365	547,261	5117985,880	1590538,102	494,556
muro	1915	46°12'33.2448	10°10'24.0232	548,340	5117985,750	1590537,818	495,635
quota	1916	46°12'33.4721	10°10'23.7363	545,198	5117992,678	1590531,568	492,492
quota	1917	46°12'33.9173	10°10'24.1907	542,909	5118006,561	1590541,100	490,203
quota	1918	46°12'34.3428	10°10'24.3745	541,367	5118019,753	1590544,844	488,661
quota	1919	46°12'34.4986	10°10'23.9638	539,391	5118024,432	1590535,974	486,685
quota	1920	46°12'34.2744	10°10'23.4676	540,111	5118017,353	1590525,442	487,405
muro	1921	46°12'34.6732	10°10'24.9077	543,916	5118030,121	1590556,119	491,210
muro	1922	46°12'34.7460	10°10'24.9614	543,648	5118032,385	1590557,237	490,943
muro	1923	46°12'34.5019	10°10'24.7574	544,314	5118024,784	1590552,977	491,609
muro	1924	46°12'34.4865	10°10'24.7802	544,206	5118024,317	1590553,473	491,500
muro	1925	46°12'34.4037	10°10'24.6966	544,088	5118021,733	1590551,720	491,382
muro	1926	46°12'34.3948	10°10'24.7061	544,075	5118021,463	1590551,926	491,370
muro	1927	46°12'34.3309	10°10'24.6697	544,168	5118019,479	1590551,177	491,463
muro	1928	46°12'34.3387	10°10'24.6502	544,165	5118019,713	1590550,754	491,460
muro	1929	46°12'34.1309	10°10'24.5323	544,321	5118013,261	1590548,322	491,615
muro	1930	46°12'34.1152	10°10'24.5518	544,377	5118012,784	1590548,749	491,672
muro	1931	46°12'33.9496	10°10'24.4239	544,753	5118007,633	1590546,084	492,048
Recinzione	1932	46°12'34.8464	10°10'26.3440	550,159	5118035,922	1590586,818	497,453
Recinzione	1933	46°12'34.6577	10°10'26.5619	551,866	5118030,165	1590591,573	499,161
muro	1934	46°12'34.5611	10°10'26.3915	551,959	5118027,131	1590587,965	499,254
muro	1935	46°12'34.5528	10°10'26.3981	551,936	5118026,875	1590588,111	499,231
muro	1936	46°12'34.5519	10°10'26.5634	551,935	5118026,902	1590591,652	499,229
muro	1937	46°12'34.3383	10°10'26.2835	552,891	5118020,220	1590585,753	500,185
muro	1938	46°12'34.3288	10°10'26.2809	553,933	5118019,925	1590585,701	501,228
muro	1939	46°12'34.1287	10°10'26.0505	553,271	5118013,677	1590580,856	500,565
muro	1940	46°12'34.1302	10°10'26.0471	553,899	5118013,722	1590580,782	501,194
muro	1941	46°12'34.4327	10°10'26.2162	552,645	5118023,110	1590584,267	499,939
muro	1942	46°12'34.1363	10°10'25.7846	551,999	5118013,825	1590575,155	499,293
muro	1943	46°12'33.6758	10°10'25.1107	551,193	5117999,399	1590560,926	498,487
muro	1944	46°12'33.1470	10°10'24.3467	550,806	5117982,837	1590544,795	498,101
muro	1945	46°12'33.1411	10°10'24.3727	550,823	5117982,662	1590545,356	498,118
muro	1946	46°12'33.0932	10°10'24.4753	551,097	5117981,216	1590547,576	498,391
muro	1947	46°12'33.1143	10°10'24.4145	550,688	5117981,846	1590546,262	497,982
muro	1948	46°12'33.0593	10°10'24.3980	550,840	5117980,144	1590545,935	498,135
muro	1949	46°12'33.1225	10°10'24.1577	549,554	5117982,021	1590540,757	496,849

<b>punto Codice</b>	<b>punto Nome</b>	<b>Latitudine</b>	<b>Longitudine</b>	<b>Elev.</b>	<b>Coord. Nord (X)</b>	<b>Coord. Est (Y)</b>	<b>Quota</b>
muro	1950	46°12'33.2309	10°10'24.0531	549,142	5117985,331	1590538,467	496,436
muro	1951	46°12'33.2206	10°10'24.0518	549,142	5117985,013	1590538,442	496,436
muro	1952	46°12'33.2239	10°10'24.0217	549,048	5117985,106	1590537,796	496,342
muro	1953	46°12'33.2247	10°10'23.8681	548,955	5117985,082	1590534,505	496,249
muro	1954	46°12'33.2252	10°10'23.7027	548,863	5117985,045	1590530,959	496,157
muro	1955	46°12'33.1514	10°10'23.7678	549,023	5117982,787	1590532,388	496,318
muro	1956	46°12'32.9476	10°10'24.6325	552,574	5117976,773	1590551,011	499,868
muro	1957	46°12'32.7897	10°10'24.8759	553,842	5117971,976	1590556,297	501,137
casottino	1958	46°12'32.7435	10°10'25.1237	554,662	5117970,629	1590561,630	501,956
casottino	1959	46°12'32.6760	10°10'25.2296	554,854	5117968,577	1590563,929	502,149
casottino	1960	46°12'32.6823	10°10'25.0493	554,890	5117968,715	1590560,064	502,185
quota	1961	46°12'33.4620	10°10'25.6824	553,392	5117992,982	1590573,272	500,687
quota	1962	46°12'34.2976	10°10'27.0352	556,475	5118019,200	1590601,880	503,770
Recinzione	1963	46°12'34.5752	10°10'26.6615	555,029	5118027,651	1590593,745	502,324
Recinzione	1964	46°12'34.4516	10°10'26.8167	555,714	5118023,885	1590597,126	503,008
Recinzione	1965	46°12'34.7670	10°10'27.3111	556,021	5118033,776	1590607,578	503,315
Recinzione	1966	46°12'35.3494	10°10'28.2992	555,773	5118052,067	1590628,484	503,067
Recinzione	1967	46°12'35.4501	10°10'28.4741	555,711	5118055,230	1590632,186	503,006
Recinzione	1968	46°12'35.4727	10°10'28.5172	555,833	5118055,941	1590633,098	503,128
Recinzione	1969	46°12'35.6259	10°10'28.7420	555,967	5118060,740	1590637,846	503,261
quota	1970	46°12'35.0818	10°10'28.5950	556,791	5118043,900	1590634,945	504,085
quota	1971	46°12'35.4598	10°10'29.3245	557,126	5118055,797	1590650,403	504,420
traliccio	1972	46°12'35.9795	10°10'29.6586	556,362	5118071,944	1590657,325	503,656
traliccio	1973	46°12'36.1410	10°10'29.7328	555,989	5118076,953	1590658,841	503,283
traliccio	1974	46°12'36.0995	10°10'29.9196	556,646	5118075,733	1590662,864	503,940
muro	1975	46°12'36.2976	10°10'30.1524	556,701	5118081,919	1590667,761	503,996
muro	1976	46°12'36.3237	10°10'30.3368	556,787	5118082,783	1590671,700	504,081
muro	1977	46°12'35.6682	10°10'30.4111	560,632	5118062,575	1590673,591	507,926
muro	1978	46°12'35.6857	10°10'30.3771	560,873	5118063,105	1590672,855	508,168
muro	1979	46°12'35.6879	10°10'30.6020	560,821	5118063,243	1590677,673	508,116
cancello	1980	46°12'35.6554	10°10'30.3964	560,812	5118062,177	1590673,282	508,106
cancello	1981	46°12'35.5108	10°10'30.4504	561,421	5118057,730	1590674,507	508,715
muro	1982	46°12'35.5149	10°10'30.4763	561,616	5118057,864	1590675,059	508,911
muro	1983	46°12'35.2826	10°10'30.5769	563,122	5118050,727	1590677,320	510,416
muro	1984	46°12'35.2877	10°10'30.7651	563,358	5118050,945	1590681,352	510,652
muro	1985	46°12'35.2792	10°10'30.8066	563,507	5118050,694	1590682,244	510,802
muro	1986	46°12'35.2714	10°10'30.9324	563,784	5118050,494	1590684,944	511,079
muro	1987	46°12'35.2772	10°10'31.0263	563,692	5118050,704	1590686,953	510,986
muro	1988	46°12'35.2903	10°10'31.0828	563,695	5118051,125	1590688,158	510,989
cancello	1989	46°12'35.3022	10°10'31.1271	563,685	5118051,506	1590689,103	510,979
cancello	1990	46°12'35.2461	10°10'31.1627	563,745	5118049,786	1590689,891	511,039
muro	1991	46°12'35.0819	10°10'30.6224	564,336	5118044,545	1590678,388	511,630
muro	1992	46°12'34.9921	10°10'30.6149	564,891	5118041,774	1590678,268	512,185
muro	1993	46°12'34.9128	10°10'30.5835	565,481	5118039,316	1590677,633	512,775
muro	1994	46°12'34.9133	10°10'30.5493	565,733	5118039,321	1590676,899	513,027
muro	1995	46°12'34.5456	10°10'30.2068	566,896	5118027,862	1590669,727	514,190
muro	1996	46°12'34.0153	10°10'29.6888	568,450	5118011,330	1590658,871	515,744
muro	1997	46°12'33.6378	10°10'29.2910	569,418	5117999,551	1590650,519	516,712
muro	1998	46°12'33.4500	10°10'29.0864	569,931	5117993,690	1590646,221	517,226
muro	1999	46°12'33.1960	10°10'28.8010	570,527	5117985,760	1590640,221	517,821
muro	2000	46°12'32.9841	10°10'28.5907	571,063	5117979,153	1590635,811	518,357
muro	2001	46°12'32.7646	10°10'28.3835	571,551	5117972,314	1590631,471	518,845
muro	2002	46°12'32.6195	10°10'28.2377	571,995	5117967,787	1590628,413	519,289
muro	2003	46°12'32.4761	10°10'28.1898	572,513	5117963,348	1590627,453	519,807
muro	2004	46°12'32.3580	10°10'28.0351	571,874	5117959,652	1590624,192	519,169
muro	2005	46°12'32.3521	10°10'28.0484	571,877	5117959,474	1590624,478	519,171
quota	2006	46°12'32.3398	10°10'27.3415	569,067	5117958,870	1590609,337	516,361
Spigolo	2007	46°12'32.2634	10°10'26.3648	566,994	5117956,205	1590588,443	514,288
Ciglio Scarpata	2008	46°12'32.3130	10°10'26.4215	567,099	5117957,752	1590589,635	514,393
Ciglio Scarpata	2009	46°12'32.4655	10°10'26.4314	566,561	5117962,462	1590589,777	513,855

punto Codice	punto Nome	Latitudine	Longitudine	Elev.	Coord. Nord (X)	Coord. Est (Y)	Quota
Ciglio Scarpata	2010	46°12'32.5655	10°10'26.5739	566,415	5117965,594	1590592,786	513,709
Palo Enel	2011	46°12'32.5845	10°10'26.5621	566,305	5117966,178	1590592,524	513,599
Ciglio Scarpata	2012	46°12'32.6911	10°10'26.8802	566,335	5117969,568	1590599,292	513,630
Ciglio Scarpata	2013	46°12'32.8924	10°10'27.3601	565,713	5117975,932	1590609,484	513,007
Ciglio Scarpata	2014	46°12'33.1375	10°10'27.9410	564,830	5117983,681	1590621,820	512,125
Ciglio Scarpata	2015	46°12'33.2026	10°10'28.0896	564,960	5117985,737	1590624,973	512,254
Base Scarpata	2016	46°12'33.2495	10°10'28.0257	563,578	5117987,167	1590623,583	510,872
Base Scarpata	2017	46°12'33.0296	10°10'27.4437	563,136	5117980,194	1590611,212	510,431
Base Scarpata	2018	46°12'32.7804	10°10'26.9431	564,339	5117972,344	1590600,599	511,633
Base Scarpata	2019	46°12'32.5702	10°10'26.4627	564,669	5117965,704	1590590,401	511,963
Base Scarpata	2020	46°12'32.4540	10°10'26.3171	565,115	5117962,072	1590587,335	512,409
Base Scarpata	2021	46°12'32.3762	10°10'26.3405	565,876	5117959,677	1590587,871	513,171
quota	2022	46°12'32.6432	10°10'25.9719	560,765	5117967,801	1590579,850	508,059
muro	2023	46°12'32.6716	10°10'25.2270	556,607	5117968,443	1590563,875	503,902
muro	2024	46°12'32.6633	10°10'25.2393	556,616	5117968,190	1590564,142	503,911
muro	2025	46°12'33.3335	10°10'26.1407	557,549	5117989,160	1590583,152	504,844
muro	2026	46°12'33.3266	10°10'26.1506	557,559	5117988,949	1590583,367	504,854
muro	2027	46°12'33.7510	10°10'26.7574	558,431	5118002,242	1590596,176	505,725
muro	2028	46°12'33.7567	10°10'26.7445	558,412	5118002,415	1590595,898	505,706
muro	2029	46°12'34.0929	10°10'27.2146	558,740	5118012,940	1590605,817	506,034
baracca	2030	46°12'34.0580	10°10'27.2609	558,766	5118011,879	1590606,825	506,060
baracca	2031	46°12'33.9865	10°10'27.3399	558,974	5118009,694	1590608,551	506,268
baracca	2032	46°12'34.0354	10°10'27.4421	558,525	5118011,239	1590610,719	505,819
quota	2033	46°12'33.7184	10°10'27.6315	560,377	5118001,514	1590614,922	507,671
quota	2034	46°12'34.3034	10°10'28.7555	560,822	5118019,926	1590638,739	508,117
muro	2035	46°12'34.5948	10°10'28.3359	559,287	5118028,787	1590629,614	506,581
muro	2036	46°12'34.5845	10°10'28.3496	559,282	5118028,474	1590629,913	506,577
muro	2037	46°12'35.0519	10°10'29.0331	559,621	5118043,117	1590644,345	506,916
muro	2038	46°12'35.0596	10°10'29.0163	559,645	5118043,348	1590643,983	506,939
muro	2039	46°12'35.4213	10°10'29.5538	559,980	5118054,682	1590655,335	507,275
muro	2040	46°12'35.4111	10°10'29.5714	559,988	5118054,375	1590655,717	507,282
muro	2041	46°12'35.5145	10°10'29.7179	558,636	5118057,612	1590658,809	505,931
muro	2042	46°12'35.5248	10°10'29.6970	558,638	5118057,922	1590658,357	505,932
quota	2043	46°12'35.5815	10°10'29.9553	558,544	5118059,754	1590663,866	505,838
muro	2044	46°12'35.3525	10°10'29.7663	560,390	5118052,627	1590659,919	507,685
muro	2045	46°12'35.3652	10°10'29.7517	560,405	5118053,015	1590659,601	507,700
muro	2046	46°12'35.5719	10°10'30.1450	560,717	5118059,518	1590667,934	508,012
muro	2047	46°12'35.5596	10°10'30.1576	560,711	5118059,144	1590668,209	508,006
muro	2048	46°12'35.6280	10°10'30.2596	560,823	5118061,288	1590670,365	508,118
muro	2049	46°12'35.6208	10°10'30.2711	560,877	5118061,067	1590670,615	508,171
muro	2050	46°12'33.5936	10°10'29.4443	570,276	5117998,237	1590653,825	517,571
muro	2051	46°12'33.7696	10°10'29.6436	569,874	5118003,733	1590658,015	517,169
Palo Enel	2052	46°12'33.7613	10°10'29.6644	569,822	5118003,482	1590658,464	517,116
muro	2053	46°12'34.0933	10°10'29.9651	569,134	5118013,825	1590664,754	516,428
muro	2054	46°12'34.3866	10°10'30.2312	568,256	5118022,961	1590670,324	515,550
muro	2055	46°12'34.5450	10°10'30.3813	567,907	5118027,899	1590673,468	515,201
muro	2056	46°12'34.6606	10°10'30.4907	567,687	5118031,503	1590675,758	514,981
muro	2057	46°12'34.7404	10°10'30.5636	567,364	5118033,986	1590677,285	514,658
muro	2058	46°12'34.7615	10°10'30.5906	567,599	5118034,648	1590677,852	514,894
muro	2059	46°12'34.8022	10°10'30.6419	567,584	5118035,920	1590678,934	514,878
muro	2060	46°12'34.8257	10°10'30.6964	567,624	5118036,662	1590680,091	514,918
muro	2061	46°12'34.8251	10°10'30.7395	567,708	5118036,658	1590681,014	515,002
muro	2062	46°12'34.8097	10°10'30.7823	567,948	5118036,197	1590681,938	515,242
muro	2063	46°12'34.6810	10°10'30.8733	568,706	5118032,253	1590683,947	516,001
muro	2064	46°12'34.5905	10°10'30.9393	569,218	5118029,480	1590685,403	516,512
4 tombini	2065	46°12'34.7383	10°10'30.7525	568,385	5118033,982	1590681,332	515,679
4 tombini	2066	46°12'34.6802	10°10'30.8198	568,426	5118032,211	1590682,801	515,721
4 tombini	2067	46°12'34.6341	10°10'30.7376	568,392	5118030,762	1590681,060	515,686
4 tombini	2068	46°12'34.6892	10°10'30.6714	568,340	5118032,442	1590679,618	515,634
Spigolo Fabbricata	2069	46°12'34.2852	10°10'31.1710	571,028	5118020,131	1590690,506	518,322

punto Codice	punto Nome	Latitudine	Longitudine	Elev.	Coord. Nord (X)	Coord. Est (Y)	Quota
Spigolo	2070	46°12'34.3575	10°10'31.1182	570,108	5118022,345	1590689,343	517,403
muro	2071	46°12'34.5694	10°10'31.1571	568,465	5118028,898	1590690,080	515,760
muro	2072	46°12'34.4401	10°10'31.2734	569,498	5118024,944	1590692,630	516,792
muro	2073	46°12'34.2697	10°10'31.3901	570,815	5118019,721	1590695,210	518,109
muro	2074	46°12'34.0026	10°10'31.5522	572,701	5118011,531	1590698,805	519,996
muro	2075	46°12'33.9504	10°10'31.3844	572,788	5118009,865	1590695,233	520,083
Spigolo	2076	46°12'34.1333	10°10'31.2853	571,950	5118015,477	1590693,027	519,244
acquedotto	2077	46°12'34.5893	10°10'31.1535	569,211	5118029,510	1590689,993	516,506
acquedotto	2078	46°12'34.5919	10°10'31.1650	569,207	5118029,594	1590690,238	516,501
acquedotto	2079	46°12'34.8771	10°10'31.0008	568,350	5118038,346	1590686,590	515,644
acquedotto	2080	46°12'34.8703	10°10'30.9838	568,351	5118038,131	1590686,229	515,646
acquedotto	2081	46°12'35.0211	10°10'30.8993	567,906	5118042,759	1590684,348	515,200
acquedotto	2082	46°12'35.0161	10°10'30.9201	567,860	5118042,611	1590684,797	515,154
acquedotto	2083	46°12'35.0384	10°10'30.9531	567,985	5118043,309	1590685,495	515,280
acquedotto	2084	46°12'35.0312	10°10'30.9756	567,985	5118043,095	1590685,980	515,280
acquedotto	2085	46°12'35.0693	10°10'30.9372	567,981	5118044,257	1590685,138	515,276
acquedotto	2086	46°12'35.0653	10°10'30.9603	568,006	5118044,143	1590685,636	515,301
acquedotto	2087	46°12'35.2639	10°10'31.5668	568,036	5118050,464	1590698,542	515,331
acquedotto	2088	46°12'35.2490	10°10'31.5599	568,064	5118050,002	1590698,400	515,358
acquedotto	2089	46°12'35.2385	10°10'31.5844	568,035	5118049,687	1590698,929	515,329
acquedotto	2090	46°12'35.2314	10°10'31.5748	568,050	5118049,463	1590698,727	515,345
acquedotto	2091	46°12'35.2216	10°10'31.6123	567,848	5118049,172	1590699,536	515,142
acquedotto	2092	46°12'35.2301	10°10'31.6101	567,877	5118049,436	1590699,484	515,171
acquedotto	2093	46°12'35.2260	10°10'31.6658	567,444	5118049,327	1590700,680	514,738
acquedotto	2094	46°12'35.2160	10°10'31.6599	567,428	5118049,016	1590700,559	514,723
sfiatatoio	2095	46°12'34.9557	10°10'31.2392	568,151	5118040,848	1590691,663	515,446
sfiatatoio	2096	46°12'34.9231	10°10'31.3929	568,157	5118039,889	1590694,970	515,451
sfiatatoio	2097	46°12'34.9002	10°10'31.5983	568,176	5118039,247	1590699,383	515,470
Palo Enel	2098	46°12'35.1027	10°10'31.0031	567,955	5118045,311	1590686,536	515,249
quota	2099	46°12'34.2936	10°10'27.0730	556,516	5118019,089	1590602,692	503,811
quota	2100	46°12'33.6441	10°10'25.6798	552,890	5117998,602	1590573,134	500,184
stradina	2101	46°12'33.1510	10°10'23.3680	547,962	5117982,648	1590523,823	495,256
stradina	2102	46°12'33.1506	10°10'23.4488	548,428	5117982,663	1590525,553	495,722
stradina	2103	46°12'33.1604	10°10'23.5187	548,725	5117982,988	1590527,047	496,019
stradina	2104	46°12'33.1956	10°10'23.6256	548,669	5117984,106	1590529,322	495,963
stradina	2105	46°12'33.2115	10°10'23.7745	548,902	5117984,645	1590532,505	496,196
stradina	2106	46°12'33.2115	10°10'23.9216	549,024	5117984,693	1590535,657	496,319
stradina	2107	46°12'33.1722	10°10'23.9054	549,055	5117983,473	1590535,327	496,350
stradina	2108	46°12'33.1651	10°10'23.7725	548,946	5117983,212	1590532,484	496,240
stradina	2109	46°12'33.1307	10°10'23.5931	548,853	5117982,094	1590528,654	496,147
stradina	2110	46°12'33.0950	10°10'23.5100	548,778	5117980,964	1590526,890	496,073
stradina	2111	46°12'33.0393	10°10'23.4778	548,867	5117979,236	1590526,226	496,162
stradina	2112	46°12'32.9829	10°10'23.5022	549,281	5117977,504	1590526,773	496,576
griglia	2113	46°12'32.7742	10°10'23.8106	550,865	5117971,160	1590533,477	498,159
griglia	2114	46°12'32.8049	10°10'23.7991	550,790	5117972,103	1590533,216	498,084
Ciglio Scarpata	2115	46°12'32.2243	10°10'20.9850	553,322	5117953,290	1590473,180	500,616
Ciglio Scarpata	2116	46°12'32.0693	10°10'20.3714	552,896	5117948,312	1590460,104	500,191
muro	2117	46°12'31.9945	10°10'20.4405	553,200	5117946,027	1590461,619	500,495
muro	2118	46°12'32.0966	10°10'20.8213	553,473	5117949,300	1590469,731	500,767
Ciglio Scarpata	2119	46°12'32.4538	10°10'21.9984	552,698	5117960,697	1590494,792	499,992
muro	2120	46°12'33.1730	10°10'22.5394	548,600	5117983,066	1590506,055	495,894
muro	2121	46°12'33.1346	10°10'22.2312	548,976	5117981,784	1590499,469	496,271
muro	2122	46°12'33.1289	10°10'22.0796	548,471	5117981,559	1590496,224	495,765
quota	2123	46°12'32.8844	10°10'21.7272	550,147	5117973,900	1590488,784	497,441
quota	2124	46°12'32.6679	10°10'20.8071	550,220	5117966,926	1590469,167	497,514
canale	2125	46°12'33.7996	10°10'22.7640	543,865	5118002,478	1590510,582	491,159
canale	2126	46°12'33.7840	10°10'22.7046	543,896	5118001,976	1590509,318	491,191
canale	2127	46°12'33.7367	10°10'22.7182	544,009	5118000,520	1590509,631	491,303
canale	2128	46°12'33.7450	10°10'22.7834	544,031	5118000,798	1590511,024	491,325
fondo canale	2129	46°12'33.7302	10°10'22.7603	543,122	5118000,332	1590510,536	490,416

<b>punto Codice</b>	<b>punto Nome</b>	<b>Latitudine</b>	<b>Longitudine</b>	<b>Elev.</b>	<b>Coord. Nord (X)</b>	<b>Coord. Est (Y)</b>	<b>Quota</b>
quota	2130	46°12'33.4318	10°10'21.7924	544,986	5117990,817	1590489,932	492,281
quota	2131	46°12'33.1936	10°10'20.7990	544,961	5117983,148	1590468,753	492,255
muro	2132	46°12'33.2248	10°10'20.3877	544,890	5117983,983	1590459,925	492,185
muro	2133	46°12'33.1189	10°10'19.8616	544,996	5117980,546	1590448,700	492,290
quota	2134	46°12'32.9807	10°10'19.8506	546,121	5117976,279	1590448,526	493,416
Ciglio Scarpata	2135	46°12'33.6775	10°10'20.3917	542,774	5117997,955	1590459,805	490,069
Ciglio Scarpata	2136	46°12'33.6761	10°10'20.2970	542,715	5117997,884	1590457,776	490,010
Ciglio Scarpata	2137	46°12'33.7072	10°10'21.0872	543,302	5117999,094	1590474,695	490,596
Ciglio Scarpata	2138	46°12'33.7329	10°10'21.9816	544,558	5118000,169	1590493,848	491,853
Ciglio Scarpata	2139	46°12'33.7787	10°10'22.2842	544,247	5118001,679	1590500,311	491,541
traliccio	2140	46°12'32.0902	10°10'08.3378	532,985	5117945,152	1590202,232	480,279
traliccio	2141	46°12'32.1317	10°10'08.4517	532,886	5117946,470	1590204,655	480,180
traliccio	2142	46°12'32.0108	10°10'08.4990	532,742	5117942,753	1590205,723	480,036
traliccio	2143	46°12'31.4038	10°10'08.9744	536,169	5117924,167	1590216,187	483,464
traliccio	2144	46°12'31.3285	10°10'09.0290	536,479	5117921,862	1590217,391	483,774
traliccio	2145	46°12'31.3654	10°10'08.8561	536,091	5117922,946	1590213,669	483,385
muro	2146	46°12'31.4580	10°10'08.7653	535,730	5117925,774	1590211,681	483,024
muro	2147	46°12'30.8761	10°10'07.6975	535,915	5117907,479	1590189,064	483,210
quota	2148	46°12'31.6388	10°10'06.9756	534,025	5117930,789	1590173,248	481,320
casotto	2149	46°12'31.8060	10°10'05.9261	535,661	5117935,619	1590150,684	482,956
casotto	2150	46°12'31.7593	10°10'05.7768	535,594	5117934,129	1590147,505	482,889
casotto	2151	46°12'31.6611	10°10'05.8108	535,408	5117931,110	1590148,278	482,703
casotto	2152	46°12'31.7039	10°10'06.0077	535,397	5117932,493	1590152,479	482,692
stradina	2153	46°12'31.6777	10°10'05.5168	534,882	5117931,530	1590141,971	482,177
stradina	2154	46°12'31.5885	10°10'05.2265	534,864	5117928,685	1590135,791	482,159
stradina	2155	46°12'31.5385	10°10'04.9187	534,733	5117927,044	1590129,217	482,027
stradina	2156	46°12'31.4824	10°10'04.4086	534,491	5117925,154	1590118,311	481,785
stradina	2157	46°12'31.5389	10°10'04.3892	534,457	5117926,891	1590117,870	481,751
stradina	2158	46°12'31.5987	10°10'04.9204	534,759	5117928,903	1590129,227	482,054
stradina	2159	46°12'31.6516	10°10'05.1863	534,853	5117930,621	1590134,901	482,147
stradina	2160	46°12'31.7469	10°10'05.5058	534,932	5117933,662	1590141,703	482,226
muro	2161	46°12'31.7873	10°10'05.5804	535,011	5117934,933	1590143,284	482,306
muro	2162	46°12'31.9408	10°10'06.0611	534,643	5117939,823	1590153,514	481,937
muro	2163	46°12'32.0075	10°10'06.2210	534,495	5117941,932	1590156,910	481,790
muro	2164	46°12'32.0244	10°10'06.2221	534,627	5117942,453	1590156,926	481,922
muro	2165	46°12'32.0436	10°10'06.1997	534,820	5117943,041	1590156,438	482,114
muro	2166	46°12'32.0610	10°10'06.1665	534,964	5117943,566	1590155,718	482,259
muro	2167	46°12'32.0819	10°10'06.3658	534,469	5117944,273	1590159,980	481,764
muro	2168	46°12'32.1411	10°10'06.6583	533,742	5117946,193	1590166,221	481,037
muro	2169	46°12'32.2171	10°10'06.9332	532,977	5117948,626	1590172,078	480,271
muro	2170	46°12'32.1210	10°10'07.0071	533,032	5117945,683	1590173,704	480,326
muro	2171	46°12'32.0749	10°10'06.8710	533,382	5117944,216	1590170,809	480,677
Pozzetto	2172	46°12'32.0251	10°10'06.8298	533,757	5117942,669	1590169,948	481,051
Pozzetto	2173	46°12'32.0092	10°10'06.8239	533,753	5117942,176	1590169,828	481,048
Pozzetto	2174	46°12'32.0039	10°10'06.8506	533,727	5117942,019	1590170,404	481,022
Pozzetto	2175	46°12'32.0192	10°10'06.8573	533,745	5117942,493	1590170,541	481,039
Pozzetto	2176	46°12'31.9016	10°10'06.9109	533,907	5117938,882	1590171,743	481,201
Pozzetto	2177	46°12'31.8935	10°10'06.8896	533,910	5117938,623	1590171,290	481,204
Pozzetto	2178	46°12'31.5459	10°10'04.9817	534,742	5117927,293	1590130,564	482,036
Pozzetto	2179	46°12'31.5595	10°10'04.9807	534,738	5117927,712	1590130,537	482,033
Pozzetto	2180	46°12'31.5633	10°10'05.0000	534,757	5117927,837	1590130,948	482,052
Pozzetto	2181	46°12'31.5470	10°10'05.0046	534,750	5117927,336	1590131,054	482,045
Pozzetto	2182	46°12'31.5177	10°10'05.0131	534,658	5117926,432	1590131,250	481,952
Pozzetto	2183	46°12'31.5020	10°10'05.0206	534,655	5117925,949	1590131,417	481,950
Pozzetto	2184	46°12'31.4917	10°10'05.0003	534,659	5117925,626	1590130,987	481,953
Pozzetto	2185	46°12'31.5076	10°10'04.9897	534,664	5117926,113	1590130,753	481,958
Pozzetto	2186	46°12'31.5038	10°10'04.8532	534,745	5117925,952	1590127,830	482,039
Pozzetto	2187	46°12'31.5122	10°10'04.8436	534,739	5117926,210	1590127,621	482,033
Pozzetto	2188	46°12'31.5216	10°10'04.8552	534,764	5117926,502	1590127,865	482,059
Pozzetto	2189	46°12'31.5093	10°10'04.8621	534,751	5117926,126	1590128,018	482,046

<b>punto Codice</b>	<b>punto Nome</b>	<b>Latitudine</b>	<b>Longitudine</b>	<b>Elev.</b>	<b>Coord. Nord (X)</b>	<b>Coord. Est (Y)</b>	<b>Quota</b>
quota	2190	46°12'31.1504	10°10'05.1779	534,457	5117915,148	1590134,949	481,751
quota	2191	46°12'30.3386	10°10'05.9120	535,092	5117890,323	1590151,047	482,387
quota	2192	46°12'29.5269	10°10'06.6480	537,237	5117865,504	1590167,189	484,531
quota	2193	46°12'28.4278	10°10'06.2391	539,070	5117831,451	1590158,926	486,364
quota	2194	46°12'29.6838	10°10'05.0765	534,993	5117869,850	1590133,443	482,287
quota	2195	46°12'31.0867	10°10'03.8184	533,961	5117912,754	1590105,845	481,255
stradina	2196	46°12'31.3192	10°10'03.6480	534,044	5117919,876	1590102,087	481,339
stradina	2197	46°12'31.3857	10°10'03.6037	533,897	5117921,913	1590101,108	481,191
stradina	2198	46°12'31.4813	10°10'04.0023	534,268	5117924,989	1590109,607	481,562
stradina	2199	46°12'31.4254	10°10'04.0262	534,309	5117923,273	1590110,145	481,604
stradina	2200	46°12'31.4802	10°10'04.3793	534,521	5117925,075	1590117,685	481,816
stradina	2201	46°12'31.5443	10°10'04.3858	534,515	5117927,056	1590117,797	481,810
muro	2202	46°12'31.6124	10°10'04.9799	534,847	5117929,345	1590130,496	482,142
muro	2203	46°12'31.6492	10°10'05.1309	535,025	5117930,529	1590133,715	482,320
muro	2204	46°12'31.7233	10°10'05.3868	535,107	5117932,896	1590139,164	482,401
punto quotato c	019609	46°11'29.2012	10°07'01.1603	506,971	5115946,281	1586218,633	454,152
punto quotato c	019802	46°12'36.6465	10°08'45.4423	470,829	5118059,863	1588423,879	418,010
punto quotato c	g1	46°11'13.1314	10°07'11.7698	451,393	5115453,491	1586453,056	398,575
punto quotato c	g2	46°11'13.0352	10°07'11.7625	451,296	5115450,521	1586452,940	398,477
punto quotato c	g3	46°11'13.9242	10°07'12.3485	452,352	5115478,136	1586465,115	399,534
punto quotato c	g4	46°11'13.6524	10°07'12.7574	451,510	5115469,872	1586473,999	398,692
punto quotato c	g5	46°11'13.3574	10°07'13.2014	450,596	5115460,899	1586483,645	397,777
punto quotato c	g6	46°11'13.3861	10°07'11.8609	452,151	5115461,382	1586454,897	399,333
punto quotato c	g7	46°11'13.0317	10°07'12.3156	450,936	5115450,581	1586464,798	398,118
punto quotato c	g8	46°11'12.9723	10°07'12.7592	450,178	5115448,880	1586474,334	397,360
punto quotato c	g9	46°11'13.5485	10°07'11.2801	452,890	5115466,219	1586442,375	400,072
punto quotato c	g10	46°11'13.4815	10°07'11.2396	452,874	5115464,136	1586441,537	400,055
punto quotato c	g11	46°11'13.5564	10°07'13.7715	450,088	5115467,216	1586495,779	397,270
punto quotato c	g12	46°11'13.8412	10°07'13.9473	450,114	5115476,058	1586499,424	397,295
punto quotato c	g13	46°11'14.5576	10°07'13.2452	451,813	5115497,958	1586484,061	398,994
punto quotato c	g14	46°11'14.1794	10°07'12.8043	451,913	5115486,152	1586474,775	399,094
punto quotato c	g15	46°11'13.8448	10°07'13.3238	450,933	5115475,980	1586486,058	398,114
punto quotato c	g16	46°11'14.2388	10°07'13.7473	450,732	5115488,271	1586494,965	397,913
punto quotato c	g17	46°11'14.8187	10°07'12.8897	453,022	5115505,911	1586476,327	400,203
punto quotato c	g18	46°11'14.5611	10°07'12.2433	454,318	5115497,762	1586462,583	401,500
punto quotato c	g19	46°11'13.7296	10°07'15.0268	448,536	5115472,941	1586522,615	395,717
punto quotato c	g20	46°11'13.6938	10°07'14.9607	448,577	5115471,818	1586521,214	395,758
punto quotato c	g21	46°11'14.0496	10°07'14.6074	449,427	5115482,691	1586513,485	396,608
punto quotato c	g22	46°11'14.0109	10°07'14.5568	449,709	5115481,480	1586512,417	396,890
punto quotato c	g23	46°11'14.3751	10°07'14.2194	450,149	5115492,621	1586505,025	397,331
punto quotato c	g24	46°11'14.3576	10°07'14.1387	450,362	5115492,056	1586503,302	397,543
punto quotato c	g25	46°11'14.6155	10°07'13.9696	451,104	5115499,965	1586499,566	398,285
punto quotato c	g26	46°11'14.5786	10°07'13.8562	451,069	5115498,791	1586497,150	398,251
punto quotato c	g27	46°11'14.6443	10°07'13.8279	451,236	5115500,811	1586496,514	398,418
punto quotato c	g28	46°11'14.6758	10°07'13.9824	451,260	5115501,830	1586499,813	398,441
punto quotato c	g29	46°11'14.8501	10°07'14.0876	451,349	5115507,240	1586501,992	398,531
punto quotato c	g30	46°11'14.9370	10°07'14.1187	451,398	5115509,933	1586502,622	398,579
punto quotato c	g31	46°11'14.9833	10°07'14.0792	451,466	5115511,349	1586501,754	398,647
punto quotato c	g32	46°11'14.7470	10°07'14.0828	451,276	5115504,058	1586501,934	398,457
punto quotato c	g33	46°11'14.8330	10°07'14.2075	451,244	5115506,750	1586504,570	398,425
punto quotato c	g34	46°11'14.8891	10°07'14.2455	451,256	5115508,493	1586505,360	398,437
punto quotato c	g35	46°11'14.9671	10°07'14.1930	451,513	5115510,886	1586504,202	398,695
punto quotato c	g36	46°11'15.2493	10°07'13.8707	452,304	5115519,496	1586497,168	399,486
punto quotato c	g37	46°11'15.2309	10°07'13.7986	452,484	5115518,908	1586495,632	399,666
punto quotato c	g38	46°11'15.5289	10°07'13.5584	453,222	5115528,033	1586490,351	400,403
punto quotato c	g39	46°11'15.5295	10°07'13.4675	453,513	5115528,023	1586488,403	400,695
punto quotato c	g40	46°11'14.8889	10°07'14.3460	451,331	5115508,517	1586507,515	398,513
punto quotato c	g41	46°11'15.0834	10°07'14.6574	451,378	5115514,616	1586514,106	398,560
punto quotato c	g42	46°11'15.2846	10°07'14.9795	451,426	5115520,923	1586520,922	398,608
punto quotato c	g43	46°11'14.8514	10°07'14.3896	451,044	5115507,373	1586508,466	398,225



punto Codice	punto Nome	Latitudine	Longitudine	Elev.	Coord. Nord (X)	Coord. Est (Y)	Quota
punto quotato c	g44	46°11'14.9736	10°07'14.6199	450,831	5115511,215	1586513,349	398,012
punto quotato c	g45	46°11'15.1077	10°07'14.8383	450,855	5115515,421	1586517,972	398,036
punto quotato c	g46	46°11'15.2310	10°07'14.9668	451,275	5115519,263	1586520,673	398,456
punto quotato c	g47	46°11'15.0060	10°07'15.0436	450,656	5115512,344	1586522,418	397,838
punto quotato c	g48	46°11'14.5697	10°07'15.1926	449,457	5115498,922	1586525,802	396,638
punto quotato c	g49	46°11'14.8718	10°07'14.7226	450,509	5115508,103	1586515,595	397,691
punto quotato c	g50	46°11'14.3567	10°07'14.5861	449,673	5115492,163	1586512,894	396,855
punto quotato c	g51	46°11'15.5003	10°07'15.6352	450,517	5115527,778	1586534,884	397,699
punto quotato c	g52	46°11'15.1415	10°07'15.5262	449,987	5115516,672	1586532,704	397,168
punto quotato c	g53	46°11'14.0224	10°07'15.2386	448,660	5115482,044	1586527,027	395,842
punto quotato c	g54	46°11'14.0398	10°07'14.8930	449,109	5115482,476	1586519,612	396,290
punto quotato c	g55	46°11'14.7593	10°07'15.8931	449,026	5115504,985	1586540,737	396,208
punto quotato c	g56	46°11'14.4004	10°07'15.5699	448,891	5115493,809	1586533,964	396,072
punto quotato c	g57	46°11'13.0960	10°07'13.4144	449,746	5115452,898	1586488,326	396,927
punto quotato c	g58	46°11'12.4946	10°07'11.9841	450,644	5115433,900	1586457,926	397,825
punto quotato c	g59	46°11'12.3047	10°07'11.8311	450,475	5115427,994	1586454,729	397,656
punto quotato c	g60	46°11'12.4708	10°07'10.8787	451,784	5115432,832	1586434,239	398,965
punto quotato c	g61	46°11'13.0160	10°07'11.3061	452,281	5115449,789	1586443,164	399,463
punto quotato c	g62	46°11'11.9569	10°07'11.0585	450,648	5115417,027	1586438,319	397,829
punto quotato c	g63	46°11'12.0689	10°07'11.6192	450,264	5115420,653	1586450,290	397,445
punto quotato c	g64	46°11'11.7551	10°07'10.9439	450,583	5115410,762	1586435,951	397,764
punto quotato c	g65	46°11'15.8638	10°07'15.9213	450,552	5115539,084	1586540,859	397,734
punto quotato c	g66	46°11'15.6992	10°07'16.2093	450,059	5115534,090	1586547,105	397,241
punto quotato c	g67	46°11'15.6676	10°07'16.7156	449,490	5115533,270	1586557,971	396,672
punto quotato c	g68	46°11'15.3534	10°07'16.6960	448,791	5115523,567	1586557,690	395,973
punto quotato c	g69	46°11'15.0592	10°07'17.2201	448,245	5115514,644	1586569,052	395,427
punto quotato c	g70	46°11'15.5578	10°07'17.0203	448,791	5115529,974	1586564,553	395,973
punto quotato c	g71	46°11'16.5088	10°07'16.1742	450,639	5115559,071	1586546,000	397,820
punto quotato c	g72	46°11'15.9795	10°07'15.5785	451,299	5115542,551	1586533,461	398,480
punto quotato c	g73	46°11'16.2057	10°07'15.8293	451,021	5115549,610	1586538,737	398,202
punto quotato c	g74	46°11'16.3614	10°07'16.0014	450,831	5115554,467	1586542,359	398,012
punto quotato c	g75	46°11'16.7662	10°07'16.4160	450,899	5115567,086	1586551,070	398,080
punto quotato c	g76	46°11'16.8587	10°07'16.5159	450,959	5115569,971	1586553,172	398,140
punto quotato c	g77	46°11'17.0644	10°07'16.6843	450,959	5115576,371	1586556,691	398,140
punto quotato c	g78	46°11'17.2247	10°07'16.8210	450,839	5115581,362	1586559,551	398,020
punto quotato c	g79	46°11'17.5375	10°07'17.0591	450,829	5115591,088	1586564,519	398,010
punto quotato c	g80	46°11'17.6084	10°07'17.0848	450,851	5115593,283	1586565,039	398,033
punto quotato c	g81	46°11'17.7231	10°07'16.6724	452,124	5115596,699	1586556,150	399,306
punto quotato c	g82	46°11'17.7762	10°07'16.7208	452,205	5115598,354	1586557,164	399,387
punto quotato c	g83	46°11'18.0491	10°07'16.1979	453,203	5115606,617	1586545,836	400,385
punto quotato c	g84	46°11'17.9885	10°07'16.1367	453,302	5115604,728	1586544,550	400,483
punto quotato c	g85	46°11'18.3715	10°07'15.5291	454,849	5115616,367	1586531,357	402,030
punto quotato c	g86	46°11'18.3180	10°07'15.4973	454,999	5115614,706	1586530,699	402,181
punto quotato c	g87	46°11'17.0097	10°07'17.2285	449,386	5115574,850	1586568,380	396,567
punto quotato c	g88	46°11'16.6311	10°07'16.6404	449,638	5115562,986	1586555,940	396,820
punto quotato c	g89	46°11'16.8470	10°07'17.9932	448,392	5115570,059	1586584,844	395,573
punto quotato c	g90	46°11'16.4246	10°07'17.3521	448,570	5115556,827	1586571,286	395,752
punto quotato c	g91	46°11'16.4879	10°07'18.4539	447,959	5115559,114	1586594,877	395,141
punto quotato c	g92	46°11'16.0105	10°07'17.8836	447,817	5115544,206	1586582,860	394,999
punto quotato c	g93	46°11'17.4917	10°07'15.8420	453,207	5115589,305	1586538,450	400,388
punto quotato c	g94	46°11'16.6870	10°07'15.1137	453,598	5115564,249	1586523,187	400,779
punto quotato c	g95	46°11'16.3362	10°07'14.6425	453,484	5115553,278	1586513,239	400,665
punto quotato c	g96	46°11'15.9299	10°07'14.0969	453,352	5115540,573	1586501,721	400,533
punto quotato c	g97	46°11'12.0146	10°07'10.1231	451,873	5115418,522	1586418,241	399,054
punto quotato c	g98	46°11'15.6765	10°07'15.1305	451,553	5115533,064	1586523,988	398,734
punto quotato c	g99	46°11'15.4530	10°07'14.4713	451,946	5115525,965	1586509,954	399,128
punto quotato c	g100	46°11'18.6509	10°07'16.6608	453,854	5115625,334	1586555,496	401,035
punto quotato c	g101	46°11'18.3641	10°07'17.4759	452,267	5115616,727	1586573,094	399,448
punto quotato c	g102	46°11'18.0226	10°07'18.4462	450,377	5115606,482	1586594,042	397,559
punto quotato c	g103	46°11'18.3359	10°07'16.4185	453,513	5115615,535	1586550,438	400,695

punto Codice	punto Nome	Latitudine	Longitudine	Elev.	Coord. Nord (X)	Coord. Est (Y)	Quota
punto quotato c	g104	46°11'18.0372	10°07'17.2051	451,937	5115606,557	1586567,431	399,119
punto quotato c	g105	46°11'18.0294	10°07'17.8699	451,102	5115606,517	1586581,685	398,283
punto quotato c	g106	46°11'17.6883	10°07'18.0831	449,761	5115596,054	1586586,405	396,943
punto quotato c	g107	46°11'17.4612	10°07'18.5066	448,779	5115589,173	1586595,583	395,961
punto quotato c	g108	46°11'18.1330	10°07'18.8535	449,669	5115610,011	1586602,725	396,851
punto quotato c	g109	46°11'18.4732	10°07'18.1009	451,396	5115620,283	1586586,443	398,578
punto quotato c	g110	46°11'18.7646	10°07'19.2951	449,973	5115629,639	1586611,915	397,154
punto quotato c	g111	46°11'19.1366	10°07'18.2206	451,801	5115640,795	1586588,720	398,982
punto quotato c	g112	46°11'19.3313	10°07'18.8485	450,749	5115646,997	1586602,095	397,930
punto quotato c	g113	46°11'19.1682	10°07'19.3716	449,860	5115642,120	1586613,380	397,041
punto quotato c	g114	46°11'18.9088	10°07'19.8374	449,332	5115634,255	1586623,478	396,514
punto quotato c	g115	46°11'18.8435	10°07'18.5622	451,069	5115631,852	1586596,171	398,251
punto quotato c	g116	46°11'18.9966	10°07'17.1482	453,730	5115636,151	1586565,794	400,912
punto quotato c	g117	46°11'19.5936	10°07'17.3292	453,527	5115654,633	1586569,413	400,708
punto quotato c	g118	46°11'19.8115	10°07'18.7970	450,619	5115661,802	1586600,781	397,800
punto quotato c	g119	46°11'19.9697	10°07'18.2632	450,803	5115666,523	1586589,270	397,984
punto quotato c	g120	46°11'20.3047	10°07'17.1107	453,867	5115676,514	1586564,417	401,049
punto quotato c	g121	46°11'19.9573	10°07'18.8516	450,439	5115666,320	1586601,888	397,620
punto quotato c	g122	46°11'19.9132	10°07'19.0602	450,439	5115665,020	1586606,378	397,620
punto quotato c	g123	46°11'19.7732	10°07'18.9944	450,439	5115660,680	1586605,031	397,620
punto quotato c	g124	46°11'19.8886	10°07'19.0556	450,479	5115664,261	1586606,291	397,660
punto quotato c	g125	46°11'19.7286	10°07'18.9845	450,449	5115659,300	1586604,837	397,630
punto quotato c	g126	46°11'20.4273	10°07'17.8412	450,719	5115680,520	1586580,023	397,900
punto quotato c	g127	46°11'20.1140	10°07'19.1352	449,684	5115671,240	1586607,900	396,865
punto quotato c	g128	46°11'21.8952	10°07'20.0602	449,065	5115726,499	1586626,950	396,246
punto quotato c	g129	46°11'22.1992	10°07'20.2161	449,929	5115735,928	1586630,160	397,110
punto quotato c	g130	46°11'21.6703	10°07'20.5884	449,000	5115719,718	1586638,370	396,181
punto quotato c	g131	46°11'20.9406	10°07'20.2080	449,118	5115697,081	1586630,536	396,300
punto quotato c	g132	46°11'20.1442	10°07'19.7929	449,256	5115672,372	1586621,985	396,438
punto quotato c	g133	46°11'22.9420	10°07'21.1795	451,169	5115759,148	1586650,486	398,351
punto quotato c	g134	46°11'25.1743	10°07'22.5422	449,139	5115828,460	1586678,722	396,320
punto quotato c	g135	46°11'24.7395	10°07'23.3467	449,139	5115815,284	1586696,158	396,320
punto quotato c	g136	46°11'25.8506	10°07'24.6318	456,459	5115849,970	1586723,219	403,640
punto quotato c	g137	46°11'26.2005	10°07'25.0169	456,459	5115860,885	1586731,320	403,640
punto quotato c	g138	46°11'23.6763	10°07'23.9522	447,230	5115782,653	1586709,601	394,411
punto quotato c	g139	46°11'24.1362	10°07'25.0605	447,669	5115797,185	1586733,157	394,851
punto quotato c	g140	46°11'24.0377	10°07'25.3396	448,024	5115794,229	1586739,183	395,205
punto quotato c	g141	46°11'24.4152	10°07'24.3151	448,144	5115805,570	1586717,058	395,325
punto quotato c	g142	46°11'24.4619	10°07'24.1920	448,796	5115806,973	1586714,398	395,977
punto quotato c	g143	46°11'24.5628	10°07'23.9151	448,817	5115810,004	1586708,418	395,999
punto quotato c	g144	46°11'22.2659	10°07'24.1649	447,144	5115739,187	1586714,776	394,325
punto quotato c	g145	46°11'22.4513	10°07'23.6565	447,070	5115744,754	1586703,797	394,251
punto quotato c	g146	46°11'22.5020	10°07'23.5122	446,308	5115746,275	1586700,682	393,490
punto quotato c	g147	46°11'22.7794	10°07'22.7854	447,471	5115754,618	1586684,982	394,652
punto quotato c	g148	46°11'22.6344	10°07'23.1701	447,284	5115750,258	1586693,292	394,465
punto quotato c	g149	46°11'24.2882	10°07'24.6460	447,131	5115801,752	1586724,206	394,312
punto quotato c	g150	46°11'24.2553	10°07'24.7463	447,340	5115800,766	1586726,371	394,521
punto quotato c	g151	46°11'24.2833	10°07'24.6579	446,506	5115801,602	1586724,463	393,687
punto quotato c	g152	46°11'24.2603	10°07'24.7314	446,360	5115800,916	1586726,049	393,541
punto quotato c	g153	46°11'22.5064	10°07'23.4983	447,053	5115746,408	1586700,383	394,235
punto quotato c	g154	46°11'22.4561	10°07'23.6367	446,183	5115744,897	1586703,372	393,365
punto quotato c	g155	46°11'22.1170	10°07'24.5483	447,297	5115734,708	1586723,060	394,479
punto quotato c	g156	46°11'22.8477	10°07'22.5877	448,673	5115756,664	1586680,713	395,854
punto quotato c	g157	46°11'21.9994	10°07'24.8665	447,340	5115731,172	1586729,932	394,522
punto quotato c	g158	46°11'20.3585	10°07'22.5340	445,554	5115679,818	1586680,650	392,736
punto quotato c	g159	46°11'20.3681	10°07'22.6048	446,508	5115680,137	1586682,163	393,690
punto quotato c	g160	46°11'20.3975	10°07'22.7657	446,543	5115681,092	1586685,600	393,724
punto quotato c	g161	46°11'20.4279	10°07'22.9315	446,873	5115682,082	1586689,140	394,054
punto quotato c	g162	46°11'20.4321	10°07'22.9523	445,731	5115682,217	1586689,585	392,912
punto quotato c	g163	46°11'20.4467	10°07'23.0477	445,714	5115682,698	1586691,623	392,895

punto Codice	punto Nome	Latitudine	Longitudine	Elev.	Coord. Nord (X)	Coord. Est (Y)	Quota
punto quotato c	g164	46°11'20.4534	10°07'23.0797	446,503	5115682,915	1586692,307	393,685
punto quotato c	g165	46°11'20.5051	10°07'23.3563	446,464	5115684,594	1586698,213	393,646
punto quotato c	g166	46°11'20.5595	10°07'23.6594	446,955	5115686,364	1586704,686	394,137
punto quotato c	g167	46°11'20.3460	10°07'22.4651	446,617	5115679,413	1586679,179	393,798
punto quotato c	g168	46°11'21.6697	10°07'22.9091	447,006	5115720,402	1586688,119	394,188
punto quotato c	g169	46°11'21.6277	10°07'22.9971	446,979	5115719,133	1586690,024	394,160
punto quotato c	g170	46°11'21.5307	10°07'22.7797	446,964	5115716,072	1586685,405	394,145
punto quotato c	g171	46°11'21.4434	10°07'22.7345	446,994	5115713,364	1586684,474	394,175
punto quotato c	g172	46°11'21.3297	10°07'22.7203	446,887	5115709,852	1586684,220	394,068
punto quotato c	g173	46°11'21.1112	10°07'22.7731	446,986	5115703,124	1586685,447	394,167
punto quotato c	g174	46°11'20.8845	10°07'22.8238	446,633	5115696,142	1586686,632	393,815
punto quotato c	g175	46°11'21.4981	10°07'22.8857	446,917	5115715,099	1586687,691	394,099
punto quotato c	g176	46°11'21.4353	10°07'22.8627	446,944	5115713,153	1586687,225	394,125
punto quotato c	g177	46°11'21.3420	10°07'22.8627	446,864	5115710,275	1586687,267	394,046
punto quotato c	g178	46°11'21.1400	10°07'22.9100	446,993	5115704,055	1586688,368	394,175
punto quotato c	g179	46°11'20.9035	10°07'22.9822	446,694	5115696,777	1586690,019	393,875
punto quotato c	g180	46°11'20.6195	10°07'22.9094	446,587	5115687,990	1586688,584	393,769
punto quotato c	g181	46°11'20.6689	10°07'23.0487	446,643	5115689,555	1586691,548	393,825
punto quotato c	g182	46°11'20.3669	10°07'22.5939	445,604	5115680,098	1586681,931	392,786
punto quotato c	g183	46°11'19.9893	10°07'23.1630	445,542	5115668,613	1586694,295	392,724
punto quotato c	g184	46°11'18.9860	10°07'22.6926	446,570	5115637,506	1586684,649	393,752
punto quotato c	g185	46°11'19.1408	10°07'23.2661	446,564	5115642,456	1586696,876	393,746
punto quotato c	g186	46°11'19.1713	10°07'23.3666	446,541	5115643,428	1586699,018	393,722
punto quotato c	g187	46°11'19.0661	10°07'22.9893	446,567	5115640,067	1586690,975	393,749
punto quotato c	g188	46°11'19.2417	10°07'23.5951	446,052	5115645,671	1586703,884	393,234
punto quotato c	g189	46°11'19.4315	10°07'24.2334	446,097	5115651,722	1586717,485	393,279
punto quotato c	g190	46°11'19.1952	10°07'23.4177	446,826	5115644,180	1586700,101	394,007
punto quotato c	g191	46°11'19.1949	10°07'23.4189	447,736	5115644,172	1586700,129	394,917
punto quotato c	g192	46°11'19.2009	10°07'23.4489	447,771	5115644,368	1586700,768	394,952
punto quotato c	g193	46°11'19.2027	10°07'23.4564	446,972	5115644,426	1586700,927	394,154
punto quotato c	g194	46°11'19.2084	10°07'23.4723	446,877	5115644,606	1586701,266	394,058
punto quotato c	g195	46°11'19.2104	10°07'23.4815	446,170	5115644,671	1586701,462	393,352
punto quotato c	g196	46°11'19.2128	10°07'23.4917	445,280	5115644,748	1586701,682	392,461
punto quotato c	g197	46°11'19.2391	10°07'23.5850	445,280	5115645,589	1586703,669	392,461
punto quotato c	g198	46°11'19.3366	10°07'23.9143	446,075	5115648,697	1586710,685	393,256
punto quotato c	g199	46°11'19.6729	10°07'25.0156	446,325	5115659,412	1586734,147	393,507
punto quotato c	g200	46°11'19.2165	10°07'25.5594	446,437	5115645,490	1586746,004	393,618
punto quotato c	g201	46°11'17.9477	10°07'27.8708	446,646	5115607,029	1586796,106	393,827
punto quotato c	g202	46°11'16.3819	10°07'30.5371	446,445	5115559,511	1586853,948	393,627
punto quotato c	g203	46°11'17.2057	10°07'23.8797	445,869	5115582,915	1586710,875	393,050
punto quotato c	g204	46°11'17.3176	10°07'24.2834	446,064	5115586,491	1586719,481	393,245
punto quotato c	g205	46°11'17.3502	10°07'24.3788	446,017	5115587,527	1586721,511	393,199
punto quotato c	g206	46°11'17.3634	10°07'24.4079	446,185	5115587,944	1586722,129	393,367
punto quotato c	g207	46°11'17.3997	10°07'24.5492	444,824	5115589,107	1586725,141	392,006
punto quotato c	g208	46°11'17.4041	10°07'24.5619	445,698	5115589,248	1586725,413	392,879
punto quotato c	g209	46°11'17.3791	10°07'24.4518	446,284	5115588,441	1586723,063	393,465
punto quotato c	g210	46°11'17.3749	10°07'24.4365	446,281	5115588,307	1586722,737	393,462
punto quotato c	g211	46°11'17.3740	10°07'24.4310	447,320	5115588,279	1586722,620	394,502
punto quotato c	g212	46°11'17.3651	10°07'24.4161	447,372	5115587,998	1586722,304	394,553
punto quotato c	g213	46°11'17.5987	10°07'25.2238	445,907	5115595,455	1586739,516	393,088
punto quotato c	g214	46°11'17.5014	10°07'24.8929	445,802	5115592,352	1586732,465	392,984
punto quotato c	g215	46°11'17.8025	10°07'25.8995	446,071	5115601,949	1586753,911	393,252
punto quotato c	g216	46°11'17.1462	10°07'23.6357	445,969	5115581,004	1586705,671	393,150
punto quotato c	g217	46°11'12.8873	10°07'27.2186	445,000	5115450,642	1586784,339	392,181
punto quotato c	g218	46°11'13.2746	10°07'28.5688	446,206	5115463,008	1586813,113	393,387
punto quotato c	g219	46°11'13.0035	10°07'27.6261	445,347	5115454,352	1586793,023	392,528
punto quotato c	g220	46°11'13.0080	10°07'27.6418	446,705	5115454,495	1586793,358	393,887
punto quotato c	g221	46°11'13.0483	10°07'27.7823	446,973	5115455,784	1586796,353	394,155
punto quotato c	g222	46°11'13.0516	10°07'27.7933	448,002	5115455,887	1586796,587	395,184
punto quotato c	g223	46°11'13.0603	10°07'27.8243	446,997	5115456,165	1586797,248	394,179

punto Codice	punto Nome	Latitudine	Longitudine	Elev.	Coord. Nord (X)	Coord. Est (Y)	Quota
punto quotato c	g224	46°11'13.0570	10°07'27.8123	447,995	5115456,061	1586796,991	395,177
punto quotato c	g225	46°11'13.0662	10°07'27.8447	447,017	5115456,355	1586797,683	394,199
punto quotato c	g226	46°11'13.1119	10°07'28.0015	446,106	5115457,813	1586801,024	393,288
punto quotato c	g227	46°11'13.1184	10°07'28.0245	445,193	5115458,021	1586801,515	392,375
punto quotato c	g228	46°11'13.1562	10°07'28.1536	445,217	5115459,225	1586804,264	392,399
punto quotato c	g229	46°11'13.1599	10°07'28.1689	446,144	5115459,344	1586804,591	393,325
punto quotato c	g230	46°11'12.7711	10°07'26.8111	445,053	5115446,932	1586775,655	392,234
punto quotato c	g231	46°11'13.1865	10°07'28.1623	446,144	5115460,165	1586804,438	393,325
punto quotato c	g232	46°11'13.0378	10°07'28.4139	446,271	5115455,650	1586809,896	393,452
punto quotato c	g233	46°11'13.0408	10°07'28.4084	445,237	5115455,740	1586809,779	392,419
punto quotato c	g234	46°11'13.0876	10°07'28.3289	446,013	5115457,161	1586808,054	393,195
punto quotato c	g235	46°11'13.0858	10°07'28.3320	445,224	5115457,107	1586808,120	392,406
punto quotato c	g236	46°11'13.1380	10°07'28.2444	446,075	5115458,693	1586806,220	393,257
punto quotato c	g237	46°11'12.8657	10°07'28.7062	446,315	5115450,428	1586816,239	393,497
punto quotato c	g238	46°11'12.6523	10°07'29.0673	446,216	5115443,951	1586824,072	393,397
punto quotato c	g239	46°11'11.8809	10°07'27.6373	444,843	5115419,707	1586793,754	392,025
punto quotato c	g240	46°11'11.9269	10°07'27.9290	445,142	5115421,216	1586799,989	392,323
punto quotato c	g241	46°11'11.9485	10°07'28.0647	446,697	5115421,923	1586802,887	393,879
punto quotato c	g242	46°11'11.9667	10°07'28.1856	446,923	5115422,523	1586805,471	394,104
punto quotato c	g243	46°11'11.9686	10°07'28.1950	447,952	5115422,585	1586805,671	395,134
punto quotato c	g244	46°11'11.9706	10°07'28.2106	447,886	5115422,650	1586806,006	395,068
punto quotato c	g245	46°11'12.0085	10°07'28.4467	445,340	5115423,890	1586811,051	392,521
punto quotato c	g246	46°11'12.0096	10°07'28.4542	445,519	5115423,927	1586811,211	392,700
punto quotato c	g247	46°11'12.0124	10°07'28.4722	446,351	5115424,021	1586811,596	393,533
punto quotato c	g248	46°11'12.0179	10°07'28.5085	446,750	5115424,199	1586812,372	393,932
punto quotato c	g249	46°11'12.0258	10°07'28.5565	446,872	5115424,460	1586813,397	394,054
punto quotato c	g250	46°11'12.0345	10°07'28.6118	446,420	5115424,745	1586814,577	393,601
punto quotato c	g251	46°11'11.9887	10°07'28.3189	446,297	5115423,240	1586808,320	393,479
punto quotato c	g252	46°11'11.9896	10°07'28.3290	445,300	5115423,271	1586808,537	392,481
punto quotato c	g253	46°11'12.0992	10°07'29.0177	446,233	5115426,863	1586823,251	393,414
punto quotato c	g254	46°11'11.8188	10°07'27.2407	444,924	5115417,671	1586785,280	392,105
punto quotato c	g255	46°11'12.1767	10°07'29.5168	446,206	5115429,409	1586833,917	393,388
punto quotato c	g256	46°11'10.5870	10°07'29.0808	446,286	5115380,209	1586825,265	393,467
punto quotato c	g257	46°11'10.5858	10°07'28.5896	445,825	5115380,022	1586814,736	393,007
punto quotato c	g258	46°11'10.5866	10°07'28.5718	444,901	5115380,043	1586814,354	392,082
punto quotato c	g259	46°11'10.5863	10°07'28.4989	444,871	5115380,011	1586812,793	392,052
punto quotato c	g260	46°11'10.5852	10°07'28.4855	445,925	5115379,974	1586812,506	393,107
punto quotato c	g261	46°11'10.5830	10°07'28.0335	445,048	5115379,769	1586802,817	392,229
punto quotato c	g262	46°11'10.5832	10°07'27.6230	444,835	5115379,649	1586794,015	392,016
punto quotato c	g263	46°11'10.5836	10°07'28.1762	447,044	5115379,830	1586805,875	394,226
punto quotato c	g264	46°11'10.5845	10°07'28.2767	447,920	5115379,888	1586808,029	395,102
punto quotato c	g265	46°11'10.5833	10°07'28.2713	446,932	5115379,850	1586807,913	394,114
punto quotato c	g266	46°11'10.5878	10°07'29.3568	446,314	5115380,318	1586831,183	393,496
punto quotato c	g267	46°11'10.5842	10°07'28.3017	447,897	5115379,888	1586808,566	395,079
punto quotato c	g268	46°11'10.5823	10°07'26.9681	444,944	5115379,421	1586779,977	392,126
punto quotato c	g269	46°11'15.3349	10°07'29.8315	446,037	5115526,981	1586839,280	393,218
punto quotato c	g270	46°11'14.8394	10°07'30.6770	446,544	5115511,944	1586857,622	393,725
punto quotato c	g271	46°11'14.8453	10°07'30.6665	445,277	5115512,124	1586857,396	392,459
punto quotato c	g272	46°11'14.8680	10°07'30.6281	445,971	5115512,813	1586856,563	393,152
punto quotato c	g273	46°11'14.8644	10°07'30.6339	445,308	5115512,703	1586856,688	392,489
punto quotato c	g274	46°11'14.6826	10°07'30.9445	446,277	5115507,186	1586863,426	393,459
punto quotato c	g275	46°11'14.4170	10°07'31.4249	446,314	5115499,135	1586873,840	393,495
punto quotato c	g276	46°11'15.1014	10°07'30.2298	446,004	5115519,897	1586847,921	393,185
punto quotato c	g277	46°11'16.4873	10°07'30.6676	446,413	5115562,806	1586856,700	393,595
punto quotato c	g278	46°11'15.6094	10°07'32.1266	446,565	5115536,152	1586888,361	393,746
punto quotato c	g279	46°11'15.1318	10°07'32.9267	446,784	5115521,653	1586905,720	393,965
punto quotato c	g280	46°11'15.8081	10°07'31.8048	446,234	5115542,187	1586881,375	393,416
punto quotato c	g281	46°11'15.8029	10°07'31.8136	445,471	5115542,029	1586881,565	392,652
punto quotato c	g282	46°11'15.7787	10°07'31.8542	445,473	5115541,295	1586882,447	392,655
punto quotato c	g283	46°11'15.7747	10°07'31.8609	446,718	5115541,172	1586882,593	393,900

punto Codice	punto Nome	Latitudine	Longitudine	Elev.	Coord. Nord (X)	Coord. Est (Y)	Quota
punto quotato c	g284	46°11'16.1477	10°07'31.2362	446,324	5115552,497	1586869,037	393,505
punto quotato c	g285	46°11'20.7757	10°07'21.9959	447,504	5115692,534	1586668,934	394,685
punto quotato c	g286	46°11'17.7056	10°07'20.7782	445,669	5115597,403	1586644,170	392,850
punto quotato c	g287	46°11'17.2266	10°07'20.4176	445,565	5115582,511	1586636,649	392,747
punto quotato c	g288	46°11'11.5716	10°07'12.8896	52,819	5115405,688	1586477,739	0,000
punto quotato c	g289	46°11'11.7544	10°07'13.1603	446,605	5115411,411	1586483,464	393,787
punto quotato c	g290	46°11'11.9521	10°07'12.8773	448,240	5115417,428	1586477,311	395,421
punto quotato c	g291	46°11'11.5716	10°07'12.8896	446,664	5115405,688	1586477,739	393,845
punto quotato c	g292	46°11'12.2991	10°07'13.3312	448,229	5115428,274	1586486,891	395,410
punto quotato c	g293	46°11'11.8926	10°07'13.3450	446,573	5115415,732	1586487,363	393,754
punto quotato c	g294	46°11'12.0456	10°07'13.5612	446,560	5115420,521	1586491,931	393,741
punto quotato c	g295	46°11'12.1561	10°07'13.4034	446,693	5115423,884	1586488,500	393,874
punto quotato c	g296	46°11'12.2046	10°07'13.4678	446,614	5115425,399	1586489,859	393,795
punto quotato c	g297	46°11'12.4939	10°07'13.9699	445,806	5115434,481	1586500,497	392,987
punto quotato c	g298	46°11'12.6298	10°07'14.2108	445,964	5115438,750	1586505,601	393,145
punto quotato c	g299	46°11'12.6809	10°07'14.3030	445,939	5115440,353	1586507,557	393,120
punto quotato c	g300	46°11'12.6478	10°07'14.3414	445,684	5115439,343	1586508,394	392,865
punto quotato c	g301	46°11'12.5953	10°07'14.2491	445,684	5115437,695	1586506,438	392,865
punto quotato c	g302	46°11'12.5485	10°07'14.3046	445,693	5115436,267	1586507,647	392,875
punto quotato c	g303	46°11'12.6024	10°07'14.3959	445,693	5115437,959	1586509,581	392,875
punto quotato c	g304	46°11'12.0304	10°07'13.8424	445,664	5115420,136	1586497,966	392,845
punto quotato c	g305	46°11'11.6296	10°07'13.3231	446,206	5115407,610	1586487,008	393,387
punto quotato c	g306	46°11'11.6685	10°07'13.2558	446,064	5115408,790	1586485,547	393,246
punto quotato c	g307	46°11'12.0532	10°07'13.7459	445,731	5115420,810	1586495,887	392,912
punto quotato c	g308	46°11'10.1823	10°07'12.6747	444,164	5115362,741	1586473,739	391,346
punto quotato c	g309	46°11'10.3147	10°07'12.4261	444,064	5115366,754	1586468,353	391,246
punto quotato c	g310	46°11'10.9808	10°07'12.5922	446,460	5115387,361	1586471,622	393,641
punto quotato c	g311	46°11'09.5395	10°07'14.3071	444,177	5115343,396	1586509,013	391,358
punto quotato c	g312	46°11'09.6760	10°07'13.9949	443,100	5115347,513	1586502,261	390,281
punto quotato c	g313	46°11'09.6115	10°07'14.1544	443,590	5115345,572	1586505,710	390,772
punto quotato c	g314	46°11'09.5975	10°07'14.1857	443,677	5115345,150	1586506,385	390,859
punto quotato c	g315	46°11'09.5779	10°07'14.2162	443,988	5115344,554	1586507,049	391,169
punto quotato c	g316	46°11'09.5618	10°07'14.2455	444,161	5115344,066	1586507,682	391,343
punto quotato c	g317	46°11'09.5241	10°07'14.3442	443,943	5115342,932	1586509,815	391,124
punto quotato c	g318	46°11'09.5164	10°07'14.3634	443,708	5115342,700	1586510,231	390,889
punto quotato c	g319	46°11'09.4938	10°07'14.4077	443,432	5115342,017	1586511,191	390,613
punto quotato c	g320	46°11'09.4371	10°07'14.4982	443,111	5115340,294	1586513,155	390,292
punto quotato c	g321	46°11'11.6049	10°07'37.7622	445,217	5115414,270	1587010,925	392,399
punto quotato c	g322	46°11'12.2134	10°07'38.6071	445,287	5115433,307	1587028,771	392,469
punto quotato c	g323	46°11'12.8476	10°07'39.3199	445,331	5115453,100	1587043,774	392,512
punto quotato c	g324	46°11'13.6706	10°07'40.2929	445,497	5115478,797	1587064,271	392,678
punto quotato c	g325	46°11'11.8021	10°07'37.5541	445,360	5115420,292	1587006,378	392,541
punto quotato c	g326	46°11'12.5392	10°07'38.5525	445,486	5115443,345	1587027,457	392,668
punto quotato c	g327	46°11'13.2336	10°07'39.5228	445,576	5115465,075	1587047,954	392,757
punto quotato c	g328	46°11'14.1511	10°07'40.5480	445,694	5115493,706	1587069,529	392,876
punto quotato c	g329	46°11'13.9964	10°07'38.4390	447,659	5115488,290	1587024,386	394,841
punto quotato c	g330	46°11'14.2016	10°07'39.1046	447,748	5115494,826	1587038,563	394,929
punto quotato c	g331	46°11'12.5605	10°07'36.5018	447,477	5115443,380	1586983,487	394,659
punto quotato c	g332	46°11'12.0575	10°07'39.3497	444,294	5115428,721	1587044,758	391,476
punto quotato c	g333	46°11'12.4953	10°07'40.0136	444,225	5115442,437	1587058,799	391,406
punto quotato c	g334	46°11'13.1267	10°07'40.1637	444,908	5115461,972	1587061,739	392,090
punto quotato c	g335	46°11'14.0836	10°07'41.3253	444,382	5115491,859	1587086,220	391,563
punto quotato c	g336	46°11'15.3173	10°07'45.1798	451,608	5115531,114	1587168,308	398,790
punto quotato c	g337	46°11'15.7546	10°07'45.6835	451,644	5115544,766	1587178,913	398,826
punto quotato c	g338	46°11'15.6092	10°07'45.5340	451,620	5115540,231	1587175,772	398,801
punto quotato c	g339	46°11'16.2586	10°07'45.8735	451,771	5115560,379	1587182,764	398,953
punto quotato c	g340	46°11'17.2820	10°07'47.3201	451,954	5115592,407	1587213,325	399,135
punto quotato c	g341	46°11'17.2505	10°07'46.9465	451,914	5115591,322	1587205,331	399,096
punto quotato c	g342	46°11'18.0813	10°07'48.7793	452,217	5115617,524	1587244,253	399,399
punto quotato c	g343	46°11'18.1121	10°07'48.6548	452,220	5115618,435	1587241,573	399,401

punto Codice	punto Nome	Latitudine	Longitudine	Elev.	Coord. Nord (X)	Coord. Est (Y)	Quota
punto quotato c	g344	46°11'18.1212	10°07'48.5506	452,208	5115618,684	1587239,334	399,390
punto quotato c	g345	46°11'18.0956	10°07'48.4199	452,177	5115617,855	1587236,543	399,359
punto quotato c	g346	46°11'18.0619	10°07'48.2980	452,112	5115616,778	1587233,945	399,294
punto quotato c	g347	46°11'17.9768	10°07'48.1261	452,004	5115614,098	1587230,298	399,186
punto quotato c	g348	46°11'17.8666	10°07'47.9575	451,931	5115610,645	1587226,733	399,112
punto quotato c	g349	46°11'17.7531	10°07'47.8174	451,964	5115607,100	1587223,779	399,146
punto quotato c	g350	46°11'18.7294	10°07'49.7566	448,831	5115637,826	1587264,919	396,013
punto quotato c	g351	46°11'18.3842	10°07'49.0878	449,064	5115626,966	1587250,735	396,246
punto quotato c	g352	46°11'18.6786	10°07'49.0004	448,921	5115636,026	1587248,731	396,103
punto quotato c	g353	46°11'19.0308	10°07'49.0076	448,873	5115646,898	1587248,731	396,055
punto quotato c	g354	46°11'19.6502	10°07'49.4877	449,033	5115666,164	1587258,749	396,215
punto quotato c	g355	46°11'20.1624	10°07'49.9960	449,575	5115682,127	1587269,420	396,757
punto quotato c	g356	46°11'21.5472	10°07'52.4283	449,027	5115725,613	1587320,950	396,209
punto quotato c	g357	46°11'14.4972	10°07'43.9665	451,503	5115505,432	1587142,658	398,685
punto quotato c	g358	46°11'14.3516	10°07'44.1348	451,535	5115500,990	1587146,330	398,717
punto quotato c	g359	46°11'13.2031	10°07'42.8905	451,411	5115465,161	1587120,162	398,592
punto quotato c	g360	46°11'13.3821	10°07'42.7445	451,440	5115470,640	1587116,953	398,622
punto quotato c	g361	46°11'12.5034	10°07'41.8254	451,331	5115443,241	1587097,635	398,512
punto quotato c	g362	46°11'12.2939	10°07'41.9588	451,333	5115436,813	1587100,587	398,515
punto quotato c	g363	46°11'13.4147	10°07'42.6758	450,940	5115471,626	1587115,464	398,122
punto quotato c	g364	46°11'12.5593	10°07'41.7199	450,931	5115444,932	1587095,349	398,112
punto quotato c	g365	46°11'14.5399	10°07'43.8812	451,003	5115506,721	1587140,812	398,185
punto quotato c	g366	46°11'16.3418	10°07'45.6818	450,971	5115562,889	1587178,619	398,153
punto quotato c	g367	46°11'17.4376	10°07'46.5545	449,514	5115596,977	1587196,845	396,696
punto quotato c	g368	46°11'15.6506	10°07'45.7079	451,453	5115541,562	1587179,482	398,635
punto quotato c	g369	46°11'15.5373	10°07'45.6957	451,214	5115538,060	1587179,270	398,396
punto quotato c	g370	46°11'15.3357	10°07'45.5677	450,672	5115531,799	1587176,616	397,853
punto quotato c	g371	46°11'14.7767	10°07'45.0759	448,968	5115514,396	1587166,318	396,150
punto quotato c	g372	46°11'14.2050	10°07'44.6996	448,281	5115496,637	1587158,503	395,463
punto quotato c	g373	46°11'13.8750	10°07'44.4624	448,270	5115486,377	1587153,563	395,452
punto quotato c	g374	46°11'13.5981	10°07'43.7783	448,365	5115477,622	1587139,019	395,547
punto quotato c	g375	46°11'14.2050	10°07'44.4642	448,377	5115496,564	1587153,457	395,558
punto quotato c	g376	46°11'14.3904	10°07'44.6612	448,477	5115502,348	1587157,597	395,658
punto quotato c	g377	46°11'14.7993	10°07'44.9846	449,004	5115515,065	1587164,350	396,186
punto quotato c	g378	46°11'15.3651	10°07'45.4765	450,634	5115532,681	1587174,648	397,815
punto quotato c	g379	46°11'15.5421	10°07'45.5869	451,534	5115538,175	1587176,937	398,716
punto quotato c	g380	46°11'15.2990	10°07'45.2771	451,553	5115530,578	1587170,401	398,735
punto quotato c	g381	46°11'14.8114	10°07'44.7233	451,433	5115515,358	1587158,745	398,615
punto quotato c	g382	46°11'14.1383	10°07'44.0569	451,365	5115494,380	1587144,754	398,546
punto quotato c	g383	46°11'13.9035	10°07'43.7900	52,819	5115487,052	1587139,137	0,000
punto quotato c	g384	46°11'13.4643	10°07'43.3400	451,331	5115473,361	1587129,681	398,512
punto quotato c	g385	46°11'14.2610	10°07'44.8330	448,386	5115498,404	1587161,337	395,567
punto quotato c	g386	46°11'14.9000	10°07'45.3359	448,173	5115518,282	1587171,837	395,355
punto quotato c	g387	46°11'15.5483	10°07'45.9503	448,187	5115538,477	1587184,723	395,368
punto quotato c	g388	46°11'16.0365	10°07'46.4381	448,240	5115553,696	1587194,966	395,421
punto quotato c	g389	46°11'16.8856	10°07'47.4749	448,217	5115580,220	1587216,818	395,399
punto quotato c	g390	46°11'17.6947	10°07'48.3409	448,472	5115605,458	1587235,027	395,654
punto quotato c	g391	46°11'17.8222	10°07'48.5984	448,405	5115609,470	1587240,490	395,586
punto quotato c	g392	46°11'17.7905	10°07'48.8838	448,305	5115608,579	1587246,622	395,486
punto quotato c	g393	46°11'17.5779	10°07'49.2019	448,186	5115602,115	1587253,535	395,368
punto quotato c	g394	46°11'17.2869	10°07'49.7837	448,065	5115593,310	1587266,133	395,247
punto quotato c	g395	46°11'17.2274	10°07'48.4926	448,473	5115591,081	1587238,484	395,655
punto quotato c	g396	46°11'16.1800	10°07'47.4257	448,233	5115558,427	1587216,074	395,415
punto quotato c	g397	46°11'15.5143	10°07'46.5263	448,201	5115537,605	1587197,085	395,383
punto quotato c	g398	46°11'14.9206	10°07'45.7241	448,289	5115519,035	1587180,151	395,470
punto quotato c	g399	46°11'24.4347	10°07'55.3329	449,766	5115815,625	1587381,942	396,947
punto quotato c	g400	46°11'23.1354	10°07'54.0761	449,443	5115775,137	1587355,573	396,624
punto quotato c	g401	46°11'22.8138	10°07'52.4177	450,734	5115764,704	1587320,167	397,916
punto quotato c	g402	46°11'24.2769	10°07'53.8914	451,034	5115810,312	1587351,111	398,215
punto quotato c	g403	46°11'25.9767	10°07'55.6379	451,184	5115863,310	1587387,801	398,365

punto Codice	punto Nome	Latitudine	Longitudine	Elev.	Coord. Nord (X)	Coord. Est (Y)	Quota
punto quotato c	g404	46°11'29.4962	10°07'59.2061	452,433	5115973,033	1587462,737	399,615
punto quotato c	g405	46°11'30.9739	10°08'00.6952	452,654	5116019,099	1587494,004	399,835
punto quotato c	g406	46°11'33.0835	10°08'02.8629	452,921	5116084,874	1587539,537	400,103
punto quotato c	g407	46°11'34.5947	10°08'04.3606	453,231	5116131,976	1587570,973	400,412
punto quotato c	g408	46°11'35.2035	10°08'04.9905	453,381	5116150,960	1587584,206	400,562
punto quotato c	g409	46°11'43.9298	10°08'18.4580	454,108	5116424,434	1587869,011	401,290
punto quotato c	g410	46°11'44.0391	10°08'20.5352	454,254	5116428,446	1587913,485	401,436
punto quotato c	g411	46°11'43.8607	10°08'19.6517	453,716	5116422,668	1587894,629	400,898
punto quotato c	g412	46°11'43.7634	10°08'19.0187	453,587	5116419,471	1587881,104	400,769
punto quotato c	g413	46°11'43.7217	10°08'18.4168	453,277	5116417,999	1587868,221	400,459
punto quotato c	g414	46°11'43.7646	10°08'18.1218	453,075	5116419,233	1587861,879	400,257
punto quotato c	g415	46°11'43.8176	10°08'17.9082	452,944	5116420,803	1587857,278	400,126
punto quotato c	g416	46°11'44.3411	10°08'19.1415	454,564	5116437,340	1587883,480	401,746
punto quotato c	g417	46°11'42.4307	10°08'16.4462	453,234	5116377,547	1587826,555	400,416
punto quotato c	g418	46°11'41.5506	10°08'14.9745	452,877	5116349,931	1587795,401	400,059
punto quotato c	g419	46°11'40.9217	10°08'13.9220	452,854	5116330,193	1587773,120	400,036
punto quotato c	g420	46°11'41.7326	10°08'15.8132	453,032	5116355,804	1587813,298	400,214
punto quotato c	g421	46°11'39.9742	10°08'12.4854	452,716	5116300,509	1587742,746	399,898
punto quotato c	g422	46°11'39.0000	10°08'10.9466	452,275	5116269,968	1587710,194	399,457
punto quotato c	g423	46°11'39.6489	10°08'11.9798	452,417	5116290,313	1587732,054	399,599
punto quotato c	g424	46°11'38.3007	10°08'09.8068	452,062	5116248,033	1587686,073	399,243
punto quotato c	g425	46°11'38.0436	10°08'09.5021	452,029	5116240,006	1587679,655	399,210
punto quotato c	g426	46°11'37.2906	10°08'08.3026	451,933	5116216,397	1587654,277	399,115
punto quotato c	g427	46°11'36.6044	10°08'07.2061	451,531	5116194,880	1587631,077	398,712
punto quotato c	g428	46°11'36.9711	10°08'08.5236	451,806	5116206,601	1587659,156	398,987
punto quotato c	g429	46°11'38.6675	10°08'11.3618	452,032	5116259,834	1587719,240	399,214
punto quotato c	g430	46°11'33.7531	10°08'04.4703	450,942	5116106,034	1587573,697	398,124
punto quotato c	g431	46°11'34.8341	10°08'05.6436	451,181	5116139,759	1587598,368	398,363
punto quotato c	g432	46°11'31.5302	10°08'02.1881	450,775	5116036,726	1587525,758	397,956
punto quotato c	g433	46°11'36.3022	10°08'06.6683	451,473	5116185,388	1587619,685	398,655
punto quotato c	g434	46°11'36.0948	10°08'06.4808	52,819	5116178,927	1587615,756	0,000
punto quotato c	g435	46°11'35.6709	10°08'05.7684	451,417	5116165,625	1587600,674	398,599
punto quotato c	g436	46°11'35.0033	10°08'04.9815	451,342	5116144,780	1587584,103	398,524
punto quotato c	g437	46°11'34.1092	10°08'04.1273	451,206	5116116,920	1587566,186	398,387
punto quotato c	g438	46°11'33.5537	10°08'03.6686	451,020	5116099,634	1587556,600	398,202
punto quotato c	g439	46°11'32.8060	10°08'02.8752	450,975	5116076,313	1587539,924	398,156
punto quotato c	g440	46°11'31.6259	10°08'01.6546	450,884	5116039,516	1587514,281	398,065
punto quotato c	g441	46°11'30.4726	10°08'00.4590	450,775	5116003,554	1587489,161	397,956
punto quotato c	g442	46°11'28.8540	10°07'58.8438	450,714	5115953,099	1587455,253	397,895
punto quotato c	g443	46°11'27.8090	10°07'57.7308	450,461	5115920,506	1587431,857	397,642
punto quotato c	g444	46°11'27.2607	10°07'57.1461	450,503	5115903,402	1587419,563	397,684
punto quotato c	g445	46°11'26.0865	10°07'55.9589	450,131	5115866,797	1587394,632	397,312
punto quotato c	g446	46°11'26.2896	10°07'57.1550	450,096	5115873,435	1587420,183	397,278
punto quotato c	g447	46°11'29.0740	10°07'59.6880	450,427	5115960,149	1587473,251	397,609
punto quotato c	g448	46°11'30.0698	10°08'00.7016	450,568	5115991,195	1587494,539	397,750
punto quotato c	g449	46°11'22.0788	10°07'51.8730	449,358	5115741,853	1587308,814	396,539
punto quotato c	g450	46°11'22.4306	10°07'52.2308	449,414	5115752,818	1587316,327	396,596
punto quotato c	g451	46°11'23.1182	10°07'52.9300	449,525	5115774,254	1587331,014	396,706
punto quotato c	g452	46°11'23.7409	10°07'53.5634	449,625	5115793,668	1587344,316	396,806
punto quotato c	g453	46°11'24.5586	10°07'54.3950	449,756	5115819,161	1587361,783	396,937
punto quotato c	g454	46°11'25.2681	10°07'55.1166	449,870	5115841,282	1587376,939	397,051
punto quotato c	g455	46°12'10.4148	10°08'59.0153	464,408	5117254,431	1588726,458	411,589
punto quotato c	g456	46°12'10.3617	10°08'58.9646	464,374	5117252,777	1588725,395	411,556
punto quotato c	g457	46°12'10.2546	10°08'59.2169	464,408	5117249,549	1588730,849	411,590
punto quotato c	g458	46°12'11.0728	10°09'03.1754	463,717	5117276,033	1588815,317	410,899
punto quotato c	g459	46°12'10.7434	10°09'01.3157	463,693	5117265,287	1588775,610	410,874
punto quotato c	g460	46°12'10.2820	10°09'01.9944	463,578	5117251,257	1588790,361	410,760
punto quotato c	g461	46°12'10.0784	10°09'03.3477	463,277	5117245,394	1588819,454	410,458
punto quotato c	g462	46°12'10.0745	10°09'01.1727	463,413	5117244,597	1588772,844	410,595
punto quotato c	g463	46°12'12.5555	10°09'06.2892	464,199	5117322,766	1588881,384	411,381

punto Codice	punto Nome	Latitudine	Longitudine	Elev.	Coord. Nord (X)	Coord. Est (Y)	Quota
punto quotato c	g464	46°12'12.0550	10°09'07.6790	464,174	5117307,751	1588911,392	411,355
punto quotato c	g465	46°12'11.6663	10°09'06.6127	463,880	5117295,420	1588888,714	411,062
punto quotato c	g466	46°12'14.0348	10°09'07.1815	464,499	5117368,701	1588899,841	411,680
punto quotato c	g467	46°12'13.2952	10°09'06.7353	464,349	5117345,733	1588890,613	411,530
punto quotato c	g468	46°12'12.8081	10°09'07.8740	464,444	5117331,055	1588915,232	411,625
punto quotato c	g469	46°12'12.3387	10°09'08.9714	464,535	5117316,909	1588938,960	411,716
punto quotato c	g470	46°12'11.7607	10°09'08.3130	464,246	5117298,864	1588925,110	411,427
punto quotato c	g471	46°12'13.4801	10°09'06.0300	464,272	5117351,222	1588875,413	411,453
punto quotato c	g472	46°12'13.1947	10°09'04.8032	464,173	5117342,031	1588849,251	411,354
punto quotato c	g473	46°12'13.3285	10°09'05.0411	464,131	5117346,236	1588854,289	411,313
punto quotato c	g474	46°12'13.2276	10°09'05.1486	464,217	5117343,155	1588856,637	411,399
punto quotato c	g475	46°12'13.0984	10°09'04.9245	464,242	5117339,097	1588851,893	411,423
punto quotato c	g476	46°12'14.9908	10°09'07.1448	466,704	5117398,195	1588898,627	413,885
punto quotato c	g477	46°12'15.1204	10°09'07.4031	466,784	5117402,276	1588904,105	413,966
punto quotato c	g478	46°12'15.1058	10°09'07.8427	466,805	5117401,964	1588913,533	413,987
punto quotato c	g479	46°12'10.6933	10°09'03.9259	463,437	5117264,552	1588831,571	410,618
punto quotato c	g480	46°12'10.7004	10°09'09.6823	469,113	5117266,563	1588954,931	416,294
punto quotato c	g481	46°12'10.3229	10°09'08.8111	469,885	5117254,641	1588936,429	417,067
punto quotato c	g482	46°12'10.2402	10°09'07.0809	468,127	5117251,551	1588899,387	415,308
punto quotato c	g483	46°12'10.2716	10°09'07.7365	468,793	5117252,722	1588913,423	415,974
punto quotato c	g484	46°12'07.5123	10°09'01.6952	468,124	5117165,678	1588785,189	415,306
punto quotato c	g485	46°12'06.8972	10°09'01.2860	467,665	5117146,567	1588776,693	414,846
punto quotato c	g486	46°12'07.1334	10°09'02.2755	469,956	5117154,162	1588797,795	417,138
punto quotato c	g487	46°12'06.5126	10°09'01.2222	467,865	5117134,676	1588775,498	415,047
punto quotato c	g488	46°12'08.3777	10°09'01.5041	466,961	5117192,330	1588780,706	414,143
punto quotato c	g489	46°12'08.7241	10°09'01.8672	466,442	5117203,132	1588788,332	413,624
punto quotato c	g490	46°12'07.8265	10°09'01.1531	467,076	5117175,208	1588773,430	414,257
punto quotato c	g491	46°12'08.3535	10°09'00.6060	465,173	5117191,303	1588761,469	412,354
punto quotato c	g492	46°12'07.6534	10°09'00.2952	465,242	5117169,598	1588755,121	412,424
punto quotato c	g493	46°12'08.7013	10°09'03.3481	468,615	5117202,889	1588820,079	415,797
punto quotato c	g494	46°12'08.7405	10°09'04.4485	470,477	5117204,442	1588843,644	417,658
punto quotato c	g495	46°12'07.9238	10°09'02.6793	470,561	5117178,686	1588806,095	417,742
punto quotato c	g496	46°12'06.9762	10°08'59.9970	465,188	5117148,602	1588749,034	412,370
punto quotato c	g497	46°12'06.9027	10°08'59.8753	465,242	5117146,297	1588746,459	412,424
punto quotato c	g498	46°12'06.8978	10°09'00.1009	465,287	5117146,216	1588751,297	412,469
punto quotato c	g499	46°12'07.2756	10°09'00.1981	465,265	5117157,907	1588753,209	412,446
punto quotato c	g500	46°12'07.3877	10°09'00.9074	466,619	5117161,589	1588768,360	413,801
punto quotato c	g501	46°12'06.7052	10°09'00.6616	466,576	5117140,446	1588763,397	413,758
punto quotato c	g502	46°12'09.0070	10°09'03.2516	468,392	5117212,296	1588817,874	415,574
punto quotato c	g503	46°12'08.8655	10°09'02.5594	467,417	5117207,714	1588803,103	414,599
punto quotato c	g504	46°12'08.8557	10°09'06.6143	473,036	5117208,673	1588890,008	420,218
punto quotato c	g505	46°12'09.2374	10°09'04.8775	469,866	5117219,912	1588852,617	417,048
punto quotato c	g506	46°12'08.9940	10°09'05.3918	471,353	5117212,560	1588863,746	418,534
punto quotato c	g507	46°12'09.5810	10°09'05.5146	469,732	5117230,716	1588866,116	416,913
punto quotato c	g508	46°12'09.2614	10°09'05.6945	470,970	5117220,906	1588870,115	418,152
punto quotato c	g509	46°12'09.6464	10°09'06.2030	470,238	5117232,949	1588880,839	417,419
punto quotato c	g510	46°12'09.4807	10°09'06.3093	470,893	5117227,868	1588883,191	418,075
punto quotato c	g511	46°12'09.0854	10°09'06.1572	472,033	5117215,618	1588880,109	419,214
punto quotato c	g512	46°12'09.2118	10°09'06.6416	472,043	5117219,671	1588890,433	419,224
punto quotato c	g513	46°12'09.9518	10°09'06.3788	468,800	5117242,430	1588884,471	415,982
punto quotato c	g514	46°12'09.4989	10°09'04.9226	469,120	5117227,998	1588853,466	416,301
punto quotato c	g515	46°12'11.0358	10°09'06.5699	464,054	5117275,945	1588888,080	411,236
punto quotato c	g516	46°12'07.2654	10°08'59.1345	52,819	5117157,263	1588730,421	0,000
punto quotato c	g517	46°12'07.1633	10°08'59.0142	462,715	5117154,072	1588727,887	409,897
punto quotato c	g518	46°12'06.9327	10°08'58.6348	462,206	5117146,836	1588719,859	409,387
punto quotato c	g519	46°12'06.7673	10°08'58.5557	461,875	5117141,709	1588718,240	409,056
punto quotato c	g520	46°12'06.7629	10°08'58.8282	462,075	5117141,656	1588724,080	409,256
punto quotato c	g521	46°12'06.5637	10°08'58.8093	462,144	5117135,503	1588723,764	409,326
punto quotato c	g522	46°12'06.5800	10°08'58.5469	462,097	5117135,924	1588718,134	409,279
punto quotato c	g523	46°12'07.2519	10°08'59.3382	52,819	5117156,908	1588734,792	0,000



punto Codice	punto Nome	Latitudine	Longitudine	Elev.	Coord. Nord (X)	Coord. Est (Y)	Quota
punto quotato c	g524	46°12'07.1085	10°08'59.1116	462,675	5117152,412	1588729,999	409,857
punto quotato c	g525	46°12'06.9795	10°08'58.8766	462,342	5117148,357	1588725,021	409,524
punto quotato c	g526	46°12'06.8444	10°08'58.6570	461,944	5117144,119	1588720,375	409,126
punto quotato c	g527	46°12'06.8260	10°08'58.4257	462,140	5117143,481	1588715,426	409,321
punto quotato c	g528	46°12'06.6677	10°08'58.3759	462,033	5117138,579	1588714,430	409,215
punto quotato c	g529	46°12'06.2168	10°08'58.3304	461,975	5117124,646	1588713,656	409,156
punto quotato c	g530	46°12'06.5598	10°08'58.4906	462,008	5117135,283	1588716,936	409,189
punto quotato c	g531	46°12'06.0039	10°08'58.4274	461,675	5117118,107	1588715,830	408,856
punto quotato c	g532	46°12'05.4962	10°08'58.2512	461,673	5117102,380	1588712,282	408,854
punto quotato c	g533	46°12'04.9590	10°08'58.2504	461,440	5117085,801	1588712,504	408,621
punto quotato c	g534	46°12'04.8199	10°08'58.1164	461,575	5117081,464	1588709,695	408,756
punto quotato c	g535	46°12'04.7282	10°08'57.9453	461,517	5117078,582	1588706,069	408,699
punto quotato c	g536	46°12'04.5728	10°08'57.5299	461,406	5117073,656	1588697,235	408,588
punto quotato c	g537	46°12'04.6551	10°08'57.1324	461,271	5117076,073	1588688,680	408,453
punto quotato c	g538	46°12'04.9560	10°08'56.3401	461,506	5117085,114	1588671,565	408,687
punto quotato c	g539	46°12'04.8686	10°08'56.2721	461,413	5117082,396	1588670,148	408,594
punto quotato c	g540	46°12'04.5147	10°08'57.3160	461,117	5117071,797	1588692,679	408,299
punto quotato c	g541	46°12'04.5000	10°08'57.5804	461,143	5117071,425	1588698,351	408,325
punto quotato c	g542	46°12'04.6379	10°08'57.9477	461,217	5117075,794	1588706,162	408,399
punto quotato c	g543	46°12'04.7646	10°08'58.2194	461,331	5117079,791	1588711,927	408,512
punto quotato c	g544	46°12'05.4015	10°08'56.6153	461,117	5117098,950	1588677,264	408,299
punto quotato c	g545	46°12'05.3743	10°08'56.6873	461,083	5117098,132	1588678,819	408,265
punto quotato c	g546	46°12'04.4734	10°08'55.8627	461,540	5117070,072	1588661,550	408,721
punto quotato c	g547	46°12'04.3541	10°08'55.8640	461,508	5117066,390	1588661,632	408,690
punto quotato c	g548	46°12'05.9483	10°08'57.0781	461,129	5117115,971	1588686,937	408,310
punto quotato c	g549	46°12'05.9211	10°08'57.1500	461,151	5117115,153	1588688,492	408,333
punto quotato c	g550	46°12'03.7683	10°08'55.3000	461,131	5117048,134	1588649,804	408,312
punto quotato c	g551	46°12'03.7194	10°08'55.3586	461,087	5117046,643	1588651,083	408,269
punto quotato c	g552	46°12'05.2397	10°08'57.3439	461,594	5117094,183	1588692,952	408,775
punto quotato c	g553	46°12'06.0685	10°08'57.7384	461,562	5117119,885	1588701,035	408,743
punto quotato c	g554	46°12'04.1446	10°08'56.5223	461,686	5117060,126	1588675,832	408,868
punto quotato c	g555	46°12'05.8131	10°08'59.9917	465,532	5117112,702	1588749,441	412,713
punto quotato c	g556	46°12'05.9159	10°08'59.1489	463,454	5117115,614	1588731,333	410,635
punto quotato c	g557	46°12'05.3841	10°08'59.1170	463,476	5117099,189	1588730,886	410,658
punto quotato c	g558	46°12'05.1869	10°09'00.5561	466,629	5117093,551	1588761,816	413,810
punto quotato c	g559	46°12'05.4677	10°09'00.6576	466,714	5117102,248	1588763,866	413,896
punto quotato c	g560	46°12'05.2349	10°09'00.7333	466,731	5117095,088	1588765,594	413,913
punto quotato c	g561	46°12'05.2753	10°09'01.0096	466,684	5117096,419	1588771,497	413,865
punto quotato c	g562	46°12'05.1536	10°09'01.0558	466,803	5117092,677	1588772,541	413,985
punto quotato c	g563	46°12'05.4894	10°09'00.8126	466,614	5117102,968	1588767,178	413,796
punto quotato c	g564	46°12'07.9512	10°09'03.7613	473,144	5117179,866	1588829,270	420,325
punto quotato c	g565	46°12'08.3170	10°09'04.6874	474,231	5117191,445	1588848,955	421,412
punto quotato c	g566	46°12'08.3514	10°09'05.1962	475,360	5117192,664	1588859,842	422,541
punto quotato c	g567	46°12'08.4198	10°09'05.9160	475,666	5117195,000	1588875,237	422,848
punto quotato c	g568	46°12'08.5365	10°09'06.4193	476,834	5117198,759	1588885,973	424,016
punto quotato c	g569	46°12'08.4957	10°09'04.8700	472,208	5117197,018	1588852,787	419,390
punto quotato c	g570	46°12'08.4338	10°09'05.1288	472,131	5117195,189	1588858,362	419,313
punto quotato c	g571	46°12'08.3734	10°09'04.9690	472,185	5117193,274	1588854,965	419,366
punto quotato c	g572	46°12'08.5552	10°09'05.0465	472,143	5117198,909	1588856,543	419,325
punto quotato c	g573	46°12'08.5063	10°09'05.2168	472,984	5117197,452	1588860,215	420,166
punto quotato c	g574	46°12'08.4886	10°09'05.5144	473,617	5117196,999	1588866,601	420,799
punto quotato c	g575	46°12'08.5174	10°09'05.7034	474,033	5117197,946	1588870,638	421,215
punto quotato c	g576	46°12'08.6563	10°09'06.2157	475,366	5117202,393	1588881,556	422,548
punto quotato c	g577	46°12'08.7826	10°09'04.8998	471,298	5117205,883	1588853,297	418,480
punto quotato c	g578	46°12'09.2364	10°09'04.5586	469,161	5117219,783	1588845,783	416,343
punto quotato c	g579	46°12'09.3148	10°09'04.6187	469,033	5117222,220	1588847,035	416,215
punto quotato c	g580	46°12'08.8932	10°09'04.9421	471,175	5117209,309	1588854,154	418,356
punto quotato c	g581	46°12'08.7894	10°09'06.7064	475,804	5117206,655	1588892,012	422,986
punto quotato c	g582	46°12'08.9238	10°09'07.1368	476,170	5117210,937	1588901,175	423,351
punto quotato c	g583	46°12'08.8556	10°09'07.3414	476,431	5117208,895	1588905,592	423,612

punto Codice	punto Nome	Latitudine	Longitudine	Elev.	Coord. Nord (X)	Coord. Est (Y)	Quota
punto quotato c	g584	46°12'08.5159	10°09'07.5866	478,508	5117198,487	1588910,997	425,690
punto quotato c	g585	46°12'08.9637	10°09'06.9942	476,075	5117212,125	1588898,101	423,256
punto quotato c	g586	46°12'09.0083	10°09'07.2350	476,184	5117213,574	1588903,243	423,366
punto quotato c	g587	46°12'08.9318	10°09'07.4088	476,240	5117211,268	1588907,000	423,421
punto quotato c	g588	46°12'08.6285	10°09'07.6423	478,131	5117201,980	1588912,142	425,313
punto quotato c	g589	46°12'07.6657	10°09'04.3570	474,915	5117171,240	1588842,164	422,097
punto quotato c	g590	46°12'07.5662	10°09'04.5044	475,108	5117168,215	1588845,369	422,290
punto quotato c	g591	46°12'07.4883	10°09'04.3719	475,008	5117165,768	1588842,565	422,190
punto quotato c	g592	46°12'07.5905	10°09'04.2411	52,819	5117168,882	1588839,716	0,000
punto quotato c	g593	46°12'07.3064	10°09'04.1147	475,331	5117160,074	1588837,134	422,512
punto quotato c	g594	46°12'07.1541	10°09'03.9204	475,015	5117155,314	1588833,038	422,196
punto quotato c	g595	46°12'07.9442	10°09'04.6899	475,184	5117179,939	1588849,174	422,365
punto quotato c	g596	46°12'08.0090	10°09'04.6014	474,614	5117181,913	1588847,250	421,796
punto quotato c	g597	46°12'07.9482	10°09'04.5130	474,714	5117180,009	1588845,382	421,895
punto quotato c	g598	46°12'08.1895	10°09'05.4063	475,868	5117187,735	1588864,418	423,049
punto quotato c	g599	46°12'10.3521	10°09'11.2655	472,205	5117256,306	1588989,016	419,387
punto quotato c	g600	46°12'09.9499	10°09'09.7788	472,096	5117243,430	1588957,337	419,277
punto quotato c	g601	46°12'10.0179	10°09'12.3914	475,286	5117246,341	1589013,296	422,467
punto quotato c	g602	46°12'10.0521	10°09'12.4711	475,259	5117247,422	1589014,987	422,441
punto quotato c	g603	46°12'11.2136	10°09'11.5093	468,458	5117282,973	1588993,855	415,639
punto quotato c	g604	46°12'11.2404	10°09'11.6059	468,478	5117283,831	1588995,912	415,660
punto quotato c	g605	46°12'10.6774	10°09'11.9049	473,071	5117266,545	1589002,574	420,253
punto quotato c	g606	46°12'10.7041	10°09'11.9964	473,087	5117267,398	1589004,522	420,269
punto quotato c	g607	46°12'11.6820	10°09'11.1638	467,375	5117297,323	1588986,240	414,557
punto quotato c	g608	46°12'11.7092	10°09'11.2646	467,389	5117298,193	1588988,388	414,570
punto quotato c	g609	46°12'11.3316	10°09'09.9052	466,670	5117286,113	1588959,425	413,852
punto quotato c	g610	46°12'10.7935	10°09'10.8099	469,496	5117269,789	1588979,054	416,677
punto quotato c	g611	46°12'14.1533	10°09'23.7945	470,415	5117377,539	1589255,812	417,596
punto quotato c	g612	46°12'13.9702	10°09'23.2640	470,217	5117371,721	1589244,526	417,399
punto quotato c	g613	46°12'13.7711	10°09'22.7886	470,240	5117365,429	1589234,427	417,421
punto quotato c	g614	46°12'13.5901	10°09'22.4355	469,915	5117359,730	1589226,943	417,097
punto quotato c	g615	46°12'13.4119	10°09'22.1712	469,564	5117354,150	1589221,359	416,746
punto quotato c	g616	46°12'13.2364	10°09'22.0290	469,231	5117348,689	1589218,389	416,412
punto quotato c	g617	46°12'12.9500	10°09'21.8234	469,208	5117339,785	1589214,112	416,390
punto quotato c	g618	46°12'13.2506	10°09'22.1457	469,408	5117349,164	1589220,884	416,590
punto quotato c	g619	46°12'13.4258	10°09'22.3212	469,773	5117354,625	1589224,567	416,955
punto quotato c	g620	46°12'13.5888	10°09'22.5575	470,217	5117359,730	1589229,556	417,399
punto quotato c	g621	46°12'13.7392	10°09'22.9043	470,504	5117364,479	1589236,922	417,685
punto quotato c	g622	46°12'13.9040	10°09'23.3402	470,366	5117369,703	1589246,189	417,547
punto quotato c	g623	46°12'14.1362	10°09'23.9605	470,393	5117377,064	1589259,377	417,574
punto quotato c	g624	46°12'12.7488	10°09'21.6184	468,804	5117333,510	1589209,809	415,985
punto quotato c	g625	46°12'12.5746	10°09'21.3629	468,473	5117328,053	1589204,412	415,654
punto quotato c	g626	46°12'12.4662	10°09'21.3214	468,466	5117324,695	1589203,572	415,648
punto quotato c	g627	46°12'12.6960	10°09'21.6685	468,908	5117331,896	1589210,907	416,090
punto quotato c	g628	46°12'12.8739	10°09'21.8668	469,051	5117337,450	1589215,075	416,233
punto quotato c	g629	46°12'12.2205	10°09'20.9403	467,955	5117316,992	1589195,516	415,137
punto quotato c	g630	46°12'12.3787	10°09'21.0251	468,040	5117321,900	1589197,261	415,222
punto quotato c	g631	46°12'13.5262	10°09'19.4907	466,331	5117356,839	1589163,863	413,512
punto quotato c	g632	46°12'13.7561	10°09'21.4450	468,344	5117364,547	1589205,641	415,525
punto quotato c	g633	46°12'13.1692	10°09'20.9360	468,114	5117346,272	1589194,996	415,295
punto quotato c	g634	46°12'13.9559	10°09'22.6267	469,385	5117371,081	1589230,874	416,567
punto quotato c	g635	46°12'13.7825	10°09'18.6126	466,284	5117364,476	1589144,928	413,465
punto quotato c	g636	46°12'13.8122	10°09'18.6813	466,360	5117365,413	1589146,388	413,541
punto quotato c	g637	46°12'12.9954	10°09'19.3597	466,146	5117340,415	1589161,293	413,328
punto quotato c	g638	46°12'12.9111	10°09'19.3482	466,029	5117337,811	1589161,085	413,210
punto quotato c	g639	46°12'12.2296	10°09'20.0002	465,917	5117316,979	1589175,365	413,099
punto quotato c	g640	46°12'12.1758	10°09'19.9748	465,947	5117315,312	1589174,843	413,129
punto quotato c	g641	46°12'12.7223	10°09'20.4910	467,069	5117332,340	1589185,660	414,250
punto quotato c	g642	46°12'12.9492	10°09'16.5652	466,545	5117338,119	1589101,426	413,727
punto quotato c	g643	46°12'11.7944	10°09'17.4584	466,981	5117302,752	1589121,088	414,162

punto Codice	punto Nome	Latitudine	Longitudine	Elev.	Coord. Nord (X)	Coord. Est (Y)	Quota
punto quotato c	g644	46°12'12.4292	10°09'16.9675	466,741	5117322,192	1589110,281	413,923
punto quotato c	g645	46°12'12.6830	10°09'18.2214	466,366	5117330,419	1589137,040	413,548
punto quotato c	g646	46°12'11.2477	10°09'14.3859	470,995	5117284,921	1589055,488	418,176
punto quotato c	g647	46°12'11.4661	10°09'15.0197	468,875	5117291,861	1589068,971	416,056
punto quotato c	g648	46°12'11.6122	10°09'15.5076	52,819	5117296,521	1589079,362	0,000
punto quotato c	g649	46°12'11.7920	10°09'15.4301	469,184	5117302,048	1589077,622	416,366
punto quotato c	g650	46°12'11.7964	10°09'15.3222	468,908	5117302,148	1589075,307	416,090
punto quotato c	g651	46°12'12.3834	10°09'14.9589	467,217	5117320,152	1589067,258	414,399
punto quotato c	g652	46°12'12.5150	10°09'14.8302	466,875	5117324,176	1589064,440	414,056
punto quotato c	g653	46°12'12.4832	10°09'14.7497	466,715	5117323,170	1589062,730	413,896
punto quotato c	g654	46°12'12.3612	10°09'14.8927	467,106	5117319,448	1589065,849	414,288
punto quotato c	g655	46°12'12.6795	10°09'14.6787	465,842	5117329,205	1589061,120	413,024
punto quotato c	g656	46°12'12.6740	10°09'14.5753	465,831	5117329,004	1589058,906	413,012
punto quotato c	g657	46°12'12.9946	10°09'14.4553	465,806	5117338,860	1589056,189	412,987
punto quotato c	g658	46°12'12.9725	10°09'14.3797	465,693	5117338,156	1589054,579	412,874
punto quotato c	g659	46°12'12.4038	10°09'15.8554	467,005	5117321,063	1589086,460	414,186
punto quotato c	g660	46°12'12.9857	10°09'15.9604	465,611	5117339,055	1589088,448	412,792
punto quotato c	g661	46°12'12.7827	10°09'15.3767	465,216	5117332,609	1589076,031	412,397
punto quotato c	g662	46°12'12.5932	10°09'14.7837	465,017	5117326,574	1589063,409	412,199
punto quotato c	g663	46°12'12.7162	10°09'14.7063	465,213	5117330,346	1589061,694	412,395
punto quotato c	g664	46°12'11.8208	10°09'16.4313	467,884	5117303,249	1589099,063	415,065
punto quotato c	g665	46°12'11.7391	10°09'16.4831	468,453	5117300,742	1589100,211	415,635
punto quotato c	g666	46°12'11.7843	10°09'16.3185	467,984	5117302,085	1589096,664	415,165
punto quotato c	g667	46°12'11.6879	10°09'15.4762	468,273	5117298,849	1589078,655	415,455
punto quotato c	g668	46°12'11.7247	10°09'15.5974	468,313	5117300,022	1589081,236	415,494
punto quotato c	g669	46°12'11.7658	10°09'15.5895	468,360	5117301,289	1589081,049	415,542
punto quotato c	g670	46°12'11.8209	10°09'15.8579	468,308	5117303,072	1589086,775	415,489
punto quotato c	g671	46°12'11.7261	10°09'15.9084	468,280	5117300,163	1589087,901	415,462
punto quotato c	g672	46°12'11.6621	10°09'15.6290	468,210	5117298,099	1589081,941	415,391
punto quotato c	g673	46°12'11.6377	10°09'15.6372	468,246	5117297,348	1589082,128	415,428
punto quotato c	g674	46°12'12.5310	10°09'14.6222	466,661	5117324,604	1589059,975	413,842
punto quotato c	g675	46°12'12.3738	10°09'14.2434	466,833	5117319,634	1589051,927	414,015
punto quotato c	g676	46°12'12.2281	10°09'13.8647	466,883	5117315,020	1589043,878	414,065
punto quotato c	g677	46°12'12.0479	10°09'13.4909	467,200	5117309,341	1589035,947	414,382
punto quotato c	g678	46°12'11.8261	10°09'13.0554	468,190	5117302,360	1589026,715	415,372
punto quotato c	g679	46°12'11.5729	10°09'12.6967	468,247	5117294,433	1589019,140	415,429
punto quotato c	g680	46°12'11.4022	10°09'12.5163	468,646	5117289,108	1589015,352	415,827
punto quotato c	g681	46°12'11.3597	10°09'12.1730	468,680	5117287,689	1589008,013	415,861
punto quotato c	g682	46°12'11.1769	10°09'12.0532	468,615	5117282,009	1589005,528	415,796
punto quotato c	g683	46°12'10.9204	10°09'12.9651	472,067	5117274,377	1589025,184	419,248
punto quotato c	g684	46°12'11.4927	10°09'12.9856	469,665	5117292,045	1589025,368	416,846
punto quotato c	g685	46°12'11.6209	10°09'14.4574	470,167	5117296,462	1589056,853	417,348
punto quotato c	g686	46°12'12.1419	10°09'14.2364	467,635	5117312,474	1589051,882	414,816
punto quotato c	g687	46°12'10.9986	10°09'14.3958	472,105	5117277,237	1589055,812	419,286
punto quotato c	g688	46°12'11.4097	10°09'11.2119	467,113	5117288,933	1588987,393	414,295
punto quotato c	g689	46°12'11.2741	10°09'10.8707	467,892	5117284,640	1588980,142	415,073
punto quotato c	g690	46°12'11.1452	10°09'10.3969	468,203	5117280,514	1588970,045	415,385
punto quotato c	g691	46°12'11.3843	10°09'10.1494	466,611	5117287,818	1588964,635	413,793
punto quotato c	g692	46°12'11.6301	10°09'09.9645	465,402	5117295,346	1588960,563	412,583
punto quotato c	g693	46°12'30.7282	10°10'04.8217	534,616	5117902,004	1590127,507	481,797
punto quotato c	g694	46°12'30.7445	10°10'05.5449	534,887	5117902,736	1590142,998	482,069
punto quotato c	g695	46°12'31.3946	10°10'06.0768	534,354	5117922,969	1590154,098	481,536
punto quotato c	g696	46°12'31.1071	10°10'06.9753	535,282	5117914,381	1590173,484	482,464
punto quotato c	g697	46°12'30.3170	10°10'06.8117	536,316	5117889,942	1590170,337	483,497
punto quotato c	g698	46°12'31.8200	10°10'19.4149	552,981	5117940,316	1590439,720	500,162
punto quotato c	g699	46°12'33.9564	10°10'18.8029	539,164	5118006,062	1590425,632	486,346
punto quotato c	g700	46°12'33.5760	10°10'19.0001	539,114	5117994,384	1590430,032	486,295
punto quotato c	g701	46°12'33.4159	10°10'18.3276	539,138	5117989,228	1590415,695	486,320
punto quotato c	g702	46°12'33.8058	10°10'18.1554	539,098	5118001,209	1590411,826	486,280
punto quotato c	g703	46°12'50.8995	10°11'05.7754	581,286	5118543,961	1591424,355	528,467

punto Codice	punto Nome	Latitudine	Longitudine	Elev.	Coord. Nord (X)	Coord. Est (Y)	Quota
punto quotato c	g704	46°12'49.9108	10°11'03.6702	579,240	5118512,769	1591379,703	526,422
punto quotato c	g705	46°12'51.5376	10°11'03.0484	556,314	5118562,783	1591365,631	503,496
punto quotato c	g706	46°12'50.0349	10°11'01.4654	558,638	5118515,895	1591332,406	505,820
punto quotato c	g707	46°12'48.2556	10°10'58.4718	555,256	5118460,021	1591269,082	502,438
punto quotato c	g708	46°12'47.0880	10°10'58.7569	582,093	5118424,074	1591275,728	529,274
punto quotato c	g709	46°12'47.5901	10°11'01.6136	586,231	5118440,484	1591336,706	533,413
punto quotato c	g710	46°12'48.7896	10°11'01.9130	576,665	5118477,604	1591342,569	523,846
punto quotato c	g711	46°12'59.6552	10°11'04.4996	555,713	5118813,794	1591392,983	502,895
punto quotato c	g712	46°12'59.6258	10°11'04.3123	555,581	5118812,827	1591388,983	502,762
punto quotato c	g713	46°12'59.2210	10°11'04.4601	555,733	5118800,380	1591392,338	502,915
punto quotato c	g714	46°12'59.2566	10°11'04.6476	555,703	5118801,541	1591396,338	502,885
punto quotato c	g715	46°12'59.7905	10°11'03.9424	554,662	5118817,793	1591380,982	501,844
punto quotato c	g716	46°12'59.8270	10°11'04.2564	555,611	5118819,018	1591387,692	502,792
punto quotato c	g717	46°12'59.7096	10°11'04.2930	555,623	5118815,407	1591388,531	502,805
punto quotato c	g718	46°12'59.6647	10°11'03.9818	554,633	5118813,923	1591381,886	501,815
punto quotato c	g719	46°13'00.0020	10°11'04.3905	555,760	5118824,463	1591390,485	502,942
punto quotato c	g720	46°13'00.1428	10°11'04.3397	555,800	5118828,794	1591389,332	502,981
punto quotato c	g721	46°13'01.3468	10°11'03.0612	555,188	5118865,545	1591361,386	502,370
punto quotato c	g722	46°13'00.8252	10°11'03.0777	555,092	5118849,453	1591361,979	502,273
punto quotato c	g723	46°13'00.2489	10°11'03.2710	554,896	5118831,725	1591366,387	502,077
punto quotato c	g724	46°13'03.1984	10°11'03.4385	556,894	5118922,817	1591368,617	504,076
punto quotato c	g725	46°13'04.6398	10°11'04.3304	558,873	5118967,591	1591387,061	506,055
punto quotato c	g726	46°13'04.4396	10°11'04.6855	558,890	5118961,523	1591394,762	506,071
punto quotato c	g727	46°13'04.0797	10°11'04.2816	558,902	5118950,286	1591386,274	506,083
punto quotato c	g728	46°13'04.2763	10°11'03.9265	558,870	5118956,241	1591378,574	506,052
punto quotato c	g729	46°13'02.0486	10°11'03.0196	555,256	5118887,195	1591360,171	502,437
punto quotato c	g730	46°12'58.9058	10°11'03.4679	554,392	5118790,335	1591371,224	501,573
punto quotato c	g731	46°12'58.3034	10°11'05.4412	558,054	5118772,374	1591413,781	505,236
punto quotato c	g732	46°12'58.0474	10°11'04.2673	555,166	5118764,097	1591388,748	502,348
punto quotato c	g733	46°12'58.1754	10°11'04.8543	556,610	5118768,236	1591401,264	503,792
punto quotato c	g734	46°12'59.3823	10°11'03.4781	554,485	5118805,046	1591371,222	501,667
punto quotato c	g735	46°13'05.2594	10°11'03.5085	558,773	5118986,451	1591369,167	505,954
punto quotato c	g736	46°13'05.4422	10°11'03.1567	558,803	5118991,979	1591361,544	505,984
punto quotato c	g737	46°13'04.9834	10°11'03.2073	558,633	5118977,835	1591362,839	505,815
punto quotato c	g738	46°13'05.0002	10°11'03.1618	558,620	5118978,340	1591361,858	505,801
punto quotato c	g739	46°13'04.9556	10°11'03.1118	558,623	5118976,946	1591360,806	505,805
punto quotato c	g740	46°13'04.9418	10°11'03.1377	558,623	5118976,530	1591361,369	505,805
punto quotato c	g741	46°13'04.8721	10°11'03.0563	558,290	5118974,353	1591359,656	505,471
punto quotato c	g742	46°13'05.0621	10°11'02.6926	557,393	5118980,102	1591351,776	504,574
punto quotato c	g743	46°13'05.0338	10°11'01.6537	555,994	5118978,895	1591329,532	503,175
punto quotato c	g744	46°13'04.4686	10°11'04.9023	561,964	5118962,489	1591399,393	509,146
punto quotato c	g745	46°13'04.8536	10°11'04.1810	560,566	5118974,142	1591383,762	507,748
punto quotato c	g746	46°13'04.8694	10°11'05.1850	563,703	5118974,951	1591405,265	510,884
punto quotato c	g747	46°13'05.2923	10°11'05.7532	563,780	5118988,184	1591417,244	510,961
punto quotato c	g748	46°13'05.0409	10°11'05.5038	563,746	5118980,347	1591412,016	510,928
punto quotato c	g749	46°13'04.7585	10°11'06.0813	564,501	5118971,812	1591424,518	511,682
punto quotato c	g750	46°13'05.2896	10°11'05.6094	563,661	5118988,056	1591414,163	510,842
punto quotato c	g751	46°13'05.2473	10°11'05.6974	563,746	5118986,779	1591416,067	510,927
punto quotato c	g752	46°13'05.0832	10°11'05.4158	563,661	5118981,624	1591410,112	510,842
punto quotato c	g753	46°13'07.2652	10°11'05.8194	563,257	5119049,100	1591417,752	510,438
punto quotato c	g754	46°13'06.9689	10°11'05.4837	563,295	5119039,847	1591410,697	510,476
punto quotato c	g755	46°13'07.2109	10°11'05.0254	562,032	5119047,169	1591400,765	509,214
punto quotato c	g756	46°13'07.5160	10°11'05.3571	562,187	5119056,692	1591407,731	509,369
punto quotato c	g757	46°13'06.6898	10°11'06.3698	564,260	5119031,516	1591429,809	511,441
punto quotato c	g758	46°13'04.7390	10°11'05.4084	563,456	5118970,996	1591410,111	510,638
punto quotato c	g759	46°13'04.3250	10°11'05.7109	563,461	5118958,315	1591416,782	510,643
punto quotato c	g760	46°13'04.8340	10°11'05.4134	564,034	5118973,931	1591410,174	511,216
punto quotato c	g761	46°13'04.6107	10°11'06.1614	565,193	5118967,278	1591426,303	512,375
punto quotato c	g762	46°13'06.6587	10°11'06.7468	565,157	5119030,675	1591437,900	512,338
punto quotato c	g763	46°12'57.7836	10°10'57.2345	539,005	5118753,706	1591238,187	486,186

<b>punto Codice</b>	<b>punto Nome</b>	<b>Latitudine</b>	<b>Longitudine</b>	<b>Elev.</b>	<b>Coord. Nord (X)</b>	<b>Coord. Est (Y)</b>	<b>Quota</b>
punto quotato c	g764	46°12'57.8573	10°10'57.6549	539,060	5118756,114	1591247,160	486,242
punto quotato c	g765	46°12'58.1794	10°10'57.5350	539,064	5118766,019	1591244,443	486,245
punto quotato c		46°12'58.0992	10°10'57.1124	538,773	5118763,409	1591235,425	485,954

## LIBRETTO GPS

File: MERIDINA.fw1

N.Gruppo: 1

Nome Gruppo: Tirano

Descrizione:

Commento:

Data: 29/7/2009

punto Codice	punto Nome	Latitudine	Longitudine	Elev.	Coord. Nord (X)	Coord. Est (Y)	Quota
ciglio strada	1	46°11'15.4596	10°07'18.2082	446,914	53207,763	10097,570	394,202
ciglio strada	2	46°11'14.9906	10°07'17.8231	446,602	53193,269	10089,335	393,890
ciglio strada	3	46°11'14.4028	10°07'17.2638	446,332	53175,098	10077,372	393,620
ciglio strada	4	46°11'13.8135	10°07'16.6143	446,084	53156,881	10063,474	393,372
ciglio strada	5	46°11'13.3824	10°07'16.0990	445,896	53143,550	10052,448	393,184
ciglio strada	6	46°11'12.8317	10°07'15.4490	445,630	53126,522	10038,536	392,918
ciglio strada	7	46°11'12.3950	10°07'14.9209	445,340	53113,019	10027,233	392,628
ciglio strada	8	46°11'11.4931	10°07'13.8384	444,747	53085,133	10004,065	392,035
ciglio strada	9	46°11'11.1555	10°07'13.4378	444,512	53074,693	9995,494	391,800
ciglio strada	10	46°11'10.8974	10°07'13.5325	444,366	53066,728	9997,537	391,654
ciglio strada	11	46°11'11.5435	10°07'14.3031	444,789	53086,705	10014,029	392,077
ciglio strada	12	46°11'12.3966	10°07'15.3322	445,373	53113,083	10036,054	392,661
ciglio strada	13	46°11'13.1178	10°07'16.1995	445,890	53135,384	10054,615	393,177
ciglio strada	14	46°11'13.9568	10°07'17.1759	446,380	53161,325	10075,511	393,668
ciglio strada	15	46°11'14.6556	10°07'17.8974	446,862	53182,927	10090,946	394,150
ciglio strada	16	46°11'15.1565	10°07'18.3289	447,197	53198,410	10100,174	394,485
ciglio strada	17	46°11'15.8586	10°07'18.8366	447,684	53220,105	10111,025	394,972
ciglio strada	18	46°11'16.4695	10°07'19.1988	448,036	53238,983	10118,760	395,324
ciglio strada	19	46°11'18.0386	10°07'19.9996	448,659	53287,459	10135,851	395,947
ciglio strada	20	46°11'19.3406	10°07'20.6497	448,679	53327,685	10149,723	395,967
ciglio strada	21	46°11'20.6947	10°07'21.3256	448,596	53369,519	10164,145	395,884
ciglio strada	22	46°11'21.4724	10°07'21.7163	448,612	53393,547	10172,482	395,900
ciglio strada	23	46°11'22.0180	10°07'22.0122	448,566	53410,405	10178,799	395,854
ciglio strada	24	46°11'22.3624	10°07'22.2365	448,422	53421,047	10183,592	395,710
ciglio strada	25	46°11'22.5510	10°07'22.3689	448,340	53426,876	10186,421	395,628
ciglio strada	26	46°11'23.0747	10°07'22.7825	448,384	53443,059	10195,261	395,672
ciglio strada	27	46°11'23.6708	10°07'23.3344	448,512	53461,484	10207,064	395,800
ciglio strada	28	46°11'24.1259	10°07'23.8104	448,609	53475,554	10217,248	395,897
ciglio strada	29	46°11'24.7676	10°07'24.5297	448,763	53495,394	10232,638	396,051
ciglio strada	30	46°11'24.9957	10°07'24.7983	448,801	53502,448	10238,386	396,088
ciglio strada	31	46°11'25.3710	10°07'25.2274	448,895	53514,053	10247,568	396,183
ciglio strada	32	46°11'25.5097	10°07'24.9913	448,782	53518,325	10242,498	396,070
ciglio strada	33	46°11'25.0393	10°07'24.4509	448,735	53503,781	10230,935	396,022
ciglio strada	34	46°11'24.6994	10°07'24.0657	448,693	53493,272	10222,692	395,981
ciglio strada	35	46°11'24.1008	10°07'23.4058	448,742	53474,765	10208,572	396,030
ciglio strada	36	46°11'23.3915	10°07'22.7000	448,676	53452,840	10193,475	395,964

punto Codice	punto Nome	Latitudine	Longitudine	Elev.	Coord. Nord (X)	Coord. Est (Y)	Quota
ciglio strada	37	46°11'23.3894	10°07'22.6991	448,667	53452,773	10193,457	395,955
ciglio strada	38	46°11'22.9703	10°07'22.3304	448,785	53439,820	10185,572	396,073
ciglio strada	39	46°11'22.2046	10°07'21.7972	448,882	53416,158	10174,178	396,170
ciglio strada	40	46°11'21.6031	10°07'21.4637	448,806	53397,574	10167,058	396,094
ciglio strada	41	46°11'20.6714	10°07'20.9843	448,591	53368,788	10156,827	395,878
ciglio strada	42	46°11'19.8396	10°07'20.5622	448,637	53343,089	10147,821	395,925
ciglio strada	43	46°11'18.5458	10°07'19.9270	448,784	53303,117	10134,267	396,072
ciglio strada	44	46°11'17.8302	10°07'19.5640	448,666	53281,010	10126,519	395,953
ciglio strada	45	46°11'16.9889	10°07'19.1395	448,210	53255,018	10117,462	395,498
ciglio strada	46	46°11'16.5442	10°07'18.8972	447,891	53241,278	10112,289	395,179
ciglio strada	47	46°11'15.9557	10°07'18.5467	447,388	53223,095	10104,802	394,676
ciglio strada	48	46°11'15.5877	10°07'18.2966	446,986	53211,723	10099,459	394,274
muro	49	46°11'15.3162	10°07'17.9974	446,838	53203,328	10093,055	394,126
muro	50	46°11'15.6194	10°07'17.4164	447,588	53212,669	10080,581	394,876
muro	51	46°11'15.9941	10°07'16.6987	448,639	53224,211	10065,171	395,927
muro	52	46°11'16.2984	10°07'16.1237	449,747	53233,587	10052,824	397,035
muro	53	46°11'15.2082	10°07'17.8778	446,797	53199,989	10090,497	394,085
muro	54	46°11'14.9789	10°07'17.5592	446,641	53192,899	10083,677	393,929
muro	55	46°11'14.7259	10°07'17.2010	446,540	53185,073	10076,009	393,828
muro	56	46°11'14.8961	10°07'16.9880	447,746	53190,319	10071,431	395,034
casottino	57	46°11'14.8228	10°07'16.9028	447,698	53188,053	10069,609	394,986
casottino	58	46°11'14.7622	10°07'16.8002	447,985	53186,178	10067,413	395,273
casottino	59	46°11'14.6454	10°07'16.9456	448,290	53182,577	10070,537	395,578
casottino	60	46°11'14.7045	10°07'17.0493	448,289	53184,407	10072,756	395,577
muro	61	46°11'14.6463	10°07'16.9054	446,493	53182,605	10069,674	393,781
muro	62	46°11'14.5170	10°07'16.6244	447,197	53178,601	10063,654	394,485
muro	63	46°11'14.5300	10°07'16.7323	446,652	53179,007	10065,967	393,940
muro	64	46°11'14.4441	10°07'16.6902	446,622	53176,354	10065,069	393,909
muro	65	46°11'14.2030	10°07'16.3693	446,620	53168,896	10058,200	393,908
muro	66	46°11'13.8392	10°07'15.8047	446,761	53157,644	10046,112	394,049
accesso	67	46°11'13.7934	10°07'15.7199	446,815	53156,227	10044,295	394,102
accesso	68	46°11'13.7441	10°07'15.6061	446,882	53154,699	10041,857	394,169
quota	69	46°11'14.0096	10°07'15.7201	448,200	53162,902	10044,288	395,488
quota	70	46°11'14.3770	10°07'16.2600	447,953	53174,265	10055,848	395,241
quota	71	46°11'14.3220	10°07'15.2772	448,663	53172,531	10034,773	395,950
quota	72	46°11'13.7229	10°07'15.2000	448,431	53154,032	10033,149	395,719
muro	73	46°11'13.7596	10°07'15.5594	446,995	53155,178	10040,855	394,282
muro	74	46°11'13.5929	10°07'15.2582	446,991	53150,020	10034,404	394,279
muro	75	46°11'13.5285	10°07'15.1373	447,071	53148,028	10031,814	394,359
accesso	76	46°11'13.5472	10°07'15.1583	447,126	53148,603	10032,265	394,414
accesso	77	46°11'13.5811	10°07'15.2231	447,105	53149,655	10033,652	394,393
quota	78	46°11'13.8811	10°07'14.7853	448,929	53158,900	10024,249	396,217
muro	79	46°11'13.2120	10°07'14.5612	447,280	53138,233	10019,477	394,568
muro	80	46°11'13.1395	10°07'14.4376	447,398	53135,990	10016,831	394,686
accesso	81	46°11'13.1614	10°07'14.4658	447,451	53136,667	10017,434	394,738
accesso	82	46°11'13.1995	10°07'14.5442	447,356	53137,848	10019,112	394,644
quota	83	46°11'13.2526	10°07'14.2431	449,086	53139,475	10012,654	396,374
quota	84	46°11'12.9833	10°07'13.7642	449,324	53131,144	10002,396	396,612
quota	85	46°11'12.7792	10°07'13.3397	449,212	53124,825	9993,304	396,500
quota	86	46°11'12.5533	10°07'12.9293	449,184	53117,836	9984,514	396,472
quota	87	46°11'12.2145	10°07'12.3483	449,651	53107,353	9972,072	396,939
muro	88	46°11'12.4638	10°07'13.2018	447,989	53115,082	9990,364	395,277
muro	89	46°11'12.5947	10°07'13.4291	447,872	53119,131	9995,232	395,160
muro	90	46°11'12.6636	10°07'13.5605	447,903	53121,265	9998,046	395,191
accesso	91	46°11'12.6473	10°07'13.5340	447,904	53120,759	9997,478	395,192
accesso	92	46°11'12.6038	10°07'13.4522	447,929	53119,413	9995,727	395,217
stradina	93	46°11'12.3925	10°07'13.0907	448,102	53112,875	9987,986	395,390
stradina	94	46°11'12.3945	10°07'12.9195	448,675	53112,931	9984,314	395,963
stradina	95	46°11'12.4496	10°07'12.7377	449,140	53114,628	9980,412	396,428
stradina	96	46°11'12.6282	10°07'12.4369	449,627	53120,131	9973,952	396,915

punto Codice	punto Nome	Latitudine	Longitudine	Elev.	Coord. Nord (X)	Coord. Est (Y)	Quota
stradina	97	46°11'12.8653	10°07'12.1187	450,244	53127,440	9967,115	397,532
stradina	98	46°11'12.8306	10°07'12.0402	450,315	53126,366	9965,434	397,602
stradina	99	46°11'12.5529	10°07'12.4108	449,629	53117,806	9973,395	396,917
stradina	100	46°11'12.3981	10°07'12.6594	449,141	53113,032	9978,735	396,429
stradina	101	46°11'12.3210	10°07'12.8124	448,725	53110,660	9982,020	396,013
stradina	102	46°11'12.2726	10°07'12.8801	448,315	53109,166	9983,473	395,602
stradina	103	46°11'12.2089	10°07'12.8588	448,158	53107,199	9983,020	395,446
muro	104	46°11'12.1017	10°07'12.6957	448,158	53103,884	9979,529	395,446
muro	105	46°11'11.9775	10°07'12.5160	447,980	53100,042	9975,681	395,268
muro	106	46°11'11.8911	10°07'12.3834	448,133	53097,370	9972,842	395,421
muro	107	46°11'11.8234	10°07'12.2704	448,127	53095,274	9970,422	395,415
muro	108	46°11'11.6704	10°07'11.9690	448,108	53090,539	9963,968	395,396
muro	109	46°11'11.5235	10°07'11.6465	448,271	53085,994	9957,059	395,559
accesso	110	46°11'11.5013	10°07'11.6006	448,286	53085,305	9956,076	395,574
accesso	111	46°11'11.4533	10°07'11.4781	448,373	53083,819	9953,451	395,661
muro	112	46°11'11.4340	10°07'11.4359	448,313	53083,221	9952,547	395,601
muro	113	46°11'11.3067	10°07'11.1035	448,432	53079,280	9945,425	395,720
muro	114	46°11'11.1968	10°07'10.7923	448,668	53075,874	9938,756	395,955
muro	115	46°11'11.0880	10°07'10.4530	448,885	53072,503	9931,485	396,173
ciglio strada	116	46°11'10.9373	10°07'10.5591	448,845	53067,854	9933,769	396,133
ciglio strada	117	46°11'11.0926	10°07'11.0391	448,613	53072,665	9944,054	395,901
ciglio strada	118	46°11'11.2670	10°07'11.5141	448,389	53078,068	9954,231	395,677
ciglio strada	119	46°11'11.4123	10°07'11.8521	448,254	53082,567	9961,474	395,542
spig fabbr	120	46°11'11.3618	10°07'11.7641	448,469	53081,003	9959,589	395,757
ciglio strada	121	46°11'11.5502	10°07'12.1429	448,160	53086,833	9967,702	395,448
Spigolo	122	46°11'11.5675	10°07'12.1945	448,137	53087,370	9968,808	395,425
Spigolo	123	46°11'11.6514	10°07'12.3558	448,111	53089,966	9972,263	395,399
Spigolo	124	46°11'11.5559	10°07'12.4892	447,130	53087,023	9975,129	394,418
Spigolo	125	46°11'11.7762	10°07'12.5759	448,089	53093,828	9976,977	395,377
Spigolo	126	46°11'12.0886	10°07'13.0103	448,151	53103,489	9986,275	395,439
Spigolo	127	46°11'12.3339	10°07'13.3060	448,116	53111,076	9992,604	395,404
Recinzione	128	46°11'12.4542	10°07'13.5853	447,825	53114,800	9998,589	395,113
Recinzione	129	46°11'12.7982	10°07'14.2103	447,502	53125,442	10011,974	394,789
baracca	130	46°11'12.7779	10°07'14.1863	447,572	53124,815	10011,460	394,859
baracca	131	46°11'12.7263	10°07'14.1043	447,615	53123,218	10009,705	394,903
Spigolo	132	46°11'12.7364	10°07'14.0931	447,643	53123,532	10009,463	394,931
Spigolo	133	46°11'12.5832	10°07'13.8661	447,295	53118,793	10004,604	394,583
ciglio strada	134	46°11'12.8633	10°07'14.3205	447,428	53127,457	10014,333	394,716
ciglio strada	135	46°11'13.1440	10°07'14.8731	447,123	53136,143	10026,169	394,411
ciglio strada	136	46°11'13.2889	10°07'15.1874	446,889	53140,630	10032,902	394,176
ciglio strada	137	46°11'13.3017	10°07'15.2914	446,698	53141,028	10035,131	393,986
ciglio strada	138	46°11'13.2856	10°07'15.4167	446,491	53140,535	10037,821	393,779
ponticello	139	46°11'13.2748	10°07'15.4449	446,450	53140,205	10038,424	393,738
ponticello	140	46°11'13.1292	10°07'15.4705	446,219	53135,709	10038,981	393,507
ponticello	141	46°11'13.3827	10°07'15.8566	446,331	53143,549	10047,249	393,619
ponticello	142	46°11'13.3980	10°07'15.8722	446,389	53144,024	10047,583	393,677
ponticello	143	46°11'13.4166	10°07'15.6325	446,508	53144,590	10042,441	393,796
ponticello	144	46°11'13.4303	10°07'15.6401	446,533	53145,012	10042,604	393,821
ciglio strada	145	46°11'13.4546	10°07'15.6149	446,533	53145,762	10042,062	393,820
ciglio strada	146	46°11'13.5524	10°07'15.6081	446,841	53148,781	10041,911	394,129
ciglio strada	147	46°11'13.8605	10°07'16.0897	446,431	53158,312	10052,222	393,718
ciglio strada	148	46°11'14.2106	10°07'16.6188	446,376	53169,139	10063,551	393,664
ciglio strada	149	46°11'14.5473	10°07'17.1854	446,395	53179,558	10075,684	393,683
ciglio strada	150	46°11'14.5306	10°07'17.2567	446,423	53179,046	10077,213	393,710
ciglio strada	151	46°11'14.4855	10°07'17.2902	446,397	53177,652	10077,934	393,685
ciglio strada	152	46°11'14.4150	10°07'17.2627	446,414	53175,475	10077,348	393,702
sottopasso	153	46°11'14.3585	10°07'17.1872	446,441	53173,728	10075,733	393,729
sottopasso	154	46°11'14.3193	10°07'17.1440	446,407	53172,516	10074,807	393,695
sottopasso	155	46°11'14.1815	10°07'17.4770	446,378	53168,274	10081,956	393,666
sottopasso	156	46°11'14.2272	10°07'17.5240	446,323	53169,687	10082,962	393,611



punto Codice	punto Nome	Latitudine	Longitudine	Elev.	Coord. Nord (X)	Coord. Est (Y)	Quota
ciglio canale	157	46°11'14.3728	10°07'17.1729	446,342	53174,170	10075,424	393,630
ciglio canale	158	46°11'14.2646	10°07'17.0300	445,917	53170,823	10072,366	393,205
ciglio canale	159	46°11'14.0586	10°07'16.7964	446,113	53164,454	10067,366	393,401
ciglio canale	160	46°11'13.8292	10°07'16.4360	445,559	53157,359	10059,650	392,847
ciglio canale	161	46°11'13.6707	10°07'16.2017	445,609	53152,454	10054,635	392,897
ciglio canale	162	46°11'13.5178	10°07'16.0524	446,060	53147,728	10051,439	393,347
ciglio canale	163	46°11'13.4334	10°07'15.8969	446,033	53145,116	10048,110	393,321
ciglio canale	164	46°11'13.4848	10°07'15.7028	446,442	53146,698	10043,944	393,730
ciglio canale	165	46°11'13.6382	10°07'15.8640	446,637	53151,441	10047,394	393,925
ciglio canale	166	46°11'13.8677	10°07'16.1605	445,995	53158,536	10053,740	393,283
ciglio canale	167	46°11'14.1920	10°07'16.6684	446,257	53168,568	10064,616	393,545
fondo canale	168	46°11'13.7961	10°07'16.2538	442,722	53156,330	10055,744	390,010
ciglio strada	169	46°11'13.0655	10°07'15.4672	446,040	53133,742	10038,915	393,328
ciglio strada	170	46°11'12.9535	10°07'15.4485	445,753	53130,282	10038,518	393,041
ciglio canale	171	46°11'13.1140	10°07'15.3700	445,316	53135,235	10036,826	392,604
ciglio canale	172	46°11'12.8693	10°07'15.0002	445,411	53127,667	10028,909	392,699
ciglio canale	173	46°11'12.3147	10°07'14.2082	445,487	53110,514	10011,954	392,775
ciglio canale	174	46°11'11.3053	10°07'12.8739	444,342	53079,299	9983,391	391,630
ciglio canale	175	46°11'11.2975	10°07'12.8444	446,460	53079,058	9982,760	393,748
ciglio canale	176	46°11'11.1684	10°07'12.6945	446,415	53075,067	9979,551	393,703
ciglio canale	177	46°11'11.1406	10°07'12.6592	446,348	53074,206	9978,795	393,636
ciglio canale	178	46°11'11.1344	10°07'12.6187	446,325	53074,014	9977,927	393,613
ciglio canale	179	46°11'11.0957	10°07'12.5830	446,293	53072,817	9977,163	393,581
ciglio canale	180	46°11'11.0745	10°07'12.6733	446,300	53072,167	9979,103	393,588
ciglio canale	181	46°11'11.0738	10°07'12.6847	446,258	53072,145	9979,346	393,545
Spigolo	182	46°11'11.1146	10°07'12.3679	447,316	53073,392	9972,550	394,603
ciglio canale	183	46°11'12.6338	10°07'14.5335	445,694	53120,379	10018,914	392,982
Spigolo	184	46°11'12.5724	10°07'14.4541	445,683	53118,479	10017,214	392,971
fondo canale	185	46°11'12.5626	10°07'14.4988	445,019	53118,178	10018,173	392,307
ciglio canale	186	46°11'12.8716	10°07'14.8747	445,544	53127,734	10026,217	392,832
ciglio canale	187	46°11'13.2154	10°07'15.3872	445,538	53138,368	10037,190	392,826
fondo canale	188	46°11'13.1244	10°07'15.3018	444,914	53135,556	10035,364	392,201
Ciglio Scarpata	189	46°11'11.3291	10°07'15.9169	444,352	53080,143	10048,650	391,640
Ciglio Scarpata	190	46°11'11.3948	10°07'15.7976	444,397	53082,169	10046,088	391,685
Base Scarpata	191	46°11'11.4144	10°07'15.7671	444,087	53082,773	10045,431	391,375
Base Scarpata	192	46°11'11.3333	10°07'15.9448	444,117	53080,275	10049,248	391,405
Ciglio Scarpata	193	46°11'11.2979	10°07'15.9747	443,841	53079,184	10049,890	391,129
Base Scarpata	194	46°11'11.2878	10°07'16.0069	443,520	53078,873	10050,581	390,808
Binario	195	46°11'11.3564	10°07'15.8885	444,586	53080,986	10048,038	391,874
Binario	196	46°11'11.3787	10°07'15.8269	444,571	53081,672	10046,715	391,859
Ciglio Scarpata	197	46°11'11.4442	10°07'15.7632	444,000	53083,693	10045,347	391,287
Base Scarpata	198	46°11'11.5233	10°07'15.7547	443,509	53086,135	10045,159	390,797
quota	199	46°11'11.7077	10°07'15.3770	443,583	53091,816	10037,051	390,870
Base Scarpata	200	46°11'11.9579	10°07'14.9443	444,106	53099,526	10027,757	391,394
Ciglio Scarpata	201	46°11'11.9877	10°07'14.9043	444,972	53100,444	10026,898	392,260
Ciglio Scarpata	202	46°11'12.7293	10°07'15.7897	445,463	53123,372	10045,847	392,751
Base Scarpata	203	46°11'12.6888	10°07'15.8442	444,481	53122,126	10047,019	391,769
quota	204	46°11'12.5797	10°07'16.2375	444,034	53118,771	10055,459	391,322
Base Scarpata	205	46°11'12.5075	10°07'16.6513	443,966	53116,558	10064,336	391,254
Ciglio Scarpata	206	46°11'12.4915	10°07'16.6934	444,351	53116,065	10065,241	391,639
Base Scarpata	207	46°11'12.4990	10°07'16.7208	444,402	53116,298	10065,828	391,690
Ciglio Scarpata	208	46°11'12.4881	10°07'16.7493	444,710	53115,961	10066,440	391,997
binario	209	46°11'12.4742	10°07'16.7838	444,905	53115,534	10067,180	392,193
binario	210	46°11'12.4503	10°07'16.8406	444,901	53114,796	10068,399	392,188
Ciglio Scarpata	211	46°11'12.4328	10°07'16.8824	444,760	53114,258	10069,297	392,048
Base Scarpata	212	46°11'12.4206	10°07'16.9019	444,385	53113,883	10069,715	391,672
Base Scarpata	213	46°11'12.3999	10°07'16.9537	444,141	53113,246	10070,827	391,429
Base Scarpata	214	46°11'13.6689	10°07'18.0311	444,659	53152,467	10093,865	391,947
Base Scarpata	215	46°11'13.6782	10°07'17.9968	444,883	53152,751	10093,129	392,171
Ciglio Scarpata	216	46°11'13.6898	10°07'17.9737	445,186	53153,108	10092,634	392,473

punto Codice	punto Nome	Latitudine	Longitudine	Elev.	Coord. Nord (X)	Coord. Est (Y)	Quota
Ciglio Scarpata	217	46°11'13.7550	10°07'17.8552	445,115	53155,118	10090,089	392,402
Base Scarpata	218	46°11'13.7701	10°07'17.8177	444,856	53155,582	10089,283	392,144
Base Scarpata	219	46°11'13.7782	10°07'17.8045	444,770	53155,832	10089,001	392,058
binario	220	46°11'13.7359	10°07'17.8834	445,279	53154,530	10090,694	392,567
binario	221	46°11'13.7128	10°07'17.9426	445,276	53153,820	10091,965	392,564
binario	222	46°11'16.3974	10°07'20.2964	446,221	53236,795	10142,301	393,509
binario	223	46°11'16.4197	10°07'20.2354	446,226	53237,482	10140,992	393,514
Base Scarpata	224	46°11'16.3550	10°07'20.4287	445,340	53235,492	10145,140	392,628
Base Scarpata	225	46°11'16.3820	10°07'20.3647	445,841	53236,322	10143,767	393,129
Ciglio Scarpata	226	46°11'16.3931	10°07'20.3323	446,035	53236,665	10143,072	393,323
Ciglio Scarpata	227	46°11'16.4624	10°07'20.2201	446,053	53238,800	10140,661	393,341
Base Scarpata	228	46°11'16.4848	10°07'20.1906	445,740	53239,491	10140,028	393,028
Base Scarpata	229	46°11'16.5028	10°07'20.1235	445,264	53240,044	10138,589	392,552
quota	230	46°11'16.5624	10°07'19.9178	445,297	53241,875	10134,173	392,585
Base Scarpata	231	46°11'16.5915	10°07'19.8338	445,561	53242,773	10132,372	392,849
ciglio canale	232	46°11'16.6589	10°07'19.7411	446,217	53244,850	10130,380	393,505
ciglio canale	233	46°11'16.6786	10°07'19.6421	446,835	53245,455	10128,254	394,122
ciglio canale	234	46°11'16.6121	10°07'19.6007	446,562	53243,399	10127,370	393,849
Ciglio Scarpata	235	46°11'16.6832	10°07'19.3532	448,136	53245,587	10122,061	395,424
Ciglio Scarpata	236	46°11'15.9040	10°07'18.9138	447,644	53221,511	10112,677	394,932
Ciglio Scarpata	237	46°11'15.6822	10°07'18.7641	447,433	53214,657	10109,479	394,721
Ciglio Scarpata	238	46°11'14.6457	10°07'17.9335	446,826	53182,624	10091,722	394,114
ciglio canale	239	46°11'14.6123	10°07'18.0242	446,126	53181,596	10093,668	393,414
stradina	240	46°11'17.2874	10°07'17.6597	449,088	53264,179	10085,711	396,375
stradina	241	46°11'17.3478	10°07'17.7133	449,021	53266,047	10086,857	396,309
stradina	242	46°11'17.0938	10°07'18.3169	448,179	53258,227	10099,815	395,467
stradina	243	46°11'17.0333	10°07'18.2759	448,200	53256,357	10098,939	395,488
stradina	244	46°11'16.8681	10°07'18.8598	447,956	53251,278	10111,468	395,243
stradina	245	46°11'16.7924	10°07'18.8177	447,937	53248,939	10110,571	395,224
stradina	246	46°11'16.7614	10°07'18.9107	448,057	53247,984	10112,567	395,344
stradina	247	46°11'16.8377	10°07'18.9500	448,025	53250,342	10113,405	395,313
stradina	248	46°11'16.8537	10°07'19.0498	448,096	53250,839	10115,545	395,384
stradina	249	46°11'16.7454	10°07'19.0059	448,066	53247,493	10114,608	395,354
muretto	250	46°11'16.8537	10°07'18.9918	448,086	53250,838	10114,300	395,374
canc	251	46°11'16.9995	10°07'19.0624	448,099	53255,343	10115,806	395,387
canc	252	46°11'17.1071	10°07'19.1197	448,156	53258,667	10117,029	395,443
muretto	253	46°11'17.6822	10°07'19.4133	448,381	53276,435	10123,295	395,669
muretto	254	46°11'17.7885	10°07'19.4592	448,451	53279,719	10124,276	395,739
muretto	255	46°11'17.9570	10°07'19.5482	448,566	53284,923	10126,174	395,854
quota	256	46°11'18.4522	10°07'19.0183	449,979	53300,193	10114,784	397,267
Ciglio Scarpata	257	46°11'18.6278	10°07'20.3419	448,648	53305,665	10143,160	395,936
Base Scarpata	258	46°11'18.5920	10°07'20.4208	447,439	53304,563	10144,853	394,727
Base Scarpata	259	46°11'19.6566	10°07'20.9764	447,995	53337,455	10156,711	395,283
Ciglio Scarpata	260	46°11'19.6761	10°07'20.8648	448,590	53338,052	10154,317	395,878
Spigolo	261	46°11'19.3670	10°07'20.1797	448,787	53328,482	10139,641	396,075
muretto	262	46°11'19.2775	10°07'19.9802	448,864	53325,713	10135,370	396,152
muretto	263	46°11'19.5139	10°07'19.4372	449,650	53332,992	10123,711	396,938
muretto	264	46°11'19.6670	10°07'19.5442	449,486	53337,723	10125,999	396,774
muretto	265	46°11'19.8902	10°07'20.4428	448,758	53344,646	10145,256	396,046
muretto	266	46°11'19.9379	10°07'20.4606	448,734	53346,120	10145,635	396,022
muretto	267	46°11'20.0100	10°07'20.4471	448,704	53348,347	10145,342	395,992
muretto	268	46°11'20.0829	10°07'20.4137	448,797	53350,595	10144,623	396,085
muretto	269	46°11'20.1827	10°07'20.2932	448,942	53353,674	10142,033	396,229
canc	270	46°11'20.2318	10°07'20.2087	449,027	53355,186	10140,219	396,315
canc	271	46°11'20.4234	10°07'20.3148	449,005	53361,107	10142,484	396,293
muretto	272	46°11'20.4246	10°07'20.3897	448,909	53361,145	10144,090	396,197
muretto	273	46°11'20.4391	10°07'20.5416	448,768	53361,598	10147,346	396,056
muretto	274	46°11'20.4941	10°07'20.6975	448,696	53363,303	10150,687	395,984
muretto	275	46°11'20.5735	10°07'20.7866	448,610	53365,757	10152,594	395,898
muretto	276	46°11'20.7047	10°07'20.8606	448,738	53369,813	10154,174	396,026

punto Codice	punto Nome	Latitudine	Longitudine	Elev.	Coord. Nord (X)	Coord. Est (Y)	Quota
muretto	277	46°11'21.0320	10°07'21.0255	448,721	53379,924	10157,692	396,009
muretto	278	46°11'21.4045	10°07'21.2129	448,810	53391,431	10161,690	396,098
muretto	279	46°11'21.7964	10°07'21.4173	449,266	53403,539	10166,054	396,553
muretto	280	46°11'21.7756	10°07'21.4909	448,896	53402,901	10167,633	396,184
muretto	281	46°11'21.9464	10°07'21.5776	448,956	53408,176	10169,483	396,244
canc	282	46°11'22.1777	10°07'21.6889	448,999	53415,324	10171,859	396,287
canc	283	46°11'22.2794	10°07'21.7391	448,910	53418,464	10172,929	396,198
muro	284	46°11'22.5021	10°07'21.8749	448,949	53425,348	10175,829	396,237
muro	285	46°11'22.6722	10°07'21.9842	448,922	53430,601	10178,165	396,210
muro	286	46°11'23.0180	10°07'22.2388	448,897	53441,290	10183,606	396,185
muro	287	46°11'23.0455	10°07'22.2464	448,951	53442,140	10183,767	396,239
muro	288	46°11'23.0684	10°07'22.2246	449,118	53442,844	10183,299	396,405
muro	289	46°11'23.1640	10°07'22.1019	449,290	53445,793	10180,662	396,577
muro	290	46°11'23.2937	10°07'21.9194	449,989	53449,790	10176,741	397,277
muro	291	46°11'23.3380	10°07'21.7996	450,259	53451,154	10174,171	397,546
muro	292	46°11'23.4444	10°07'21.4801	451,289	53454,428	10167,312	398,577
canc	293	46°11'23.6344	10°07'20.8376	452,917	53460,270	10153,526	400,205
canc	294	46°11'23.6787	10°07'20.6884	453,039	53461,634	10150,322	400,327
muretto	295	46°11'23.8028	10°07'20.7879	453,026	53465,469	10152,451	400,314
muretto	296	46°11'23.5968	10°07'21.4204	451,621	53459,132	10166,025	398,909
muretto	297	46°11'23.4224	10°07'21.9817	449,898	53453,767	10178,072	397,186
muretto	298	46°11'23.4415	10°07'22.0445	449,707	53454,359	10179,417	396,995
muretto	299	46°11'23.4769	10°07'22.1108	449,429	53455,454	10180,835	396,717
muretto	300	46°11'23.5208	10°07'22.1591	449,180	53456,812	10181,869	396,467
canc	301	46°11'23.5625	10°07'22.1946	448,944	53458,099	10182,628	396,232
canc	302	46°11'23.4167	10°07'22.5090	448,848	53453,610	10189,377	396,136
muretto	303	46°11'23.4111	10°07'22.5226	448,806	53453,438	10189,670	396,094
muretto	304	46°11'23.6913	10°07'22.7900	448,337	53462,099	10195,389	395,625
muretto	305	46°11'23.9913	10°07'23.0873	448,348	53471,372	10201,749	395,635
muretto	306	46°11'24.5385	10°07'23.6715	448,115	53488,288	10214,247	395,403
canc	307	46°11'24.8827	10°07'24.0661	448,684	53498,933	10222,690	395,972
canc	308	46°11'25.0392	10°07'24.2328	448,695	53503,771	10226,257	395,983
stradina	309	46°11'24.8709	10°07'24.7903	448,642	53498,593	10238,221	395,930
stradina	310	46°11'24.6950	10°07'24.9880	448,246	53493,170	10242,470	395,533
stradina	311	46°11'24.4332	10°07'25.2891	448,029	53485,098	10248,941	395,317
stradina	312	46°11'24.1750	10°07'25.5554	447,969	53477,134	10254,665	395,257
stradina	313	46°11'24.1155	10°07'25.4328	447,975	53475,294	10252,039	395,263
stradina	314	46°11'24.3561	10°07'25.1663	448,013	53482,712	10246,311	395,301
stradina	315	46°11'24.5856	10°07'24.9155	448,119	53489,791	10240,920	395,407
stradina	316	46°11'24.7056	10°07'24.7630	448,373	53493,490	10237,645	395,661
stradina	317	46°11'24.7500	10°07'24.6743	448,567	53494,856	10235,740	395,855
stradina	318	46°11'24.7606	10°07'24.5899	448,596	53495,180	10233,931	395,884
ciglio canale	319	46°11'24.7414	10°07'24.6281	448,403	53494,590	10234,749	395,691
ciglio canale	320	46°11'24.7034	10°07'24.6982	448,318	53493,419	10236,255	395,606
ciglio canale	321	46°11'24.6069	10°07'24.4560	448,332	53490,432	10231,067	395,620
ciglio canale	322	46°11'24.6033	10°07'24.4197	448,518	53490,319	10230,288	395,806
ciglio canale	323	46°11'24.6064	10°07'24.4154	448,570	53490,415	10230,195	395,857
ciglio canale	324	46°11'24.5570	10°07'24.3572	448,651	53488,886	10228,950	395,939
ciglio canale	325	46°11'24.5003	10°07'24.4281	447,446	53487,138	10230,475	394,734
ciglio canale	326	46°11'24.3700	10°07'24.6075	447,214	53483,120	10234,328	394,501
ciglio canale	327	46°11'24.2496	10°07'24.6338	447,003	53479,406	10234,899	394,291
ciglio canale	328	46°11'23.9506	10°07'24.3917	447,082	53470,165	10229,723	394,370
ciglio canale	329	46°11'23.3928	10°07'24.0464	446,803	53452,928	10222,348	394,091
ciglio canale	330	46°11'22.6774	10°07'23.6334	446,823	53430,824	10213,530	394,110
ciglio canale	331	46°11'21.9943	10°07'23.2245	446,937	53409,718	10204,798	394,225
ciglio canale	332	46°11'21.9076	10°07'23.3198	446,862	53407,043	10206,844	394,150
ciglio canale	333	46°11'22.2823	10°07'23.5247	446,751	53418,620	10211,220	394,039
Palo Enel	334	46°11'22.3953	10°07'23.6458	446,969	53422,115	10213,810	394,256
ciglio canale	335	46°11'22.7542	10°07'23.8018	446,850	53433,201	10217,136	394,138
ciglio canale	336	46°11'23.6095	10°07'24.3118	447,096	53459,630	10228,028	394,384

<b>punto Codice</b>	<b>punto Nome</b>	<b>Latitudine</b>	<b>Longitudine</b>	<b>Elev.</b>	<b>Coord. Nord (X)</b>	<b>Coord. Est (Y)</b>	<b>Quota</b>
Palo Enel	337	46°11'23.5008	10°07'24.3000	447,198	53456,274	10227,779	394,486
ciglio canale	338	46°11'24.1569	10°07'24.6882	447,137	53476,546	10236,069	394,425
ciglio canale	339	46°11'24.2879	10°07'24.7611	447,305	53480,592	10237,626	394,592
ciglio canale	340	46°11'24.4053	10°07'24.7493	447,355	53484,218	10237,367	394,643
ciglio canale	341	46°11'24.4490	10°07'24.7207	447,346	53485,565	10236,750	394,634
ciglio canale	342	46°11'24.5539	10°07'24.5063	447,680	53488,797	10232,147	394,968
ciglio canale	343	46°11'24.5303	10°07'24.5749	447,379	53488,071	10233,619	394,667
quota	344	46°11'24.2806	10°07'24.4056	447,334	53480,352	10230,004	394,621
Base Scarpata	345	46°11'24.3387	10°07'24.2128	447,657	53482,141	10225,866	394,945
quota	346	46°11'23.0721	10°07'23.4988	446,900	53443,004	10210,622	394,188
Base Scarpata	347	46°11'23.1642	10°07'23.1206	447,212	53445,837	10202,506	394,500
caposaldo	019609	46°11'29.2012	10°07'01.1607	506,750	53631,447	9731,291	454,038
caposaldo	019609	46°11'29.2012	10°07'01.1607	506,756	53631,446	9731,291	454,044
binario	348	46°11'23.2162	10°07'26.1668	447,970	53447,553	10267,828	395,258
binario	349	46°11'23.1870	10°07'26.2230	447,963	53446,654	10269,034	395,251
binario	350	46°11'20.8923	10°07'24.1355	447,538	53375,726	10224,390	394,826
binario	351	46°11'20.8624	10°07'24.1886	447,529	53374,804	10225,532	394,817
binario	352	46°11'19.4172	10°07'22.8463	447,196	53330,131	10196,823	394,484
binario	353	46°11'19.3757	10°07'22.8935	447,178	53328,851	10197,839	394,466
Ciglio Scarpata	354	46°11'19.3269	10°07'22.7283	446,975	53327,338	10194,298	394,263
Ciglio Scarpata	355	46°11'19.2716	10°07'22.8431	446,955	53325,635	10196,762	394,243
Base Scarpata	356	46°11'19.2387	10°07'22.9100	446,565	53324,622	10198,198	393,853
Base Scarpata	357	46°11'19.3099	10°07'22.6476	446,521	53326,811	10192,568	393,809
quota	358	46°11'19.7252	10°07'22.5377	446,145	53339,628	10190,188	393,433
quota	359	46°11'18.8058	10°07'21.6624	445,870	53311,208	10171,467	393,157
quota	360	46°11'18.1018	10°07'21.0765	445,641	53289,452	10158,941	392,929
quota	361	46°11'16.6851	10°07'20.0098	445,336	53245,669	10136,141	392,623
ciglio canale	362	46°11'17.8721	10°07'20.4074	445,956	53282,335	10144,604	393,244
ciglio canale	363	46°11'18.2999	10°07'20.7547	446,036	53295,556	10152,029	393,324
fondo canale	364	46°11'18.3206	10°07'20.7420	445,266	53296,196	10151,756	392,553
ciglio canale	365	46°11'18.7081	10°07'21.1235	446,074	53308,174	10159,916	393,362
ciglio canale	366	46°11'19.5372	10°07'21.9379	446,199	53333,804	10177,337	393,487
ciglio canale	367	46°11'19.8658	10°07'22.2632	446,285	53343,959	10184,295	393,573
ponticello	368	46°11'20.0036	10°07'22.4826	446,479	53348,224	10188,992	393,767
ponticello	369	46°11'20.0383	10°07'22.4259	446,601	53349,293	10187,776	393,889
ponticello	370	46°11'20.1665	10°07'22.4560	446,485	53353,251	10188,415	393,772
ponticello	371	46°11'20.1249	10°07'22.5443	446,522	53351,972	10190,310	393,810
ciglio canale	372	46°11'19.9036	10°07'22.2023	446,461	53345,126	10182,987	393,749
ciglio canale	373	46°11'19.7596	10°07'22.0667	446,421	53340,675	10180,087	393,709
quota	374	46°11'20.1042	10°07'21.6774	447,274	53351,299	10171,720	394,562
stradina	375	46°11'19.7076	10°07'22.8358	446,753	53339,096	10196,584	394,041
stradina	376	46°11'19.7651	10°07'22.9240	446,790	53340,877	10198,471	394,078
stradina	377	46°11'19.9907	10°07'22.6599	446,432	53347,831	10192,795	393,720
stradina	378	46°11'19.9501	10°07'22.5568	446,391	53346,574	10190,586	393,679
stradina	379	46°11'20.1213	10°07'22.3566	446,587	53351,853	10186,285	393,874
stradina	380	46°11'20.2094	10°07'22.4243	446,477	53354,577	10187,731	393,765
stradina	381	46°11'20.3576	10°07'22.3946	446,615	53359,151	10187,088	393,903
stradina	382	46°11'20.3977	10°07'22.2675	446,693	53360,385	10184,360	393,981
stradina	383	46°11'20.7110	10°07'22.3586	446,811	53370,062	10186,297	394,099
stradina	384	46°11'20.7098	10°07'22.4675	446,767	53370,027	10188,633	394,055
stradina	385	46°11'20.8580	10°07'22.4883	446,967	53374,604	10189,070	394,255
stradina	386	46°11'20.8662	10°07'22.3616	446,940	53374,855	10186,353	394,227
stradina	387	46°11'21.0515	10°07'22.3175	447,174	53380,572	10185,397	394,462
stradina	388	46°11'21.0649	10°07'22.4043	447,233	53380,991	10187,257	394,521
stradina	389	46°11'21.1903	10°07'22.3966	447,397	53384,863	10187,086	394,684
stradina	390	46°11'21.2062	10°07'22.3101	447,365	53385,351	10185,231	394,653
stradina	391	46°11'21.4416	10°07'22.3118	447,507	53392,617	10185,253	394,795
stradina	392	46°11'21.4611	10°07'22.4042	447,622	53393,225	10187,235	394,909
stradina	393	46°11'21.7280	10°07'22.4548	447,703	53401,466	10188,306	394,991
stradina	394	46°11'21.7471	10°07'22.3305	447,685	53402,051	10185,639	394,973

<b>punto Codice</b>	<b>punto Nome</b>	<b>Latitudine</b>	<b>Longitudine</b>	<b>Elev.</b>	<b>Coord. Nord (X)</b>	<b>Coord. Est (Y)</b>	<b>Quota</b>
stradina	395	46°11'22.0638	10°07'22.3046	448,001	53411,830	10185,067	395,289
stradina	396	46°11'22.0819	10°07'22.4277	448,009	53412,393	10187,706	395,297
ciglio canale	397	46°11'21.0246	10°07'22.5847	446,938	53379,752	10191,127	394,225
ciglio canale	398	46°11'20.7897	10°07'22.5333	446,626	53372,496	10190,039	393,914
ciglio canale	399	46°11'20.4884	10°07'22.4849	446,518	53363,193	10189,017	393,806
manuf fs	400	46°11'19.8969	10°07'22.8532	446,694	53344,942	10196,946	393,982
manuf fs	401	46°11'19.8515	10°07'22.9577	446,865	53343,544	10199,189	394,153
manuf fs	402	46°11'19.8981	10°07'23.0107	447,264	53344,986	10200,323	394,552
ciglio canale	403	46°11'19.9403	10°07'23.0918	447,010	53346,292	10202,061	394,297
palo fs	404	46°11'19.8179	10°07'22.9609	447,057	53342,508	10199,259	394,345
palo fs	405	46°11'19.6721	10°07'22.8448	447,133	53338,001	10196,777	394,421
oonticello	406	46°11'19.9528	10°07'23.2317	447,294	53346,683	10205,059	394,582
oonticello	407	46°11'19.8600	10°07'23.1552	447,276	53343,815	10203,424	394,564
oonticello	408	46°11'19.7443	10°07'23.2945	446,724	53340,248	10206,418	394,012
oonticello	409	46°11'19.6602	10°07'23.2167	446,864	53337,648	10204,754	394,152
palo fs	410	46°11'19.4053	10°07'22.9992	447,191	53329,770	10200,103	394,479
palo fs	411	46°11'19.3381	10°07'22.9821	447,164	53327,692	10199,740	394,452
palo fs	412	46°11'19.4712	10°07'23.2348	447,363	53331,812	10205,152	394,651
muro	413	46°11'19.4567	10°07'23.2464	447,274	53331,365	10205,401	394,562
muro	414	46°11'19.1103	10°07'23.4733	446,531	53320,677	10210,285	393,819
muro	415	46°11'18.6483	10°07'23.6819	446,551	53306,422	10214,782	393,839
muro	416	46°11'18.0030	10°07'23.9803	446,514	53286,507	10221,217	393,802
muro	417	46°11'17.4154	10°07'24.3642	446,038	53268,377	10229,481	393,326
stradina	418	46°11'17.5748	10°07'24.1820	445,887	53273,294	10225,564	393,174
stradina	419	46°11'17.5550	10°07'24.1010	445,878	53272,677	10223,829	393,166
stradina	420	46°11'17.8093	10°07'23.9033	445,905	53280,523	10219,575	393,193
stradina	421	46°11'17.6472	10°07'23.8694	445,805	53275,517	10218,857	393,093
stradina	422	46°11'17.4183	10°07'23.7878	445,641	53268,447	10217,120	392,929
stradina	423	46°11'17.4337	10°07'23.6886	445,800	53268,917	10214,992	393,088
stradina	424	46°11'17.6860	10°07'23.7623	445,794	53276,712	10216,559	393,082
stradina	425	46°11'17.8390	10°07'23.7924	445,886	53281,436	10217,195	393,174
stradina	426	46°11'17.9014	10°07'23.9448	445,921	53283,368	10220,460	393,209
stradina	427	46°11'17.9975	10°07'23.7772	446,011	53286,329	10216,861	393,299
stradina	428	46°11'18.0469	10°07'23.8672	445,966	53287,859	10218,789	393,254
stradina	429	46°11'18.3626	10°07'23.7220	446,005	53297,600	10215,659	393,293
stradina	430	46°11'18.4104	10°07'23.6044	446,124	53299,071	10213,133	393,412
stradina	431	46°11'18.8415	10°07'23.4207	446,232	53312,376	10209,171	393,520
stradina	432	46°11'18.8876	10°07'23.5017	446,182	53313,803	10210,907	393,470
stradina	433	46°11'19.3000	10°07'23.2787	446,546	53326,527	10206,102	393,834
stradina	434	46°11'19.2846	10°07'23.1721	446,563	53326,049	10203,816	393,851
stradina	435	46°11'19.4088	10°07'23.0795	446,982	53329,880	10201,824	394,270
stradina	436	46°11'19.4773	10°07'23.1734	447,051	53331,998	10203,834	394,338
ciglio canale	437	46°11'19.6833	10°07'23.3290	445,950	53338,366	10207,160	393,238
ciglio canale	438	46°11'19.3624	10°07'23.5161	445,913	53328,463	10211,190	393,201
ciglio canale	439	46°11'19.1336	10°07'23.6658	445,962	53321,403	10214,413	393,250
ciglio canale	440	46°11'18.8558	10°07'23.8019	445,806	53312,830	10217,346	393,094
ciglio canale	441	46°11'18.7161	10°07'23.8332	445,799	53308,518	10218,025	393,087
ciglio canale	442	46°11'18.5983	10°07'23.8584	445,745	53304,882	10218,571	393,033
ciglio canale	443	46°11'18.3104	10°07'23.9814	445,847	53296,000	10221,224	393,135
quota	444	46°11'14.4187	10°07'39.8087	447,729	53176,430	10560,847	395,017
stradina	445	46°11'14.4913	10°07'40.1179	448,467	53178,683	10567,473	395,755
stradina	446	46°11'14.4576	10°07'40.2107	448,592	53177,645	10569,466	395,880
muro	447	46°11'14.4347	10°07'40.2560	448,675	53176,941	10570,438	395,963
quota	448	46°11'13.3598	10°07'38.4329	447,422	53143,683	10531,401	394,710
stradina	449	46°11'13.2246	10°07'38.5361	447,975	53139,511	10533,621	395,263
stradina	450	46°11'13.1824	10°07'38.6463	448,029	53138,211	10535,987	395,317
muro	451	46°11'13.1746	10°07'38.6735	448,095	53137,974	10536,571	395,383
muro	452	46°11'12.7251	10°07'38.1221	447,999	53124,072	10524,771	395,287
stradina	453	46°11'12.7475	10°07'38.1042	447,957	53124,763	10524,385	395,245
stradina	454	46°11'12.8073	10°07'38.0197	447,861	53126,606	10522,569	395,149

<b>punto Codice</b>	<b>punto Nome</b>	<b>Latitudine</b>	<b>Longitudine</b>	<b>Elev.</b>	<b>Coord. Nord (X)</b>	<b>Coord. Est (Y)</b>	<b>Quota</b>
stradina	455	46°11'12.7490	10°07'37.8807	447,743	53124,801	10519,592	395,031
stradina	456	46°11'12.7405	10°07'37.7233	447,690	53124,533	10516,217	394,978
stradina	457	46°11'12.7789	10°07'37.6031	447,546	53125,714	10513,639	394,834
stradina	458	46°11'12.9321	10°07'37.4229	447,503	53130,437	10509,765	394,791
stradina	459	46°11'13.1849	10°07'37.1307	447,450	53138,231	10503,485	394,737
stradina	460	46°11'13.3855	10°07'36.8961	447,496	53144,417	10498,443	394,784
stradina	461	46°11'13.3546	10°07'36.8064	447,481	53143,459	10496,520	394,769
stradina	462	46°11'13.0967	10°07'37.0940	447,400	53135,508	10502,702	394,688
stradina	463	46°11'12.8515	10°07'37.3587	447,425	53127,946	10508,392	394,713
stradina	464	46°11'12.7134	10°07'37.5365	447,539	53123,688	10512,213	394,826
stradina	465	46°11'12.5966	10°07'37.7307	447,755	53120,089	10516,383	395,042
stradina	466	46°11'12.5380	10°07'37.8121	447,815	53118,282	10518,132	395,103
stradina	467	46°11'12.4202	10°07'37.6710	447,776	53114,640	10515,114	395,064
stradina	468	46°11'12.4766	10°07'37.5831	447,666	53116,379	10513,225	394,954
stradina	469	46°11'12.5297	10°07'37.6445	447,652	53118,020	10514,540	394,940
muro	470	46°11'12.4012	10°07'37.7134	447,841	53114,054	10516,024	395,129
muro	471	46°11'11.6309	10°07'36.7568	447,655	53090,236	10495,552	394,943
stradina	472	46°11'11.6815	10°07'36.7287	447,551	53091,796	10494,946	394,839
stradina	473	46°11'11.7521	10°07'36.6298	447,400	53093,974	10492,821	394,687
tombino	474	46°11'11.8841	10°07'36.8195	447,543	53098,056	10496,882	394,831
tombino	475	46°11'11.8994	10°07'36.7927	447,492	53098,526	10496,307	394,780
tombino	476	46°11'11.8856	10°07'36.7788	447,472	53098,101	10496,009	394,760
tombino	477	46°11'11.8707	10°07'36.8028	447,480	53097,643	10496,524	394,768
stradina	478	46°11'11.3375	10°07'36.0647	447,284	53081,150	10480,726	394,572
stradina	479	46°11'11.2698	10°07'36.1708	447,356	53079,063	10483,005	394,644
stradina	480	46°11'10.8430	10°07'35.4901	447,346	53065,859	10468,429	394,634
stradina	481	46°11'10.7493	10°07'35.5481	447,418	53062,967	10469,678	394,706
stradina	482	46°11'10.2104	10°07'34.9962	447,564	53046,308	10457,871	394,852
stradina	483	46°11'10.2543	10°07'34.8852	447,542	53047,660	10455,489	394,830
tombino	484	46°11'10.3239	10°07'35.1025	447,500	53049,818	10460,146	394,788
tombino	485	46°11'10.3112	10°07'35.1225	447,508	53049,425	10460,575	394,796
tombino	486	46°11'10.3239	10°07'35.1428	447,500	53049,819	10461,008	394,788
tombino	487	46°11'10.3393	10°07'35.1265	447,486	53050,295	10460,659	394,774
tombino	488	46°11'10.4495	10°07'35.0959	447,468	53053,696	10459,997	394,756
tombino	489	46°11'10.4576	10°07'35.1040	447,472	53053,945	10460,171	394,760
tombino	490	46°11'10.4661	10°07'35.1140	447,459	53054,207	10460,384	394,747
tombino	491	46°11'10.5297	10°07'35.1774	447,473	53056,175	10461,741	394,761
tombino	492	46°11'10.5397	10°07'35.1866	447,478	53056,483	10461,937	394,766
tombino	493	46°11'10.5501	10°07'35.1975	447,456	53056,804	10462,169	394,743
tombino	494	46°11'10.6327	10°07'35.2666	447,461	53059,358	10463,648	394,749
tombino	495	46°11'10.6471	10°07'35.2818	447,451	53059,804	10463,972	394,739
tombino	496	46°11'10.6347	10°07'35.3124	447,439	53059,423	10464,631	394,727
tombino	497	46°11'10.6184	10°07'35.2928	447,446	53058,916	10464,211	394,734
quota	498	46°11'11.2425	10°07'36.6678	445,170	53078,240	10493,664	392,457
quota	499	46°11'11.4583	10°07'38.0693	444,101	53084,955	10523,707	391,389
ciglio fiume	500	46°11'11.3330	10°07'39.2581	443,761	53081,132	10549,209	391,049
ciglio fiume	501	46°11'10.6465	10°07'38.3629	443,662	53059,901	10530,049	390,950
ciglio fiume	502	46°11'09.8828	10°07'37.1470	443,539	53036,274	10504,015	390,827
ciglio fiume	503	46°11'11.7625	10°07'39.7488	443,786	53094,412	10559,709	391,074
ciglio fiume	504	46°11'12.4879	10°07'40.5181	443,821	53116,838	10576,166	391,109
ciglio fiume	505	46°11'13.0932	10°07'40.9201	444,017	53135,544	10584,755	391,305
quota	506	46°11'11.4752	10°07'38.4668	444,274	53085,493	10532,231	391,562
quota	507	46°11'11.0250	10°07'36.9031	445,043	53071,533	10498,722	392,331
muro	508	46°11'11.3981	10°07'36.4720	447,589	53083,036	10489,456	394,877
traliccio	509	46°11'13.5945	10°07'37.3671	447,464	53150,888	10508,533	394,752
traliccio	510	46°11'13.7204	10°07'37.5438	447,426	53154,783	10512,315	394,714
traliccio	511	46°11'13.8432	10°07'37.3622	447,327	53158,567	10508,414	394,615
traliccio	512	46°11'13.7164	10°07'37.1884	447,341	53154,644	10504,693	394,629
tombino	513	46°11'12.7785	10°07'37.8546	447,694	53125,710	10519,032	394,982
tombino	514	46°11'12.7935	10°07'37.8366	447,674	53126,173	10518,645	394,962

<b>punto Codice</b>	<b>punto Nome</b>	<b>Latitudine</b>	<b>Longitudine</b>	<b>Elev.</b>	<b>Coord. Nord (X)</b>	<b>Coord. Est (Y)</b>	<b>Quota</b>
tombino	515	46°11'12.7776	10°07'37.8140	447,700	53125,681	10518,161	394,988
tombino	516	46°11'12.7636	10°07'37.8334	447,775	53125,249	10518,578	395,063
viadotto	517	46°11'19.6911	10°07'46.4600	452,168	53339,477	10703,192	399,456
viadotto	518	46°11'19.5672	10°07'46.3273	452,175	53335,646	10700,352	399,463
muro	519	46°11'19.5682	10°07'46.3007	452,180	53335,677	10699,783	399,468
muro	520	46°11'19.5727	10°07'46.2373	452,073	53335,813	10698,422	399,361
muro	521	46°11'19.5862	10°07'46.1530	452,051	53336,227	10696,615	399,339
muro	522	46°11'19.7920	10°07'46.3740	452,070	53342,589	10701,342	399,358
muro	523	46°11'19.7523	10°07'46.4126	452,136	53341,365	10702,172	399,424
muro	524	46°11'19.7056	10°07'46.4510	452,148	53339,927	10702,998	399,435
viadotto	525	46°11'19.2936	10°07'47.1215	452,232	53327,231	10717,400	399,520
viadotto	526	46°11'19.1726	10°07'46.9877	452,246	53323,487	10714,537	399,534
viadotto	527	46°11'18.7083	10°07'47.7588	452,224	53309,183	10731,098	399,512
viadotto	528	46°11'18.6950	10°07'47.7704	452,198	53308,772	10731,347	399,486
viadotto	529	46°11'18.8320	10°07'47.8936	452,222	53313,009	10733,982	399,510
viadotto	530	46°11'18.8276	10°07'47.9150	452,186	53312,874	10734,442	399,474
muro	531	46°11'18.8317	10°07'47.9199	452,229	53312,999	10734,545	399,517
muro	532	46°11'18.8237	10°07'47.9826	452,211	53312,755	10735,890	399,498
muro	533	46°11'18.8100	10°07'48.0490	452,235	53312,335	10737,316	399,523
muro	534	46°11'18.5862	10°07'47.8368	452,139	53305,417	10732,778	399,427
muro	535	46°11'18.6330	10°07'47.7968	452,153	53306,858	10731,916	399,441
muro	536	46°11'18.6824	10°07'47.7610	452,228	53308,383	10731,146	399,516
ciglio strada	537	46°11'18.6805	10°07'47.8016	452,208	53308,327	10732,018	399,496
ciglio strada	538	46°11'18.5246	10°07'47.9049	452,049	53303,515	10734,241	399,337
ciglio strada	539	46°11'18.3365	10°07'47.9199	451,872	53297,708	10734,574	399,160
ciglio strada	540	46°11'18.2068	10°07'47.8929	451,801	53293,702	10734,002	399,089
ciglio strada	541	46°11'18.0311	10°07'47.7886	451,825	53288,274	10731,774	399,113
ciglio strada	542	46°11'16.5597	10°07'46.5303	451,707	53242,793	10704,874	398,995
ciglio strada	543	46°11'15.4111	10°07'44.9481	451,516	53207,266	10671,006	398,804
ciglio fiume	544	46°11'15.4445	10°07'44.8989	450,983	53208,299	10669,949	398,271
cigio strada	545	46°11'18.0215	10°07'48.8956	452,116	53288,022	10755,515	399,403
cigio strada	546	46°11'17.6863	10°07'49.4548	452,040	53277,693	10767,526	399,328
cigio strada	547	46°11'17.4456	10°07'49.8670	451,953	53270,278	10776,379	399,241
cigio strada	548	46°11'17.5702	10°07'50.0274	451,901	53274,128	10779,812	399,189
muro	549	46°11'17.6075	10°07'50.0737	452,016	53275,285	10780,803	399,304
muro	550	46°11'18.4840	10°07'48.5915	451,967	53302,290	10748,968	399,255
ciglio strada	551	46°11'18.4702	10°07'48.5784	452,090	53301,862	10748,688	399,378
ciglio strada	552	46°11'18.4086	10°07'48.6050	452,047	53299,961	10749,262	399,335
ciglio strada	553	46°11'18.2221	10°07'48.9170	452,040	53294,216	10755,963	399,328
ciglio fiume	554	46°11'18.5719	10°07'47.8094	451,984	53304,974	10732,191	399,272
ciglio fiume	555	46°11'18.0969	10°07'47.2845	450,485	53290,285	10720,962	397,772
quota	556	46°11'17.9472	10°07'47.2552	450,086	53285,664	10720,340	397,374
Pozzetto	557	46°11'18.2874	10°07'48.4005	452,118	53296,211	10744,882	399,406
Pozzetto	558	46°11'18.2677	10°07'48.3785	452,108	53295,602	10744,411	399,396
Pozzetto	559	46°11'18.2946	10°07'48.3293	452,127	53296,431	10743,355	399,415
Pozzetto	560	46°11'18.3134	10°07'48.3481	452,150	53297,012	10743,756	399,438
ciglio strada	561	46°11'18.5440	10°07'48.5601	451,945	53304,139	10748,290	399,233
ciglio strada	562	46°11'18.7555	10°07'48.5989	451,815	53310,672	10749,110	399,103
ciglio strada	563	46°11'18.9763	10°07'48.6848	451,593	53317,495	10750,941	398,881
ciglio strada	564	46°11'19.2239	10°07'48.8419	451,293	53325,144	10754,295	398,581
ciglio strada	565	46°11'19.4541	10°07'49.0326	451,043	53332,261	10758,373	398,330
ciglio strada	566	46°11'19.7524	10°07'49.3146	450,755	53341,482	10764,404	398,043
ciglio strada	567	46°11'19.8484	10°07'49.1109	450,654	53344,437	10760,031	397,942
muro	568	46°11'19.8573	10°07'49.0955	450,531	53344,711	10759,699	397,819
muro	569	46°11'19.3172	10°07'48.5529	451,419	53328,013	10748,092	398,707
ciglio strada	570	46°11'19.2904	10°07'48.5510	451,464	53327,185	10748,053	398,752
ciglio strada	571	46°11'18.8052	10°07'48.0807	452,133	53312,187	10737,996	399,421
ciglio strada	572	46°11'18.7866	10°07'48.0226	452,157	53311,609	10736,751	399,445
ciglio strada	573	46°11'18.8001	10°07'47.9501	452,200	53312,023	10735,196	399,488
muro	574	46°11'18.8219	10°07'48.0671	452,165	53312,702	10737,702	399,453

<b>punto Codice</b>	<b>punto Nome</b>	<b>Latitudine</b>	<b>Longitudine</b>	<b>Elev.</b>	<b>Coord. Nord (X)</b>	<b>Coord. Est (Y)</b>	<b>Quota</b>
Ciglio Scarpata	575	46°11'18.9263	10°07'48.7482	451,429	53315,951	10752,303	398,717
Ciglio Scarpata	576	46°11'19.1899	10°07'48.8760	451,205	53324,096	10755,028	398,493
Ciglio Scarpata	577	46°11'19.5447	10°07'49.1672	450,768	53335,063	10761,253	398,056
Ciglio Scarpata	578	46°11'19.9135	10°07'49.5292	450,450	53346,464	10768,997	397,738
Ciglio Scarpata	579	46°11'20.2538	10°07'49.8905	450,343	53356,985	10776,724	397,631
Ciglio Scarpata	580	46°11'20.2151	10°07'49.9974	449,737	53355,793	10779,019	397,025
Ciglio Scarpata	581	46°11'20.2734	10°07'50.0744	449,632	53357,597	10780,667	396,920
Ciglio Scarpata	582	46°11'20.3273	10°07'49.9561	450,346	53359,257	10778,129	397,634
quota	583	46°11'20.0511	10°07'50.3979	448,672	53350,747	10787,617	395,960
ciglio strada	584	46°11'20.5773	10°07'49.8446	450,446	53366,971	10775,722	397,734
ciglio strada	585	46°11'20.4768	10°07'50.0551	450,447	53363,877	10780,242	397,735
cabina	586	46°11'20.7459	10°07'50.0104	450,725	53372,183	10779,270	398,013
cabina	587	46°11'20.8045	10°07'50.0761	450,738	53373,995	10780,673	398,026
muro	588	46°11'20.7108	10°07'49.9546	450,390	53371,098	10778,075	397,678
muro	589	46°11'21.4310	10°07'50.6864	450,480	53393,365	10793,726	397,768
muro	590	46°11'22.5851	10°07'51.8607	450,628	53429,043	10818,844	397,916
ciglio strada	591	46°11'22.8818	10°07'52.1924	450,649	53438,219	10825,940	397,937
ciglio strada	592	46°11'24.3541	10°07'53.6807	450,904	53483,735	10857,774	398,192
muro	593	46°11'24.3588	10°07'53.6635	450,861	53483,881	10857,404	398,149
muro	594	46°11'25.9720	10°07'55.3103	450,482	53533,757	10892,626	397,770
ciglio strada	595	46°11'26.0429	10°07'55.3922	450,994	53535,947	10894,379	398,282
ciglio strada	596	46°11'29.5776	10°07'58.9875	452,289	53645,230	10971,274	399,577
muro	597	46°11'29.5852	10°07'58.9728	452,236	53645,463	10970,959	399,524
muro	598	46°11'31.0676	10°08'00.4694	452,497	53691,293	11002,966	399,785
ciglio strada	599	46°11'31.0567	10°08'00.4862	452,510	53690,959	11003,326	399,798
ciglio strada	600	46°11'33.1531	10°08'02.6101	452,903	53755,773	11048,751	400,190
muro	601	46°11'33.1599	10°08'02.5930	452,823	53755,981	11048,383	400,111
muro	602	46°11'34.7463	10°08'04.2069	453,138	53805,027	11082,899	400,426
ciglio strada	603	46°11'34.7388	10°08'04.2198	453,195	53804,798	11083,176	400,483
ciglio strada	604	46°11'35.2929	10°08'04.7868	453,316	53821,929	11095,301	400,604
muro	605	46°11'35.2905	10°08'04.7607	453,262	53821,855	11094,743	400,549
muro	606	46°11'35.9447	10°08'05.5463	453,438	53842,083	11111,551	400,726
ciglio strada	607	46°11'35.9405	10°08'05.5701	453,485	53841,957	11112,061	400,773
ciglio strada	608	46°11'36.3989	10°08'06.2189	453,629	53856,134	11125,946	400,917
muro	609	46°11'36.4132	10°08'06.2157	453,580	53856,578	11125,878	400,868
muro	610	46°11'37.5146	10°08'07.9503	454,056	53890,654	11163,007	401,344
ciglio strada	611	46°11'37.5113	10°08'07.9721	454,140	53890,555	11163,476	401,428
ciglio strada	612	46°11'38.9842	10°08'10.2851	454,560	53936,125	11212,985	401,848
muro	613	46°11'38.9865	10°08'10.2601	454,484	53936,195	11212,450	401,772
muro	614	46°11'39.9840	10°08'11.8327	454,770	53967,059	11246,113	402,058
ciglio strada	615	46°11'39.9765	10°08'11.8504	454,827	53966,827	11246,493	402,115
ciglio strada	616	46°11'41.6819	10°08'14.5174	455,068	54019,593	11303,578	402,356
muro	617	46°11'41.6889	10°08'14.4995	455,040	54019,808	11303,193	402,327
muro	618	46°11'42.7175	10°08'16.1252	455,678	54051,634	11337,991	402,966
ciglio strada	619	46°11'42.7096	10°08'16.1432	455,746	54051,390	11338,379	403,034
ciglio strada	620	46°11'42.8313	10°08'16.3571	455,896	54055,156	11342,958	403,184
ciglio strada	621	46°11'42.9910	10°08'16.7209	456,136	54060,102	11350,750	403,424
ciglio strada	622	46°11'43.1388	10°08'17.1339	456,279	54064,682	11359,596	403,567
ciglio strada	623	46°11'43.3119	10°08'17.7781	456,642	54070,054	11373,397	403,930
ciglio strada	624	46°11'43.4616	10°08'18.5141	456,945	54074,707	11389,171	404,233
ciglio strada	625	46°11'43.5754	10°08'19.0946	457,237	54078,243	11401,612	404,525
ciglio strada	626	46°11'43.6683	10°08'19.5380	457,449	54081,130	11411,112	404,737
Ciglio Scarpata	627	46°11'43.6203	10°08'19.0579	457,101	54079,630	11400,821	404,389
Ciglio Scarpata	628	46°11'43.5925	10°08'18.7216	456,681	54078,757	11393,611	403,969
muro	629	46°11'43.6019	10°08'18.7097	456,653	54079,047	11393,357	403,940
muro	630	46°11'43.5961	10°08'18.1383	456,678	54078,843	11381,105	403,966
muro	631	46°11'43.6395	10°08'18.0259	456,661	54080,178	11378,693	403,949
muro	632	46°11'43.6943	10°08'17.9120	456,514	54081,867	11376,248	403,802
muro	633	46°11'43.7072	10°08'17.8706	456,714	54082,263	11375,359	404,002
muro	634	46°11'43.7148	10°08'17.7695	456,751	54082,495	11373,190	404,038



<b>punto Codice</b>	<b>punto Nome</b>	<b>Latitudine</b>	<b>Longitudine</b>	<b>Elev.</b>	<b>Coord. Nord (X)</b>	<b>Coord. Est (Y)</b>	<b>Quota</b>
muro	635	46°11'43.7008	10°08'17.6930	456,613	54082,059	11371,551	403,901
muro	636	46°11'43.6479	10°08'17.6054	456,602	54080,422	11369,675	403,890
muro	637	46°11'43.3546	10°08'17.1318	456,173	54071,345	11359,539	403,461
ciglio strada	638	46°11'43.9024	10°08'20.6383	458,200	54088,403	11434,692	405,488
ciglio strada	639	46°11'43.6747	10°08'20.7174	458,148	54081,377	11436,400	405,436
ciglio strada	640	46°11'43.4399	10°08'20.6524	458,102	54074,126	11435,022	405,390
ciglio strada	641	46°11'43.4766	10°08'20.1872	457,823	54075,238	11425,045	405,110
ciglio strada	642	46°11'43.5590	10°08'20.1614	457,772	54077,782	11424,486	405,060
ciglio strada	643	46°11'43.5023	10°08'19.8814	457,595	54076,020	11418,486	404,882
ciglio strada	644	46°11'43.4623	10°08'19.9031	457,586	54074,785	11418,954	404,873
ciglio strada	645	46°11'43.4151	10°08'19.6154	457,287	54073,316	11412,788	404,575
ciglio strada	646	46°11'43.4048	10°08'19.3137	457,194	54072,987	11406,320	404,482
muro	647	46°11'43.3944	10°08'19.3221	457,167	54072,666	11406,500	404,455
muro	648	46°11'43.2045	10°08'18.4473	456,722	54066,765	11387,753	404,010
ciglio strada	649	46°11'43.2248	10°08'18.4488	456,747	54067,393	11387,785	404,035
ciglio strada	650	46°11'43.0934	10°08'17.8639	456,380	54063,310	11375,251	403,668
muro	651	46°11'43.0851	10°08'17.8768	456,396	54063,055	11375,528	403,684
muro	652	46°11'42.9735	10°08'17.4600	456,154	54059,591	11366,597	403,442
ciglio strada	653	46°11'42.9896	10°08'17.4550	456,153	54060,088	11366,490	403,441
ciglio strada	654	46°11'42.7847	10°08'16.8679	455,768	54053,739	11353,913	403,056
muro	655	46°11'42.7762	10°08'16.8845	455,798	54053,477	11354,269	403,086
ciglio strada	656	46°11'42.5423	10°08'16.3070	455,589	54046,232	11341,899	402,877
ciglio strada	657	46°11'42.3178	10°08'15.8928	455,384	54039,283	11333,032	402,672
ciglio strada	658	46°11'42.0594	10°08'15.4675	455,269	54031,287	11323,929	402,557
ciglio strada	659	46°11'41.6046	10°08'14.7592	455,018	54017,215	11308,768	402,306
ciglio strada	660	46°11'40.9305	10°08'13.7094	454,886	53996,359	11286,298	402,173
quota	661	46°11'40.6396	10°08'14.0452	452,697	53987,390	11293,515	399,984
ciglio strada	662	46°11'39.9652	10°08'12.1909	454,756	53966,493	11253,794	402,044
stradina	663	46°11'39.9183	10°08'12.2472	454,429	53965,047	11255,003	401,717
stradina	664	46°11'39.8569	10°08'12.1430	454,388	53963,145	11252,772	401,675
stradina	665	46°11'39.7256	10°08'12.2736	453,013	53959,098	11255,581	400,301
stradina	666	46°11'39.6280	10°08'12.3070	452,339	53956,085	11256,302	399,627
stradina	667	46°11'39.7411	10°08'12.4755	452,503	53959,583	11259,910	399,791
stradina	668	46°11'39.8489	10°08'12.3173	453,617	53962,907	11256,511	400,905
quota	669	46°11'39.6126	10°08'12.5035	452,343	53955,619	11260,518	399,631
ciglio strada	670	46°11'39.1952	10°08'10.9851	454,615	53942,667	11227,983	401,903
Ciglio Scarpata	671	46°11'39.1200	10°08'10.9382	454,378	53940,345	11226,981	401,666
Ciglio Strada	672	46°11'37.4317	10°08'08.2112	454,056	53888,105	11168,607	401,344
Ciglio Scarpata	673	46°11'37.4244	10°08'08.2237	454,011	53887,880	11168,876	401,299
Ciglio Scarpata	674	46°11'36.3985	10°08'06.6538	453,423	53856,140	11135,271	400,711
ciglio strada	675	46°11'36.4058	10°08'06.6019	453,664	53856,365	11134,158	400,952
quota	676	46°11'35.9151	10°08'06.8168	451,307	53841,221	11138,795	398,595
ciglio strada	677	46°11'35.9134	10°08'05.8232	453,433	53841,130	11117,489	400,721
ciglio strada	678	46°11'35.6539	10°08'05.4911	453,349	53833,103	11110,382	400,637
ciglio strada	679	46°11'33.9401	10°08'03.7163	453,031	53780,116	11072,425	400,319
ciglio strada	680	46°11'33.7470	10°08'03.5214	452,928	53774,146	11068,258	400,216
ciglio strada	681	46°11'33.6722	10°08'03.4467	452,909	53771,835	11066,660	400,197
rampa	682	46°11'33.6652	10°08'03.5398	452,692	53771,620	11068,655	399,980
rampa	683	46°11'33.6529	10°08'03.6663	452,548	53771,246	11071,369	399,836
rampa	684	46°11'33.6510	10°08'03.7673	452,238	53771,192	11073,536	399,526
rampa	685	46°11'33.6897	10°08'03.8685	451,776	53772,390	11075,704	399,064
rampa	686	46°11'33.7741	10°08'04.0234	450,850	53775,004	11079,019	398,138
rampa	687	46°11'33.8350	10°08'03.9758	451,007	53776,883	11077,995	398,295
rampa	688	46°11'33.7878	10°08'03.8173	451,658	53775,419	11074,600	398,946
rampa	689	46°11'33.7493	10°08'03.6529	452,429	53774,222	11071,077	399,717
ciglio strada	690	46°11'32.0646	10°08'01.8583	452,286	53722,134	11032,690	399,574
Ciglio Scarpata	691	46°11'32.0577	10°08'01.8911	452,181	53721,921	11033,394	399,469
ciglio strada	692	46°11'28.1867	10°07'57.8860	451,944	53602,238	10947,732	399,232
ciglio strada	693	46°11'27.6642	10°07'57.3666	451,599	53586,085	10936,625	398,887
ciglio strada	694	46°11'27.5195	10°07'57.2151	451,591	53581,613	10933,385	398,878

<b>punto Codice</b>	<b>punto Nome</b>	<b>Latitudine</b>	<b>Longitudine</b>	<b>Elev.</b>	<b>Coord. Nord (X)</b>	<b>Coord. Est (Y)</b>	<b>Quota</b>
stradina	695	46°11'27.5070	10°07'57.3299	451,371	53581,231	10935,847	398,659
stradina	696	46°11'27.4727	10°07'57.5009	450,868	53580,178	10939,517	398,156
stradina	697	46°11'27.4205	10°07'57.6309	450,405	53578,571	10942,306	397,693
stradina	698	46°11'27.2944	10°07'57.8767	450,062	53574,688	10947,585	397,350
stradina	699	46°11'27.0834	10°07'58.2661	450,043	53568,189	10955,945	397,330
stradina	700	46°11'27.1766	10°07'58.3226	449,968	53571,068	10957,152	397,256
stradina	701	46°11'27.4431	10°07'57.8222	450,223	53579,276	10946,408	397,511
ciglio strada	702	46°11'25.5845	10°07'55.2376	450,986	53521,787	10891,089	398,274
quota	703	46°11'25.3895	10°07'55.6241	449,904	53515,781	10899,388	397,192
Base Scarpata	704	46°11'25.6013	10°07'55.4555	449,810	53522,314	10895,760	397,098
ciglio strada	705	46°11'20.7377	10°07'50.3167	450,465	53371,944	10785,838	397,753
Ciglio Scarpata	706	46°11'20.7075	10°07'50.3802	450,217	53371,014	10787,202	397,505
stradina	707	46°11'21.0029	10°07'50.6082	450,476	53380,143	10792,073	397,764
stradina	708	46°11'20.9452	10°07'50.6732	450,381	53378,364	10793,470	397,669
stradina	709	46°11'21.1497	10°07'50.8847	449,434	53384,688	10797,995	396,722
stradina	710	46°11'21.1168	10°07'50.9791	449,356	53383,675	10800,021	396,643
stradina	711	46°11'21.1980	10°07'51.1376	448,834	53386,188	10803,415	396,122
stradina	712	46°11'21.2654	10°07'51.0935	448,848	53388,266	10802,465	396,136
Base Scarpata	713	46°11'21.3227	10°07'51.1041	449,124	53390,037	10802,689	396,412
quota	714	46°11'21.1589	10°07'51.3573	448,787	53384,988	10808,129	396,075
quota	715	46°11'22.1843	10°07'52.5010	449,026	53416,695	10832,597	396,314
ciglio strada	716	46°11'22.4408	10°07'52.0532	450,534	53424,597	10822,981	397,822
Ciglio Scarpata	717	46°11'22.1623	10°07'51.8169	450,392	53415,988	10817,928	397,680
muro	718	46°12'10.6807	10°09'00.0539	464,635	54916,908	12278,133	411,923
muro	719	46°12'10.5343	10°09'00.1353	463,880	54912,391	12279,886	411,168
muro	720	46°12'10.4522	10°08'59.9309	463,802	54909,847	12275,511	411,090
muro	721	46°12'10.5510	10°08'59.8116	464,594	54912,893	12272,946	411,882
muro	722	46°12'10.7425	10°08'59.6009	464,518	54918,798	12268,417	411,806
ciglio strada	723	46°12'10.9222	10°08'59.9614	464,664	54924,361	12276,135	411,952
ciglio strada	724	46°12'10.7553	10°09'00.1556	464,681	54919,215	12280,308	411,969
ciglio strada	725	46°12'11.4571	10°09'01.4370	465,222	54940,941	12307,736	412,510
ciglio strada	726	46°12'11.6222	10°09'01.2651	465,196	54946,032	12304,039	412,483
muro	727	46°12'11.7455	10°09'01.4543	465,235	54949,848	12308,088	412,523
muro	728	46°12'11.5875	10°09'01.7053	465,301	54944,982	12313,480	412,589
muro	729	46°12'12.2315	10°09'02.8455	465,587	54964,914	12337,883	412,875
muro	730	46°12'12.4076	10°09'02.6310	465,580	54970,342	12333,274	412,868
csgps	praff	46°12'12.0407	10°09'02.8653	464,747	54959,026	12338,319	412,035
quota	731	46°12'11.7621	10°09'02.8146	463,652	54950,422	12337,250	410,939
ciglio strada	732	46°12'12.4356	10°09'03.1703	465,722	54971,231	12344,833	413,010
ciglio strada	733	46°12'12.6090	10°09'03.0159	465,721	54976,578	12341,512	413,009
muro	734	46°12'13.0043	10°09'03.6584	465,866	54988,813	12355,262	413,154
muro	735	46°12'12.8160	10°09'03.8752	465,880	54983,007	12359,920	413,168
muro	736	46°12'13.5748	10°09'05.1964	466,250	55006,496	12388,198	413,538
muro	737	46°12'13.7669	10°09'05.5284	466,343	55012,442	12395,303	413,630
muro	738	46°12'13.9914	10°09'05.3868	466,345	55019,368	12392,253	413,633
ciglio strada	739	46°12'14.1349	10°09'05.6766	466,452	55023,813	12398,456	413,739
ciglio strada	740	46°12'13.9874	10°09'05.8722	466,466	55019,265	12402,660	413,754
Palo Enel	741	46°12'13.0017	10°09'05.3650	464,082	54988,808	12391,848	411,370
quota	742	46°12'12.9590	10°09'05.1689	464,107	54987,481	12387,646	411,395
quota	743	46°12'11.9084	10°09'05.1947	463,700	54955,044	12388,268	410,988
quota	744	46°12'11.1395	10°09'05.1679	463,370	54931,303	12387,743	410,658
traliccio	745	46°12'10.6254	10°09'05.2739	463,202	54915,431	12390,047	410,490
traliccio	746	46°12'10.5385	10°09'05.3627	463,132	54912,752	12391,956	410,420
traliccio	747	46°12'10.5632	10°09'05.1397	463,229	54913,506	12387,176	410,517
traliccio	748	46°12'11.3082	10°09'04.5042	463,484	54936,480	12373,502	410,772
traliccio	749	46°12'11.3311	10°09'04.4836	463,537	54937,187	12373,059	410,825
quota	750	46°12'12.0010	10°09'04.5336	463,614	54957,872	12374,088	410,902
Base Scarpata	751	46°12'09.9798	10°09'04.6744	462,813	54895,473	12377,236	410,101
Base Scarpata	752	46°12'09.7153	10°09'03.7318	462,880	54887,264	12357,044	410,168
Base Scarpata	753	46°12'09.5685	10°09'03.0957	462,777	54882,702	12343,417	410,065

<b>punto Codice</b>	<b>punto Nome</b>	<b>Latitudine</b>	<b>Longitudine</b>	<b>Elev.</b>	<b>Coord. Nord (X)</b>	<b>Coord. Est (Y)</b>	<b>Quota</b>
Base Scarpata	754	46°12'10.1055	10°09'05.1997	462,978	54899,377	12388,491	410,266
Base Scarpata	755	46°12'10.1950	10°09'05.6144	463,147	54902,158	12397,376	410,435
Base Scarpata	756	46°12'10.3970	10°09'06.2090	463,308	54908,421	12410,110	410,596
Pozzetto	757	46°12'10.3832	10°09'06.0225	463,132	54907,986	12406,112	410,420
Pozzetto	758	46°12'10.3952	10°09'06.0078	463,143	54908,357	12405,797	410,430
Pozzetto	759	46°12'10.4083	10°09'06.0304	463,142	54908,762	12406,280	410,430
Pozzetto	760	46°12'10.3932	10°09'06.0455	463,148	54908,296	12406,605	410,436
Base Scarpata	761	46°12'10.5223	10°09'06.6693	463,269	54912,310	12419,970	410,557
Base Scarpata	762	46°12'10.7179	10°09'07.2446	463,480	54918,377	12432,291	410,767
Base Scarpata	763	46°12'10.8737	10°09'07.7670	463,881	54923,210	12443,482	411,169
quota	764	46°12'11.3779	10°09'07.6670	463,708	54938,775	12441,305	410,996
muro	765	46°12'10.8108	10°09'07.7916	464,536	54921,269	12444,013	411,824
muro	766	46°12'10.7664	10°09'07.5173	465,460	54919,886	12438,134	412,748
muro	767	46°12'10.6485	10°09'07.3415	466,555	54916,239	12434,374	413,842
muro	768	46°12'10.6990	10°09'07.2810	466,242	54917,796	12433,073	413,530
muro	769	46°12'10.6831	10°09'07.2607	466,353	54917,303	12432,638	413,641
muro	770	46°12'10.6577	10°09'07.2527	466,390	54916,519	12432,469	413,678
muro	771	46°12'10.5949	10°09'07.1873	466,762	54914,575	12431,070	414,050
muro	772	46°12'10.4839	10°09'06.9292	466,519	54911,138	12425,545	413,807
muro	773	46°12'10.4803	10°09'06.7033	466,152	54911,015	12420,702	413,440
muro	774	46°12'10.4241	10°09'06.4712	466,007	54909,269	12415,729	413,295
muro	775	46°12'10.2139	10°09'06.5298	467,453	54902,783	12416,998	414,741
Ciglio Scarpata	776	46°12'10.4095	10°09'06.4402	465,731	54908,819	12415,065	413,019
Ciglio Scarpata	777	46°12'10.2809	10°09'06.0816	465,639	54904,830	12407,385	412,927
Ciglio Scarpata	778	46°12'10.1490	10°09'05.7830	465,786	54900,746	12400,993	413,073
Ciglio Scarpata	779	46°12'10.0708	10°09'05.6373	466,130	54898,325	12397,875	413,417
Ciglio Scarpata	780	46°12'09.7604	10°09'04.9677	468,260	54888,711	12383,539	415,548
Spigolo	781	46°12'09.8635	10°09'05.3556	468,524	54891,911	12391,849	415,812
Spigolo	782	46°12'09.9341	10°09'05.5848	468,477	54894,102	12396,758	415,765
Spigolo	783	46°12'10.0490	10°09'05.5044	467,856	54897,646	12395,026	415,144
Spigolo	784	46°12'09.9853	10°09'05.2985	467,883	54895,668	12390,616	415,171
traliccio	785	46°12'09.8964	10°09'05.8133	468,867	54892,947	12401,658	416,155
traliccio	786	46°12'09.9605	10°09'05.9423	468,625	54894,932	12404,420	415,912
Ciglio Scarpata	787	46°12'09.6475	10°09'04.3384	467,611	54885,198	12370,054	414,899
Ciglio Scarpata	788	46°12'09.5824	10°09'04.0364	467,432	54883,172	12363,584	414,719
Ciglio Scarpata	789	46°12'09.5321	10°09'03.7761	466,908	54881,608	12358,005	414,196
Ciglio Scarpata	790	46°12'09.4980	10°09'03.4149	465,506	54880,540	12350,265	412,794
Ciglio Scarpata	791	46°12'09.4536	10°09'03.0049	464,241	54879,150	12341,478	411,529
muro	792	46°12'09.3502	10°09'02.4890	463,342	54875,935	12330,423	410,630
muro	793	46°12'09.3191	10°09'02.2298	463,166	54874,962	12324,868	410,454
muro	794	46°12'09.3273	10°09'02.0923	463,157	54875,209	12321,921	410,444
muro	795	46°12'09.3572	10°09'01.9676	463,113	54876,129	12319,245	410,401
muro	796	46°12'09.3927	10°09'01.8533	463,108	54877,220	12316,791	410,396
muro	797	46°12'09.5304	10°09'01.5627	463,135	54881,458	12310,553	410,423
Pozzetto	798	46°12'09.5423	10°09'01.5093	463,102	54881,823	12309,407	410,390
Pozzetto	799	46°12'09.5541	10°09'01.5322	463,119	54882,188	12309,898	410,407
Pozzetto	800	46°12'09.5708	10°09'01.5204	463,099	54882,705	12309,644	410,387
Pozzetto	801	46°12'09.5592	10°09'01.4908	463,133	54882,343	12309,009	410,421
quota	802	46°12'09.6194	10°09'01.0754	463,110	54884,185	12300,101	410,398
Base Scarpata	803	46°12'09.3355	10°09'01.7297	463,056	54875,449	12314,147	410,344
Base Scarpata	804	46°12'09.2282	10°09'01.9087	463,076	54872,142	12317,991	410,364
Base Scarpata	805	46°12'09.1474	10°09'02.1675	463,322	54869,660	12323,543	410,609
Base Scarpata	806	46°12'09.2170	10°09'02.4076	463,242	54871,819	12328,687	410,530
Base Scarpata	807	46°12'09.2948	10°09'02.7173	463,740	54874,234	12335,322	411,028
Base Scarpata	808	46°12'09.3956	10°09'03.2971	465,344	54877,373	12347,745	412,632
Base Scarpata	809	46°12'09.4256	10°09'03.6031	466,362	54878,312	12354,305	413,650
Base Scarpata	810	46°12'09.4460	10°09'04.1023	467,947	54878,965	12365,006	415,234
Base Scarpata	811	46°12'09.4240	10°09'04.2529	468,337	54878,291	12368,236	415,625
Ciglio Scarpata	812	46°12'09.4128	10°09'03.8354	467,704	54877,929	12359,285	414,992
Ciglio Scarpata	813	46°12'09.3717	10°09'03.5973	467,889	54876,647	12354,184	415,176

punto Codice	punto Nome	Latitudine	Longitudine	Elev.	Coord. Nord (X)	Coord. Est (Y)	Quota
Ciglio Scarpata	814	46°12'09.3761	10°09'03.5535	467,850	54876,781	12353,243	415,138
Ciglio Scarpata	815	46°12'09.2734	10°09'03.1675	468,085	54873,594	12344,976	415,373
Ciglio Scarpata	816	46°12'09.1676	10°09'02.8405	467,787	54870,312	12337,971	415,075
Ciglio Scarpata	817	46°12'09.1012	10°09'02.6361	467,727	54868,253	12333,593	415,015
Ciglio Scarpata	818	46°12'08.9752	10°09'02.2870	467,339	54864,346	12326,118	414,627
Ciglio Scarpata	819	46°12'09.0124	10°09'02.1597	466,377	54865,489	12323,385	413,665
Ciglio Scarpata	820	46°12'09.2193	10°09'01.8535	464,698	54871,865	12316,807	411,986
quota	821	46°12'08.9855	10°09'01.8038	465,557	54864,645	12315,758	412,845
quota	822	46°12'08.6677	10°09'01.0661	465,576	54854,799	12299,961	412,864
quota	823	46°12'08.0252	10°09'02.0365	468,394	54835,004	12320,807	415,682
quota	824	46°12'07.4527	10°09'02.8173	470,919	54817,359	12337,584	418,206
quota	825	46°12'05.8931	10°09'02.7832	472,646	54769,205	12336,951	419,934
traliccio	826	46°12'06.3264	10°09'00.9061	467,125	54782,499	12296,680	414,413
traliccio	827	46°12'06.3912	10°09'00.8177	466,923	54784,497	12294,780	414,211
traliccio	828	46°12'06.3304	10°09'00.7293	466,632	54782,617	12292,889	413,920
muro	829	46°12'07.5014	10°08'59.2113	463,676	54818,704	12260,270	410,963
muro	830	46°12'07.1765	10°08'59.5368	464,180	54808,687	12267,270	411,468
muro	831	46°12'07.0381	10°08'59.4763	464,309	54804,412	12265,981	411,597
muro	832	46°12'06.5137	10°08'59.8238	465,271	54788,235	12273,464	412,559
muro	833	46°12'06.5868	10°08'59.8997	465,389	54790,494	12275,086	412,677
muro	834	46°12'06.4915	10°08'59.9857	465,463	54787,557	12276,938	412,751
muro	835	46°12'06.4241	10°09'00.0937	465,588	54785,481	12279,256	412,876
muro	836	46°12'06.2702	10°09'00.1264	465,642	54780,729	12279,967	412,930
muro	837	46°12'06.2029	10°09'00.0213	465,696	54778,648	12277,718	412,984
muro	838	46°12'05.8774	10°09'00.2323	465,886	54768,608	12282,264	413,174
muro	839	46°12'05.8958	10°09'00.3643	465,863	54769,181	12285,093	413,151
muro	840	46°12'05.5999	10°09'00.3746	466,151	54760,043	12285,331	413,439
muro	841	46°12'05.6103	10°09'00.4918	466,232	54760,371	12287,844	413,519
quota	842	46°12'09.4364	10°09'04.4571	468,538	54878,684	12372,612	415,826
quota	843	46°12'08.7718	10°09'05.0761	471,218	54858,190	12385,927	418,506
muro	844	46°12'08.7156	10°09'05.1031	471,392	54856,456	12386,509	418,680
muro	845	46°12'08.6018	10°09'05.2452	472,131	54852,949	12389,562	419,419
muro	846	46°12'08.5784	10°09'05.3601	472,428	54852,232	12392,027	419,716
muro	847	46°12'08.5949	10°09'05.6162	472,759	54852,751	12397,517	420,047
muro	848	46°12'08.7016	10°09'06.0096	473,026	54856,064	12405,944	420,314
muro	849	46°12'09.3340	10°09'07.1096	471,940	54875,639	12429,487	419,228
muro	850	46°12'09.1031	10°09'07.2191	472,811	54868,515	12431,848	420,099
muro	851	46°12'09.7203	10°09'06.9806	470,697	54887,561	12426,696	417,984
quota	852	46°12'09.9454	10°09'07.9399	470,545	54894,556	12447,248	417,833
muro	853	46°12'10.7422	10°09'07.6263	466,916	54919,144	12440,474	414,204
muro	854	46°12'10.8301	10°09'07.8895	467,351	54921,870	12446,111	414,639
muro	855	46°12'10.9612	10°09'08.4686	467,414	54925,944	12458,518	414,702
Spigolo	856	46°12'10.9545	10°09'08.4747	467,426	54925,737	12458,648	414,714
Spigolo	857	46°12'11.0167	10°09'08.7456	467,512	54927,670	12464,451	414,799
Spigolo	858	46°12'11.1423	10°09'08.6749	467,670	54931,545	12462,929	414,958
Spigolo	859	46°12'11.0789	10°09'08.4203	467,670	54929,575	12457,474	414,958
muro	860	46°12'11.0172	10°09'08.7459	467,370	54927,684	12464,459	414,658
muro	861	46°12'11.0279	10°09'08.7818	467,402	54928,018	12465,228	414,689
muro	862	46°12'11.0381	10°09'08.8377	467,291	54928,333	12466,425	414,579
muro	863	46°12'11.1881	10°09'09.2555	465,223	54932,986	12475,372	412,511
muro	864	46°12'11.1230	10°09'09.3301	465,394	54930,978	12476,976	412,682
muro	865	46°12'11.0002	10°09'08.9185	467,080	54927,167	12468,160	414,368
muro	866	46°12'11.0438	10°09'09.1494	467,431	54928,526	12473,107	414,719
muro	867	46°12'11.1099	10°09'09.3874	467,304	54930,577	12478,206	414,592
quota	868	46°12'10.3570	10°09'10.2152	470,568	54907,364	12496,000	417,856
muro	869	46°12'09.5853	10°09'10.7249	474,143	54883,560	12506,979	421,431
muro	870	46°12'09.7492	10°09'12.2309	476,146	54888,690	12539,255	423,434
muro	871	46°12'09.7449	10°09'12.3209	476,523	54888,562	12541,185	423,811
muro	872	46°12'09.7198	10°09'12.4176	477,039	54887,791	12543,259	424,327
canale	873	46°12'09.8065	10°09'12.5474	477,203	54890,472	12546,036	424,491

<b>punto Codice</b>	<b>punto Nome</b>	<b>Latitudine</b>	<b>Longitudine</b>	<b>Elev.</b>	<b>Coord. Nord (X)</b>	<b>Coord. Est (Y)</b>	<b>Quota</b>
canale	874	46°12'09.8328	10°09'12.6307	477,213	54891,289	12547,821	424,501
canale	875	46°12'09.5370	10°09'12.6385	478,080	54882,156	12548,008	425,368
canale	876	46°12'09.5361	10°09'12.7315	478,121	54882,131	12550,001	425,409
stradina	877	46°12'09.8804	10°09'12.7895	476,815	54892,767	12551,223	424,103
stradina	878	46°12'09.8934	10°09'12.6523	476,504	54893,162	12548,280	423,792
stradina	879	46°12'10.3887	10°09'12.4589	473,165	54908,446	12544,102	420,453
stradina	880	46°12'10.3666	10°09'12.3469	473,182	54907,758	12541,701	420,470
canale	881	46°12'10.3474	10°09'12.2795	473,564	54907,162	12540,258	420,852
steadina	882	46°12'10.9232	10°09'12.1108	469,815	54924,934	12536,604	417,103
steadina	883	46°12'10.8920	10°09'12.0021	469,788	54923,964	12534,277	417,076
steadina	884	46°12'11.2655	10°09'11.7482	467,519	54935,487	12528,809	414,807
steadina	885	46°12'11.3184	10°09'11.8387	467,391	54937,124	12530,744	414,679
steadina	886	46°12'11.6220	10°09'11.7169	466,300	54946,492	12528,114	413,588
steadina	887	46°12'11.6091	10°09'11.6159	466,307	54946,090	12525,950	413,595
steadina	888	46°12'11.9831	10°09'11.5436	465,603	54957,634	12524,375	412,891
steadina	889	46°12'11.9966	10°09'11.6416	465,615	54958,055	12526,475	412,903
canale	890	46°12'12.0772	10°09'10.8770	466,523	54960,510	12510,079	413,811
canale	891	46°12'12.1050	10°09'10.9720	466,548	54961,371	12512,112	413,836
canale	892	46°12'12.0274	10°09'11.0329	466,537	54958,979	12513,424	413,825
canale	893	46°12'11.9943	10°09'10.9334	466,540	54957,951	12511,293	413,828
quota	894	46°12'11.8595	10°09'10.0917	464,515	54953,752	12493,257	411,803
quota	895	46°12'11.6466	10°09'08.8133	464,040	54947,120	12465,862	411,328
muro	896	46°12'13.1681	10°09'01.5187	465,314	54993,775	12309,379	412,602
muro	897	46°12'13.4978	10°09'02.0955	465,510	55003,983	12321,723	412,798
muro	898	46°12'13.8833	10°09'02.7720	465,717	55015,914	12336,202	413,005
muro	899	46°12'14.4066	10°09'03.6908	465,936	55032,113	12355,867	413,223
ciglio strada	900	46°12'14.6245	10°09'03.4931	466,105	55038,833	12351,615	413,393
Recinzione	901	46°12'14.6391	10°09'03.4780	466,090	55039,283	12351,289	413,378
Recinzione	902	46°12'14.0203	10°09'02.3783	465,814	55020,129	12327,753	413,102
Recinzione	903	46°12'13.9676	10°09'02.1438	465,718	55018,491	12322,728	413,006
Recinzione	904	46°12'13.9904	10°09'01.9292	465,692	55019,184	12318,127	412,980
Recinzione	905	46°12'14.0543	10°09'01.7566	465,658	55021,148	12314,422	412,946
Recinzione	906	46°12'14.6091	10°09'01.1336	465,732	55038,252	12301,030	413,020
Recinzione	907	46°12'15.1530	10°09'00.5258	465,792	55055,018	12287,966	413,080
muro	908	46°12'15.5353	10°09'00.1916	466,039	55066,810	12280,776	413,327
cab enel	909	46°12'15.3092	10°08'59.4711	465,927	55059,797	12265,344	413,215
cab enel	910	46°12'15.2229	10°08'59.3005	465,921	55057,123	12261,692	413,209
cab enel	911	46°12'15.3419	10°08'59.1754	465,926	55060,792	12259,003	413,214
cab enel	912	46°12'15.4283	10°08'59.3456	465,927	55063,469	12262,647	413,215
scala	913	46°12'15.4565	10°08'59.3158	465,710	55064,338	12262,007	412,997
scala	914	46°12'15.4827	10°08'59.3703	465,733	55065,150	12263,173	413,020
scala	915	46°12'15.3437	10°08'59.5253	465,717	55060,863	12266,505	413,005
casottino	916	46°12'15.2943	10°08'59.5669	465,915	55059,341	12267,400	413,202
casottino	917	46°12'15.2632	10°08'59.5113	465,917	55058,379	12266,210	413,205
casottino	918	46°12'15.3035	10°08'59.4655	465,918	55059,620	12265,225	413,206
ciglio strada	919	46°12'15.4469	10°08'59.7152	465,814	55064,057	12270,568	413,102
ciglio strada	920	46°12'15.6084	10°08'59.9777	465,882	55069,055	12276,185	413,170
ciglio strada	921	46°12'16.6283	10°08'58.8784	466,003	55100,500	12252,556	413,291
ciglio strada	922	46°12'17.0321	10°08'59.3789	466,137	55112,989	12263,259	413,425
ciglio strada	923	46°12'17.2072	10°08'59.1362	466,124	55118,384	12258,044	413,412
ciglio strada	924	46°12'16.9771	10°08'58.8372	466,030	55111,268	12251,648	413,318
ciglio strada	925	46°12'16.9770	10°08'58.6654	466,039	55111,256	12247,966	413,327
ciglio strada	926	46°12'17.0031	10°08'58.4648	465,999	55112,054	12243,664	413,286
ciglio strada	927	46°12'17.1401	10°08'58.2812	466,029	55116,275	12239,719	413,317
ciglio strada	928	46°12'17.3100	10°08'58.1025	466,071	55121,512	12235,876	413,359
ciglio strada	929	46°12'17.1762	10°08'57.8450	466,077	55117,370	12230,366	413,365
ciglio strada	930	46°12'16.6559	10°08'58.4226	465,926	55101,331	12242,781	413,214
Ciglio Scarpata	931	46°12'16.6215	10°08'58.3587	465,821	55100,266	12241,413	413,108
palo	932	46°12'16.4317	10°08'58.5850	465,940	55094,415	12246,277	413,228
Pozzetto	933	46°12'16.4090	10°08'58.6502	465,931	55093,718	12247,676	413,219

punto Codice	punto Nome	Latitudine	Longitudine	Elev.	Coord. Nord (X)	Coord. Est (Y)	Quota
Pozzetto	934	46°12'16.4197	10°08'58.6656	465,905	55094,048	12248,005	413,193
Pozzetto	935	46°12'16.4376	10°08'58.6468	465,910	55094,600	12247,601	413,198
Pozzetto	936	46°12'16.4284	10°08'58.6282	465,933	55094,315	12247,202	413,221
Pozzetto	937	46°12'16.3987	10°08'58.6680	465,921	55093,400	12248,058	413,209
Pozzetto	938	46°12'16.3811	10°08'58.6881	465,912	55092,857	12248,491	413,200
Pozzetto	939	46°12'16.3691	10°08'58.6715	465,895	55092,487	12248,136	413,183
Pozzetto	940	46°12'16.3851	10°08'58.6529	465,913	55092,979	12247,737	413,201
Ciglio Scarpata	941	46°12'16.0090	10°08'59.0067	465,600	55081,384	12255,344	412,888
Ciglio Strada	942	46°12'15.8497	10°08'59.2880	465,827	55076,475	12261,384	413,115
Pozzetto	943	46°12'15.6524	10°08'59.3963	465,757	55070,388	12263,720	413,045
Pozzetto	944	46°12'15.6436	10°08'59.3856	465,746	55070,116	12263,491	413,034
Pozzetto	945	46°12'15.6384	10°08'59.3741	465,734	55069,956	12263,245	413,021
palo	946	46°12'15.6081	10°08'59.4976	465,864	55069,026	12265,895	413,152
ciglio strada	947	46°12'15.3168	10°08'59.8668	465,797	55060,046	12273,828	413,085
ciglio strada	948	46°12'15.4327	10°09'00.1804	465,833	55063,641	12280,543	413,120
ciglio strada	949	46°12'14.8824	10°09'00.7853	465,751	55046,674	12293,546	413,039
ciglio strada	950	46°12'14.7153	10°09'00.5274	465,682	55041,506	12288,028	412,970
palo	951	46°12'14.8202	10°09'00.3876	465,715	55044,737	12285,025	413,003
Spigolo	952	46°12'14.8094	10°09'00.3438	465,683	55044,403	12284,085	412,971
Recinzione	953	46°12'14.7047	10°09'00.0857	465,149	55041,159	12278,559	412,437
Recinzione	954	46°12'14.3275	10°09'00.8780	465,657	55029,545	12295,570	412,945
ciglio strada	955	46°12'14.1813	10°09'01.1299	465,628	55025,043	12300,979	412,916
ciglio strada	956	46°12'14.3094	10°09'01.4231	465,665	55029,012	12307,256	412,953
ciglio strada	957	46°12'14.0050	10°09'01.7735	465,687	55019,628	12314,788	412,975
ciglio strada	958	46°12'13.9555	10°09'01.8868	465,679	55018,104	12317,219	412,967
ciglio strada	959	46°12'13.9245	10°09'02.0331	465,607	55017,155	12320,359	412,895
ciglio strada	960	46°12'13.9302	10°09'02.1820	465,710	55017,337	12323,551	412,998
ciglio strada	961	46°12'13.9689	10°09'02.3390	465,755	55018,540	12326,914	413,043
ciglio strada	962	46°12'14.0781	10°09'02.5377	465,827	55021,918	12331,166	413,115
tombino	963	46°12'13.7881	10°09'02.0488	465,650	55012,942	12320,703	412,937
tombino	964	46°12'13.7783	10°09'02.0311	465,652	55012,640	12320,326	412,940
tombino	965	46°12'13.7948	10°09'02.0090	465,646	55013,147	12319,850	412,933
tombino	966	46°12'13.8077	10°09'02.0247	465,642	55013,548	12320,186	412,930
tombino	967	46°12'13.6372	10°09'01.9019	465,594	55008,278	12317,564	412,882
tombino	968	46°12'13.6278	10°09'01.8841	465,595	55007,985	12317,182	412,883
tombino	969	46°12'13.6454	10°09'01.8602	465,599	55008,527	12316,669	412,887
tombino	970	46°12'13.6564	10°09'01.8812	465,603	55008,870	12317,119	412,891
palo	971	46°12'14.0585	10°09'01.2078	465,680	55021,256	12302,657	412,968
Recinzione	972	46°12'13.8987	10°09'01.3716	465,811	55016,328	12306,178	413,099
Recinzione	973	46°12'13.5429	10°09'01.5280	465,846	55005,350	12309,554	413,134
tombino	974	46°12'13.6836	10°09'01.6213	465,626	55009,696	12311,546	412,914
tombino	975	46°12'13.6756	10°09'01.6087	465,636	55009,451	12311,275	412,924
tombino	976	46°12'13.6684	10°09'01.6416	465,632	55009,228	12311,981	412,920
tombino	977	46°12'13.6546	10°09'01.6226	465,599	55008,801	12311,575	412,887
tombino	978	46°12'13.6028	10°09'01.6164	465,602	55007,202	12311,446	412,890
tombino	979	46°12'13.6050	10°09'01.6295	465,617	55007,272	12311,725	412,905
tombino	980	46°12'13.6076	10°09'01.6438	465,589	55007,352	12312,032	412,877
ciglio strada	981	46°12'14.1180	10°09'01.1957	465,669	55023,090	12302,393	412,957
ciglio strada	982	46°12'13.7981	10°09'01.5358	465,631	55013,229	12309,704	412,919
ciglio strada	983	46°12'13.5895	10°09'01.6621	465,575	55006,793	12312,425	412,862
ciglio strada	984	46°12'13.4565	10°09'01.5951	465,523	55002,685	12310,999	412,811
stradina	985	46°12'13.3892	10°09'01.5052	465,456	55000,603	12309,075	412,744
stradina	986	46°12'13.3597	10°09'01.7235	465,513	54999,702	12313,757	412,801
stradina	987	46°12'13.1172	10°09'01.2723	465,249	54992,194	12304,099	412,537
stradina	988	46°12'13.1696	10°09'01.1736	465,219	54993,807	12301,979	412,507
stradina	989	46°12'12.8785	10°09'00.6723	465,093	54984,797	12291,251	412,381
stradina	990	46°12'12.8106	10°09'00.7592	465,089	54982,706	12293,118	412,377
Ciglio Scarpata	991	46°12'12.7592	10°09'00.7978	465,138	54981,118	12293,949	412,426
Ciglio Scarpata	992	46°12'13.0270	10°09'01.2715	465,335	54989,408	12304,089	412,623
Recinzione	993	46°12'13.1066	10°09'00.9471	465,178	54991,853	12297,129	412,466

<b>punto Codice</b>	<b>punto Nome</b>	<b>Latitudine</b>	<b>Longitudine</b>	<b>Elev.</b>	<b>Coord. Nord (X)</b>	<b>Coord. Est (Y)</b>	<b>Quota</b>
Recinzione	994	46°12'13.3463	10°09'01.3386	465,449	54999,269	12305,506	412,737
ciglio fiume	995	46°12'13.1720	10°09'01.9909	461,988	54993,916	12319,501	409,276
ciglio fiume	996	46°12'13.3644	10°09'02.1723	462,679	54999,867	12323,378	409,967
stradina	997	46°12'31.3186	10°10'03.3786	534,346	55557,080	13634,294	481,634
stradina	998	46°12'31.2586	10°10'03.4298	533,745	55555,231	13635,396	481,032
stradina	999	46°12'31.3562	10°10'03.7529	533,945	55558,261	13642,315	481,233
stradina	1000	46°12'31.4192	10°10'03.7514	533,975	55560,205	13642,278	481,263
stradina	1001	46°12'31.5123	10°10'04.2009	534,338	55563,102	13651,908	481,626
stradina	1002	46°12'31.4683	10°10'04.3136	534,415	55561,751	13654,327	481,703
stradina	1003	46°12'31.5274	10°10'04.8661	534,691	55563,602	13666,166	481,979
stradina	1004	46°12'31.5916	10°10'04.8672	534,689	55565,582	13666,186	481,977
stradina	1005	46°12'31.6609	10°10'05.2360	534,867	55567,743	13674,086	482,155
stradina	1006	46°12'31.6165	10°10'05.3109	534,872	55566,375	13675,695	482,159
stradina	1007	46°12'31.7414	10°10'05.7049	534,803	55570,251	13684,133	482,091
stradina	1008	46°12'31.8053	10°10'05.6702	534,833	55572,220	13683,385	482,121
stradina	1009	46°12'32.0036	10°10'06.2475	534,368	55578,371	13695,745	481,656
stradina	1010	46°12'32.0698	10°10'06.1692	534,880	55580,412	13694,062	482,168
stradina	1011	46°12'32.1979	10°10'05.9432	535,678	55584,357	13689,209	482,966
stradina	1012	46°12'32.3522	10°10'05.6706	536,553	55589,106	13683,354	483,841
stradina	1013	46°12'32.4026	10°10'05.6895	536,606	55590,666	13683,756	483,894
stradina	1014	46°12'32.4698	10°10'05.3817	537,234	55592,724	13677,153	484,522
stradina	1015	46°12'32.5315	10°10'05.3923	537,395	55594,629	13677,375	484,682
stradina	1016	46°12'32.2757	10°10'05.9135	535,863	55586,756	13688,567	483,151
stradina	1017	46°12'32.0946	10°10'06.2323	534,738	55581,181	13695,413	482,026
stradina	1018	46°12'32.0687	10°10'06.3166	534,353	55580,386	13697,223	481,641
stradina	1019	46°12'32.0621	10°10'06.4136	534,200	55580,187	13699,302	481,488
stradina	1020	46°12'32.0182	10°10'06.5421	533,999	55578,837	13702,059	481,287
stradina	1021	46°12'32.0926	10°10'06.8671	533,281	55581,151	13709,020	480,569
stradina	1022	46°12'32.1792	10°10'06.8841	533,160	55583,825	13709,379	480,448
stradina	1023	46°12'32.4101	10°10'07.4559	531,745	55590,984	13721,620	479,033
stradina	1024	46°12'32.3657	10°10'07.5447	531,718	55589,616	13723,527	479,006
stradina	1025	46°12'32.5767	10°10'08.0169	530,596	55596,156	13733,635	477,884
stradina	1026	46°12'32.6594	10°10'07.9954	530,510	55598,707	13733,169	477,798
stradina	1027	46°12'32.8684	10°10'08.3708	529,884	55605,180	13741,200	477,172
stradina	1028	46°12'32.8420	10°10'08.4759	529,838	55604,369	13743,455	477,126
muro	1029	46°12'32.8860	10°10'08.6016	529,709	55605,734	13746,147	476,997
muro	1030	46°12'32.9656	10°10'08.4900	529,722	55608,187	13743,749	477,010
muro	1031	46°12'33.0953	10°10'08.6579	529,466	55612,199	13747,339	476,754
muro	1032	46°12'32.8055	10°10'08.2316	530,150	55603,229	13738,222	477,438
muro	1033	46°12'32.7127	10°10'08.3136	530,196	55600,368	13739,984	477,484
muro	1034	46°12'32.4872	10°10'07.8861	531,051	55593,385	13730,837	478,339
muro	1035	46°12'32.0838	10°10'06.3805	534,137	55580,856	13698,591	481,425
muro	1036	46°12'32.1402	10°10'06.6589	533,662	55582,611	13704,556	480,950
muro	1037	46°12'32.0712	10°10'06.8691	533,340	55580,491	13709,066	480,627
muro	1038	46°12'32.2168	10°10'06.9354	532,895	55584,989	13710,477	480,182
muro	1039	46°12'32.2781	10°10'07.0859	532,517	55586,888	13713,699	479,805
quota	1040	46°12'31.5841	10°10'07.0176	533,987	55565,457	13712,284	481,274
traliccio	1041	46°12'32.0679	10°10'08.4173	533,968	55580,464	13742,253	481,256
traliccio	1042	46°12'32.1044	10°10'08.5057	533,896	55581,597	13744,146	481,183
caposaldo	019613	46°13'22.9571	10°11'43.5047	639,479	57156,775	15776,472	586,767
caposaldo	019613	46°13'22.9566	10°11'43.5051	639,477	57156,761	15776,482	586,765
quota	1043	46°11'17.8043	10°07'23.6093	445,559	53280,358	10213,271	392,847
quota	1044	46°11'17.9899	10°07'23.5062	445,528	53286,084	10211,051	392,816
quota	1045	46°11'18.2755	10°07'23.3413	445,470	53294,897	10207,499	392,758
Base Scarpata	1046	46°11'18.3177	10°07'23.4180	445,706	53296,205	10209,141	392,994
Ciglio Scarpata	1047	46°11'18.3957	10°07'23.5459	446,533	53298,616	10211,880	393,821
stradina	1048	46°11'18.4061	10°07'23.6044	446,150	53298,940	10213,134	393,438
stradina	1049	46°11'18.4249	10°07'23.7049	446,096	53299,523	10215,289	393,383
base muro	1050	46°11'18.4287	10°07'23.7780	446,534	53299,645	10216,856	393,822
ciglio muro	1051	46°11'18.4284	10°07'23.7793	447,444	53299,635	10216,883	394,732

punto Codice	punto Nome	Latitudine	Longitudine	Elev.	Coord. Nord (X)	Coord. Est (Y)	Quota
ciglio muro	1052	46°11'18.4345	10°07'23.8092	447,479	53299,824	10217,525	394,767
base muro	1053	46°11'18.4386	10°07'23.8104	446,680	53299,950	10217,550	393,968
ciglio muro	1054	46°11'18.4420	10°07'23.8326	446,585	53300,056	10218,026	393,873
pelo acqua	1055	46°11'18.4506	10°07'23.8380	445,879	53300,323	10218,141	393,166
fondo canale	1056	46°11'18.4317	10°07'23.8609	444,988	53299,741	10218,633	392,276
muro	1057	46°11'16.6731	10°07'25.0982	446,498	53245,484	10245,261	393,786
muro	1058	46°11'16.6684	10°07'25.0861	446,495	53245,339	10245,001	393,783
muro	1059	46°11'16.6465	10°07'25.0968	447,535	53244,663	10245,233	394,823
muro	1060	46°11'16.6375	10°07'25.0819	447,586	53244,386	10244,913	394,874
muro	1061	46°11'16.6359	10°07'25.0737	446,399	53244,334	10244,737	393,687
muro	1062	46°11'15.9032	10°07'25.7197	446,262	53221,738	10258,630	393,550
muro	1063	46°11'15.8970	10°07'25.7318	447,489	53221,545	10258,890	394,777
muro	1064	46°11'15.9088	10°07'25.7506	447,328	53221,911	10259,291	394,616
muro	1065	46°11'15.9154	10°07'25.7521	446,670	53222,114	10259,323	393,958
muro	1066	46°11'15.9161	10°07'25.7664	446,587	53222,136	10259,629	393,874
muro	1067	46°11'13.0048	10°07'27.8065	446,860	53132,321	10303,536	394,148
muro	1068	46°11'13.0007	10°07'27.8174	447,889	53132,196	10303,769	395,177
muro	1069	46°11'13.0061	10°07'27.8444	447,882	53132,362	10304,349	395,170
muro	1070	46°11'13.0083	10°07'27.8508	446,884	53132,430	10304,485	394,172
muro	1071	46°11'13.0086	10°07'27.8775	446,904	53132,440	10305,059	394,192
muro	1072	46°11'12.9848	10°07'27.6551	446,592	53131,697	10300,289	393,880
muro	1073	46°11'12.9843	10°07'27.6378	445,234	53131,681	10299,919	392,522
quota	1074	46°11'11.9562	10°07'27.6249	444,730	53099,936	10299,696	392,018
Base Scarpata	1075	46°11'11.9806	10°07'27.9194	445,029	53100,701	10306,012	392,316
Ciglio Scarpata	1076	46°11'11.9882	10°07'28.0585	446,584	53100,943	10308,994	393,872
muro	1077	46°11'11.9175	10°07'28.2034	446,810	53098,763	10312,106	394,098
muro	1078	46°11'11.8920	10°07'28.2047	447,839	53097,975	10312,135	395,127
muro	1079	46°11'11.8938	10°07'28.2336	447,773	53098,032	10312,754	395,061
muro	1080	46°11'11.4209	10°07'28.2256	446,819	53083,432	10312,607	394,107
muro	1081	46°11'11.4172	10°07'28.2284	447,807	53083,316	10312,669	395,095
Ciglio Scarpata	1082	46°11'11.4225	10°07'28.1323	446,931	53083,476	10310,608	394,219
Base Scarpata	1083	46°11'11.6009	10°07'27.9795	444,935	53088,981	10307,320	392,223
quota	1084	46°11'11.4644	10°07'27.5745	444,722	53084,751	10298,642	392,010
quota	1085	46°11'13.2493	10°07'27.0607	444,948	53139,841	10287,528	392,236
quota	1086	46°11'14.2150	10°07'26.3861	445,171	53169,637	10273,010	392,459
fondo canale	1087	46°11'14.8203	10°07'26.8113	445,162	53188,342	10282,097	392,450
quota	1088	46°11'14.0347	10°07'28.3406	445,921	53164,142	10314,934	393,209
quota	1089	46°11'14.8058	10°07'29.6068	445,780	53187,997	10342,047	393,068
Spigolo	1090	46°11'14.8199	10°07'29.4408	445,881	53188,425	10338,486	393,169
Spigolo	1091	46°11'14.4076	10°07'30.0227	445,792	53175,717	10350,987	393,080
ciglio canale	1092	46°11'14.4530	10°07'30.0976	445,884	53177,121	10352,590	393,172
piede canale	1093	46°11'14.4530	10°07'30.1019	445,132	53177,121	10352,683	392,420
piede canale	1094	46°11'14.4318	10°07'30.1305	445,085	53176,468	10353,297	392,373
piede canale	1095	46°11'15.0228	10°07'30.8204	445,220	53194,743	10368,061	392,508
ciglio canale	1096	46°11'15.0298	10°07'30.8247	445,892	53194,959	10368,153	393,180
ciglio canale	1097	46°11'15.7450	10°07'31.7294	446,035	53217,077	10387,515	393,322
ciglio canale	1098	46°11'15.7691	10°07'31.7556	446,032	53217,822	10388,076	393,320
ciglio canale	1099	46°11'15.8019	10°07'31.6949	446,151	53218,830	10386,772	393,439
ciglio canale	1100	46°11'15.7859	10°07'31.6683	446,140	53218,335	10386,202	393,428
fondo canale	1101	46°11'15.7380	10°07'31.7306	445,326	53216,859	10387,540	392,614
fondo canale	1102	46°11'15.7405	10°07'31.8045	445,342	53216,940	10389,125	392,630
ciglio canale	1103	46°11'15.7286	10°07'31.8112	446,440	53216,572	10389,270	393,728
quota	1104	46°11'15.4229	10°07'31.8958	446,214	53207,136	10391,101	393,502
quota	1105	46°11'14.5636	10°07'30.7752	446,129	53180,563	10367,117	393,417
ciglio canale	1106	46°11'14.7564	10°07'30.5761	446,460	53186,507	10362,836	393,748
fondo canale	1107	46°11'14.7623	10°07'30.5657	445,181	53186,690	10362,613	392,468
fondo canale	1108	46°11'14.3865	10°07'30.1010	445,305	53175,069	10352,668	392,593
ciglio canale	1109	46°11'14.3807	10°07'30.1087	446,574	53174,890	10352,833	393,862
ciglio canale	1110	46°11'13.0442	10°07'28.4160	446,177	53133,559	10316,604	393,465
fondo canale	1111	46°11'13.0531	10°07'28.4085	445,125	53133,834	10316,443	392,413



<b>punto Codice</b>	<b>punto Nome</b>	<b>Latitudine</b>	<b>Longitudine</b>	<b>Elev.</b>	<b>Coord. Nord (X)</b>	<b>Coord. Est (Y)</b>	<b>Quota</b>
quota	1112	46°11'12.9282	10°07'28.5233	446,109	53129,982	10318,910	393,397
fondo canale	1113	46°11'12.9706	10°07'28.3136	444,969	53131,283	10314,412	392,257
ciglio canale	1114	46°11'12.9746	10°07'28.3409	446,252	53131,409	10314,997	393,540
ciglio canale	1115	46°11'12.9223	10°07'28.2837	446,262	53129,791	10313,774	393,550
ciglio canale	1116	46°11'12.8800	10°07'28.2534	446,376	53128,483	10313,125	393,664
ciglio canale	1117	46°11'12.8325	10°07'28.2325	446,343	53127,017	10312,680	393,631
ciglio canale	1118	46°11'12.7876	10°07'28.2299	446,373	53125,631	10312,627	393,661
ciglio canale	1119	46°11'11.7664	10°07'28.5658	446,637	53094,113	10319,886	393,925
ciglio canale	1120	46°11'11.7836	10°07'28.5187	446,238	53094,642	10318,875	393,526
fondo canale	1121	46°11'11.7888	10°07'28.5014	445,227	53094,802	10318,502	392,514
fondo canale	1122	46°11'11.7885	10°07'28.5029	445,406	53094,791	10318,534	392,694
Ciglio Scarpata	1123	46°11'11.7353	10°07'28.6277	446,759	53093,155	10321,214	394,047
Base Scarpata	1124	46°11'11.7310	10°07'28.6785	446,307	53093,024	10322,305	393,594
quota	1125	46°11'11.7927	10°07'29.0454	446,163	53094,943	10330,170	393,451
ciglio canale	1126	46°11'10.5021	10°07'28.5986	445,712	53055,075	10320,657	393,000
fondo canale	1127	46°11'10.4948	10°07'28.5753	444,788	53054,849	10320,156	392,076
quota	1128	46°11'10.8267	10°07'29.0695	446,243	53065,116	10330,738	393,531
ciglio canale	1129	46°11'13.7256	10°07'29.2850	446,300	53154,633	10335,204	393,588
ciglio canale	1130	46°11'15.7997	10°07'31.8879	446,695	53218,769	10390,911	393,983
ciglio canale	1131	46°11'15.8370	10°07'31.9370	446,718	53219,924	10391,961	394,006
ciglio canale	1132	46°11'15.8286	10°07'31.8306	446,168	53219,660	10389,680	393,455
ciglio canale	1133	46°11'15.8675	10°07'31.8818	446,724	53220,863	10390,777	394,012
cigli canale	1134	46°11'15.9855	10°07'32.0344	446,733	53224,513	10394,042	394,021
ciglio canale	1135	46°11'15.9140	10°07'32.0027	446,598	53222,303	10393,367	393,886
ciglio canale	1136	46°11'16.4668	10°07'32.7236	446,759	53239,399	10408,797	394,047
ciglio canale	1137	46°11'16.4963	10°07'32.6809	446,825	53240,310	10407,880	394,113
fondo canale	1138	46°11'16.4970	10°07'32.6831	446,152	53240,331	10407,927	393,439
fondo canale	1139	46°11'16.4763	10°07'32.7304	446,146	53239,693	10408,942	393,434
fondo canale	1140	46°11'16.1198	10°07'32.2080	446,072	53228,666	10397,759	393,360
fondo canale	1141	46°11'16.0984	10°07'32.2542	446,073	53228,008	10398,751	393,361
fondo canale	1142	46°11'15.8690	10°07'31.8911	445,989	53220,911	10390,975	393,277
fondo canale	1143	46°11'15.8448	10°07'31.9345	446,004	53220,166	10391,909	393,292
fondo canale	1144	46°11'15.7995	10°07'31.8813	445,370	53218,765	10390,770	392,658
fondo canale	1145	46°11'15.8234	10°07'31.8398	445,367	53219,501	10389,878	392,655
quota	1146	46°11'14.9976	10°07'29.4057	445,924	53193,911	10337,724	393,211
quota	1147	46°11'15.9588	10°07'30.6190	445,924	53223,636	10363,692	393,211
quota	1148	46°11'18.9685	10°07'30.8495	446,729	53316,572	10368,472	394,017
quota	1149	46°11'17.3537	10°07'28.8559	446,626	53266,639	10325,806	393,914
quota	1150	46°11'16.3069	10°07'27.3019	446,171	53234,259	10292,538	393,459
ciglio canale	1151	46°11'15.6345	10°07'26.1246	445,675	53213,456	10267,328	392,963
fondo canale	1152	46°11'15.6354	10°07'26.1136	445,220	53213,483	10267,092	392,508
fondo canale	1153	46°11'16.7160	10°07'25.1852	445,038	53246,813	10247,123	392,326
ciglio canale	1154	46°11'16.7076	10°07'25.1932	445,912	53246,554	10247,295	393,200
quota	1155	46°11'18.2358	10°07'25.9224	446,096	53293,765	10262,851	393,384
quota	1156	46°11'19.1547	10°07'26.1779	446,391	53322,149	10268,283	393,679
quota	1157	46°11'20.6124	10°07'28.8622	446,704	53367,256	10325,768	393,992
quota	1158	46°11'21.2189	10°07'28.1157	446,961	53385,956	10309,725	394,249
quota	1159	46°11'19.9143	10°07'25.7979	446,440	53345,590	10260,091	393,728
quota	1160	46°11'19.2117	10°07'24.5062	445,971	53323,847	10232,429	393,259
quota	1161	46°11'19.8308	10°07'23.7378	446,008	53342,935	10215,920	393,296
ciglio canale	1162	46°11'19.6620	10°07'23.3368	445,956	53337,706	10207,329	393,243
pelo acqua	1163	46°11'19.6563	10°07'23.3182	445,649	53337,530	10206,929	392,937
fondo canale	1164	46°11'19.6496	10°07'23.2859	445,332	53337,321	10206,238	392,620
fondo canale	1165	46°11'19.6949	10°07'23.2813	445,443	53338,721	10206,136	392,731
spalla tombino	1166	46°11'19.7400	10°07'23.3006	446,024	53340,113	10206,549	393,312
spalla tombino	1167	46°11'19.6618	10°07'23.2444	446,114	53337,699	10205,348	393,402
spalla tombino	1168	46°11'19.8778	10°07'23.1484	446,336	53344,363	10203,278	393,624
fondo canale	1169	46°11'19.9115	10°07'23.1460	445,401	53345,403	10203,225	392,689
ciglio canale	1170	46°11'20.0195	10°07'23.2299	446,279	53348,742	10205,017	393,566
quota tombino	1171	46°11'19.9012	10°07'23.1825	447,156	53345,087	10204,007	394,444

punto Codice	punto Nome	Latitudine	Longitudine	Elev.	Coord. Nord (X)	Coord. Est (Y)	Quota
quota tombino	1172	46°11'19.6995	10°07'23.2525	446,665	53338,861	10205,518	393,953
quota tombino	1173	46°11'19.9054	10°07'23.1803	446,385	53345,218	10203,961	393,673
quota tombino	1174	46°11'19.7122	10°07'23.2741	446,304	53339,257	10205,981	393,591
scarp canale	1175	46°11'19.9435	10°07'23.2056	446,084	53346,394	10204,500	393,372
scarp canale	1176	46°11'19.6254	10°07'23.2583	445,623	53336,574	10205,648	392,911
muro	1177	46°11'19.6214	10°07'23.2444	447,023	53336,451	10205,349	394,311
muro	1178	46°11'19.5632	10°07'23.2599	447,044	53334,655	10205,684	394,332
muro	1179	46°11'19.5127	10°07'23.2834	447,051	53333,094	10206,191	394,339
igm	019802	46°12'36.6466	10°08'45.4416	470,746	55718,014	11963,254	418,034
igm	19803	46°12'36.6467	10°08'45.4418	470,736	55718,017	11963,258	418,024
ciglio strada	1180	46°13'08.4930	10°11'08.0036	566,552	56708,217	15016,765	513,840
muro	1181	46°13'08.4834	10°11'08.0194	566,288	56707,923	15017,104	513,576
ciglio strada	1182	46°13'08.6303	10°11'07.7459	566,529	56712,443	15011,231	513,817
ciglio strada	1183	46°13'07.4837	10°11'06.3390	564,051	56676,965	14981,165	511,339
ciglio strada	1184	46°13'07.2394	10°11'06.6149	564,225	56669,435	14987,099	511,513
muro	1185	46°13'07.2361	10°11'06.6255	564,050	56669,336	14987,324	511,338
muro	1186	46°13'06.7448	10°11'06.0772	563,173	56654,135	14975,611	510,461
Palo Enel	1187	46°13'05.9993	10°11'05.2930	562,474	56631,076	14958,860	509,762
muro	1188	46°13'05.9038	10°11'05.1394	561,592	56628,120	14955,577	508,880
ciglio strada	1189	46°13'05.9115	10°11'05.1254	561,700	56628,355	14955,276	508,988
ciglio strada	1190	46°13'06.0607	10°11'04.8722	561,671	56632,950	14949,838	508,959
muro	1191	46°13'05.7943	10°11'05.2856	561,967	56624,746	14958,719	509,255
muro	1192	46°13'05.8498	10°11'05.4547	563,067	56626,469	14962,338	510,355
muro	1193	46°13'05.9691	10°11'05.7994	563,593	56630,168	14969,717	510,881
muro	1194	46°13'06.1073	10°11'06.1456	564,039	56634,455	14977,127	511,326
muro	1195	46°13'06.2103	10°11'06.3632	564,282	56637,646	14981,782	511,569
muro	1196	46°13'06.3435	10°11'06.4865	564,588	56641,768	14984,414	511,876
quota	1197	46°13'06.2299	10°11'05.9212	563,496	56638,229	14972,306	510,784
muro	1198	46°13'05.5271	10°11'05.7511	563,406	56616,520	14968,715	510,694
muro	1199	46°13'05.4390	10°11'05.9760	564,067	56613,813	14973,543	511,355
muro	1200	46°13'05.4315	10°11'06.3612	565,191	56613,602	14981,799	512,479
muro	1201	46°13'05.5171	10°11'06.4810	565,557	56616,251	14984,360	512,845
muro	1202	46°13'05.5979	10°11'06.8338	566,087	56618,763	14991,916	513,375
muro	1203	46°13'05.6360	10°11'07.0478	566,677	56619,952	14996,499	513,965
muro	1204	46°13'05.6559	10°11'07.0766	566,751	56620,568	14997,115	514,038
muro	1205	46°13'05.8212	10°11'07.2115	567,532	56625,678	14999,995	514,820
muro	1206	46°13'05.8125	10°11'07.3510	567,765	56625,416	15002,985	515,053
muro	1207	46°13'05.7110	10°11'07.2580	567,241	56622,279	15000,999	514,529
quota	1208	46°13'06.3954	10°11'07.7414	568,721	56643,437	15011,306	516,009
muro	1209	46°13'05.3940	10°11'05.6587	563,369	56612,405	14966,745	510,657
casotto	1210	46°13'05.3728	10°11'05.6833	563,907	56611,753	14967,275	511,194
Palo Enel	1211	46°13'05.5329	10°11'05.3864	562,533	56616,678	14960,899	509,821
muro	1212	46°13'05.5429	10°11'05.3512	562,391	56616,986	14960,144	509,679
griglia	1213	46°13'05.5427	10°11'05.3653	562,446	56616,982	14960,445	509,733
griglia	1214	46°13'05.5479	10°11'05.3494	562,382	56617,140	14960,104	509,670
griglia	1215	46°13'05.6734	10°11'05.4800	562,621	56621,023	14962,895	509,908
griglia	1216	46°13'05.6643	10°11'05.4958	562,641	56620,742	14963,234	509,929
muro	1217	46°13'05.5209	10°11'05.1153	561,600	56616,293	14955,090	508,888
muro	1218	46°13'05.4760	10°11'04.6855	560,603	56614,886	14945,880	507,891
muro	1219	46°13'05.2383	10°11'04.3919	559,968	56607,528	14939,607	507,256
Cordolo	1220	46°13'05.6391	10°11'04.8790	561,067	56619,931	14950,015	508,355
Cordolo	1221	46°13'05.6431	10°11'04.9028	561,160	56620,056	14950,525	508,448
Cordolo	1222	46°13'05.6348	10°11'04.8995	561,119	56619,800	14950,455	508,407
Cordolo	1223	46°13'05.6314	10°11'04.8927	561,103	56619,695	14950,310	508,391
Cordolo	1224	46°13'05.5369	10°11'04.7831	560,828	56616,769	14947,967	508,116
Cordolo	1225	46°13'05.5466	10°11'04.7708	560,822	56617,069	14947,704	508,110
griglia	1226	46°13'05.5202	10°11'04.7821	560,767	56616,255	14947,947	508,055
griglia	1227	46°13'05.5087	10°11'04.7990	560,764	56615,899	14948,311	508,051
griglia	1228	46°13'05.5192	10°11'04.8231	560,788	56616,226	14948,827	508,076
griglia	1229	46°13'05.5310	10°11'04.8096	560,769	56616,588	14948,536	508,057

punto Codice	punto Nome	Latitudine	Longitudine	Elev.	Coord. Nord (X)	Coord. Est (Y)	Quota
Pozzetto	1230	46°13'05.7779	10°11'05.1326	561,565	56624,231	14955,440	508,852
Pozzetto	1231	46°13'05.7891	10°11'05.1147	561,523	56624,575	14955,056	508,811
Pozzetto	1232	46°13'05.7750	10°11'05.0994	561,502	56624,140	14954,729	508,789
Pozzetto	1233	46°13'05.7661	10°11'05.1205	561,576	56623,866	14955,182	508,863
ciglio strada	1234	46°13'05.0976	10°11'04.2151	559,832	56603,176	14935,829	507,120
muro	1235	46°13'04.8483	10°11'03.9644	559,121	56595,464	14930,473	506,409
griglia	1236	46°13'04.8571	10°11'03.9690	559,066	56595,738	14930,571	506,354
griglia	1237	46°13'04.8607	10°11'03.9613	559,050	56595,848	14930,407	506,338
griglia	1238	46°13'04.8535	10°11'03.9539	559,064	56595,625	14930,248	506,352
griglia	1239	46°13'04.8501	10°11'03.9624	559,051	56595,520	14930,431	506,339
cancello	1240	46°13'04.8338	10°11'03.9697	559,072	56595,018	14930,589	506,360
cancello	1241	46°13'04.6872	10°11'03.8030	558,982	56590,481	14927,027	506,270
Recinzione	1242	46°13'04.5298	10°11'03.6244	558,436	56585,612	14923,211	505,724
Spigolo	1243	46°13'02.9423	10°11'01.8457	553,968	56536,501	14885,211	501,256
ciglio strada	1244	46°13'02.9270	10°11'01.8066	553,881	56536,028	14884,372	501,169
ciglio strada	1245	46°13'01.8906	10°11'00.6763	550,379	56503,964	14860,226	497,667
muro	1246	46°13'01.6950	10°11'00.4742	549,552	56497,916	14855,910	496,839
Palo Enel	1247	46°13'01.4367	10°11'00.2224	548,900	56489,927	14850,532	496,187
Spigolo	1248	46°13'01.0280	10°10'59.7412	547,406	56477,283	14840,251	494,694
Spigolo	1249	46°13'01.0047	10°10'59.7756	548,044	56476,563	14840,988	495,332
cancello	1250	46°13'00.9874	10°10'59.7621	547,395	56476,029	14840,702	494,683
cancello	1251	46°13'00.8630	10°10'59.6326	547,305	56472,181	14837,934	494,593
Spigolo	1252	46°13'00.8586	10°10'59.5531	547,036	56472,041	14836,232	494,324
Recinzione	1253	46°13'00.1346	10°10'58.7594	544,615	56449,644	14819,275	491,902
ciglio strada	1254	46°13'00.1300	10°10'58.7299	544,784	56449,502	14818,642	492,072
Palo Enel	1255	46°12'59.9042	10°10'58.5194	544,193	56442,517	14814,148	491,480
ciglio strada	1256	46°12'59.6903	10°10'57.8185	542,826	56435,877	14799,141	490,114
Ciglio Scarpata	1257	46°12'59.7015	10°10'57.7747	542,594	56436,220	14798,202	489,882
Spigolo	1258	46°12'59.8673	10°10'57.8366	542,984	56441,341	14799,515	490,272
cancello	1259	46°13'00.0546	10°10'57.9241	543,227	56447,130	14801,377	490,515
cancello	1260	46°13'00.0508	10°10'58.0382	543,279	56447,017	14803,824	490,566
ciglio strada	1261	46°13'00.0141	10°10'58.1772	543,892	56445,893	14806,805	491,180
ciglio strada	1262	46°13'00.9568	10°10'59.2256	546,983	56475,058	14829,204	494,271
ciglio strada	1263	46°13'01.3786	10°10'59.6912	548,434	56488,105	14839,150	495,722
Spigolo	1264	46°13'01.0041	10°10'59.0501	546,802	56476,508	14825,438	494,089
Spigolo	1265	46°13'01.0786	10°10'59.0056	546,761	56478,807	14824,479	494,049
Spigolo	1266	46°13'01.1658	10°10'59.1410	547,064	56481,506	14827,375	494,352
Spigolo	1267	46°13'01.1085	10°10'59.0723	546,953	56479,733	14825,908	494,241
muro	1268	46°13'01.3131	10°10'59.2264	547,618	56486,057	14829,193	494,906
muro	1269	46°13'01.4148	10°10'59.2732	547,650	56489,201	14830,190	494,938
muro	1270	46°13'01.4193	10°10'59.2715	546,913	56489,338	14830,153	494,201
muro	1271	46°13'01.3366	10°10'59.5395	547,851	56486,799	14835,903	495,139
Spigolo	1272	46°13'01.4076	10°10'59.6250	548,265	56488,997	14837,730	495,553
Spigolo	1273	46°13'02.3615	10°11'00.6543	550,792	56518,505	14859,718	498,080
Ciglio Scarpata	1274	46°13'02.3436	10°11'00.7223	551,426	56517,956	14861,177	498,714
ciglio strada	1275	46°13'02.4424	10°11'00.8668	551,868	56521,015	14864,266	499,156
Base Scarpata	1276	46°13'02.4476	10°11'00.7080	550,843	56521,165	14860,863	498,131
Base Scarpata	1277	46°13'02.9565	10°11'01.2382	552,078	56536,909	14872,187	499,366
Base Scarpata	1278	46°13'03.3818	10°11'01.7002	553,383	56550,063	14882,059	500,671
muro	1279	46°13'03.3895	10°11'01.7296	553,495	56550,302	14882,688	500,783
muro	1280	46°13'03.6991	10°11'01.5994	553,748	56559,855	14879,873	501,036
Base Scarpata	1281	46°13'03.7470	10°11'01.4518	553,293	56561,327	14876,706	500,581
Base Scarpata	1282	46°13'03.7851	10°11'00.9586	552,770	56562,478	14866,132	500,058
stradina	1283	46°13'03.8431	10°11'00.9192	552,988	56564,264	14865,283	500,276
Palo Telecom	1284	46°13'03.7980	10°11'00.7705	552,549	56562,866	14862,100	499,837
stradina	1285	46°13'03.8395	10°11'01.8058	555,379	56564,201	14884,286	502,667
muro	1286	46°13'03.9305	10°11'01.7973	555,295	56567,010	14884,096	502,583
stradina	1287	46°13'03.8149	10°11'02.2301	555,951	56563,464	14893,382	503,239
Spigolo	1288	46°13'03.8918	10°11'02.4424	556,190	56565,850	14897,926	503,478
ciglio strada	1289	46°13'04.4889	10°11'03.1127	557,963	56584,321	14912,246	505,251

punto Codice	punto Nome	Latitudine	Longitudine	Elev.	Coord. Nord (X)	Coord. Est (Y)	Quota
Spigolo	1290	46°13'04.3563	10°11'02.9438	557,684	56580,218	14908,636	504,972
quota	1291	46°13'04.6505	10°11'02.8875	558,025	56589,299	14907,407	505,313
quota	1292	46°13'04.9468	10°11'02.4306	557,188	56598,425	14897,591	504,476
rampa	1293	46°13'04.6772	10°11'03.1167	558,400	56590,136	14912,318	505,688
rampa	1294	46°13'04.8394	10°11'02.8130	557,653	56595,130	14905,796	504,941
rampa	1295	46°13'04.8267	10°11'03.1442	558,457	56594,755	14912,896	505,745
muretto	1296	46°13'04.8062	10°11'03.4243	558,682	56594,137	14918,901	505,969
ciglio strada	1297	46°13'04.8457	10°11'03.5074	558,853	56595,361	14920,678	506,141
ciglio strada	1298	46°13'05.5427	10°11'04.2852	560,544	56616,923	14937,296	507,832
muretto	1299	46°13'05.4025	10°11'04.0963	560,211	56612,583	14933,257	507,499
muretto	1300	46°13'05.4416	10°11'03.6722	559,401	56613,769	14924,165	506,689
muretto	1301	46°13'05.5423	10°11'02.6087	557,334	56616,821	14901,363	504,622
Palo Telecom	1302	46°13'05.5565	10°11'02.4946	557,163	56617,255	14898,917	504,451
casottino	1303	46°13'05.5640	10°11'02.3916	557,279	56617,480	14896,709	504,567
casottino	1304	46°13'05.5822	10°11'02.2256	557,171	56618,032	14893,150	504,459
muro	1305	46°13'05.5438	10°11'02.1709	556,540	56616,844	14891,980	503,828
muro	1306	46°13'05.5708	10°11'01.9613	555,787	56617,665	14887,487	503,075
muro	1307	46°13'05.5574	10°11'01.9620	554,873	56617,253	14887,503	502,161
quota	1308	46°13'06.1052	10°11'02.9202	558,103	56634,218	14907,997	505,391
quota	1309	46°13'05.8956	10°11'03.8559	559,903	56627,798	14928,068	507,190
quota	1310	46°13'06.5275	10°11'04.5730	561,053	56647,344	14943,388	508,341
quota	1311	46°13'07.0104	10°11'03.6632	559,864	56662,206	14923,851	507,152
Palo Telecom	1312	46°13'06.5422	10°11'03.5641	559,375	56647,747	14921,764	506,663
muro	1313	46°13'06.8167	10°11'03.1421	558,951	56656,199	14912,697	506,239
muro	1314	46°13'07.1868	10°11'03.6787	559,558	56667,654	14924,171	506,845
muro	1315	46°13'07.2711	10°11'03.8305	559,722	56670,266	14927,418	507,010
muro	1316	46°13'07.3358	10°11'03.9830	560,060	56672,271	14930,682	507,348
Spigolo	1317	46°13'07.4540	10°11'04.2435	560,742	56675,935	14936,255	508,030
Spigolo	1318	46°13'06.7494	10°11'05.5767	562,976	56654,250	14964,884	510,264
ciglio strada	1319	46°13'06.7309	10°11'05.6258	563,003	56653,681	14965,938	510,291
quota	1320	46°13'07.1497	10°11'06.8184	564,797	56666,678	14991,466	512,085
muro	1321	46°13'06.9593	10°11'07.0959	565,506	56660,812	14997,428	512,793
muro	1322	46°13'04.8876	10°11'04.1965	561,157	56596,691	14935,445	508,444
muro	1323	46°13'04.9933	10°11'04.3052	561,795	56599,960	14937,768	509,083
muro	1324	46°13'05.0481	10°11'04.3745	562,116	56601,657	14939,248	509,404
muro	1325	46°13'05.1164	10°11'04.4948	562,481	56603,771	14941,822	509,769
Cordolo	1326	46°13'05.2600	10°11'04.4513	562,686	56608,203	14940,877	509,974
Palo Enel	1327	46°13'05.2676	10°11'04.4566	562,726	56608,437	14940,990	510,014
Cordolo	1328	46°13'05.2232	10°11'04.5308	561,601	56607,072	14942,584	508,889
Cordolo	1329	46°13'05.2092	10°11'04.7183	562,057	56606,650	14946,604	509,345
Cordolo	1330	46°13'05.1764	10°11'04.9118	562,500	56605,646	14950,753	509,788
Cordolo	1331	46°13'05.1245	10°11'05.1275	562,979	56604,054	14955,382	510,267
Cordolo	1332	46°13'05.0869	10°11'05.2430	563,299	56602,899	14957,859	510,587
Cordolo	1333	46°13'05.0829	10°11'05.3275	563,596	56602,781	14959,671	510,884
muro	1334	46°13'03.7305	10°11'04.8274	562,374	56560,997	14949,056	509,662
muro	1335	46°13'03.7839	10°11'04.6089	561,784	56562,633	14944,370	509,072
muro	1336	46°13'03.8963	10°11'04.2236	560,505	56566,083	14936,103	507,793
muro	1337	46°13'03.9190	10°11'04.0683	560,100	56566,778	14932,771	507,388
muro	1338	46°13'03.9126	10°11'03.7787	559,233	56566,564	14926,566	506,521
muro	1339	46°13'03.9226	10°11'03.3009	557,931	56566,847	14916,323	505,219
ciglio strada	1340	46°13'03.9376	10°11'02.9325	556,834	56567,289	14908,427	504,122
Spigolo	1341	46°13'03.8513	10°11'02.9891	557,098	56564,627	14909,647	504,386
Spigolo	1342	46°13'03.9808	10°11'03.0106	557,022	56568,630	14910,098	504,310
Pozzetto	1343	46°13'03.9771	10°11'03.2186	557,469	56568,524	14914,555	504,757
Pozzetto	1344	46°13'03.9670	10°11'03.2375	557,513	56568,216	14914,962	504,801
Pozzetto	1345	46°13'03.9805	10°11'03.2539	557,527	56568,631	14915,313	504,815
Pozzetto	1346	46°13'03.9919	10°11'03.2358	557,474	56568,982	14914,924	504,762
Pozzetto	1347	46°13'04.0429	10°11'03.2543	557,534	56570,558	14915,315	504,822
Pozzetto	1348	46°13'04.0446	10°11'03.2704	557,598	56570,611	14915,662	504,886
Pozzetto	1349	46°13'04.0347	10°11'03.2701	557,581	56570,307	14915,656	504,869

<b>punto Codice</b>	<b>punto Nome</b>	<b>Latitudine</b>	<b>Longitudine</b>	<b>Elev.</b>	<b>Coord. Nord (X)</b>	<b>Coord. Est (Y)</b>	<b>Quota</b>
Pozzetto	1350	46°13'04.0352	10°11'03.2542	557,522	56570,322	14915,315	504,810
Pozzetto	1351	46°13'04.1176	10°11'03.7486	558,775	56572,891	14925,904	506,063
Pozzetto	1352	46°13'04.1117	10°11'03.7671	558,746	56572,711	14926,301	506,034
Pozzetto	1353	46°13'04.1172	10°11'03.7866	558,770	56572,882	14926,720	506,058
Pozzetto	1354	46°13'03.8689	10°11'03.0945	557,326	56565,177	14911,904	504,614
Pozzetto	1355	46°13'03.8933	10°11'03.0954	557,358	56565,932	14911,922	504,645
Pozzetto	1356	46°13'03.8933	10°11'03.1262	557,401	56565,933	14912,583	504,689
Pozzetto	1357	46°13'03.8670	10°11'03.1235	557,376	56565,121	14912,526	504,664
Pozzetto	1358	46°13'03.8865	10°11'03.2071	557,644	56565,728	14914,316	504,932
Pozzetto	1359	46°13'03.8861	10°11'03.2215	557,684	56565,715	14914,625	504,972
Pozzetto	1360	46°13'03.8866	10°11'03.1968	557,605	56565,730	14914,095	504,893
Pozzetto	1361	46°13'03.8223	10°11'03.0619	557,040	56563,739	14911,209	504,328
Pozzetto	1362	46°13'03.8125	10°11'03.0836	557,053	56563,434	14911,676	504,341
Pozzetto	1363	46°13'03.7974	10°11'03.0733	557,053	56562,968	14911,457	504,341
Pozzetto	1364	46°13'03.8082	10°11'03.0505	557,047	56563,302	14910,966	504,335
Pozzetto	1365	46°13'03.7889	10°11'03.0296	556,831	56562,706	14910,520	504,119
Pozzetto	1366	46°13'03.7842	10°11'03.0420	556,840	56562,559	14910,786	504,128
Pozzetto	1367	46°13'03.7952	10°11'03.0207	556,817	56562,900	14910,328	504,105
muro	1368	46°13'03.8256	10°11'03.5751	558,700	56563,868	14922,209	505,988
muro	1369	46°13'03.8184	10°11'04.0140	560,079	56563,667	14931,617	507,367
muro	1370	46°13'03.8101	10°11'04.1287	560,409	56563,417	14934,076	507,697
muro	1371	46°13'03.8045	10°11'04.1626	560,547	56563,246	14934,803	507,835
muro	1372	46°13'03.7724	10°11'04.2568	560,819	56562,260	14936,823	508,107
muro	1373	46°13'03.7082	10°11'04.4783	561,551	56560,289	14941,577	508,839
muro	1374	46°13'03.6669	10°11'04.1710	561,114	56558,999	14934,993	508,401
muro	1375	46°13'03.4956	10°11'04.2238	561,287	56553,711	14936,137	508,575
muro	1376	46°13'03.3935	10°11'04.2822	561,360	56550,562	14937,398	508,648
muro	1377	46°13'03.2308	10°11'04.3901	561,477	56545,544	14939,722	508,765
muro	1378	46°13'03.0893	10°11'04.4860	561,533	56541,181	14941,789	508,821
muro	1379	46°13'02.8836	10°11'04.6202	561,579	56534,835	14944,681	508,867
muro	1380	46°13'02.6705	10°11'04.7108	561,494	56528,261	14946,638	508,782
muro	1381	46°13'02.3204	10°11'04.8626	561,404	56517,460	14949,920	508,692
muro	1382	46°13'02.0292	10°11'04.9706	561,303	56508,474	14952,257	508,591
muro	1383	46°13'01.8235	10°11'05.0454	561,180	56502,127	14953,876	508,468
muro	1384	46°13'01.9297	10°11'05.4374	561,976	56505,427	14962,269	509,264
casotto	1385	46°13'01.7817	10°11'05.6033	562,847	56500,865	14965,836	510,135
casotto	1386	46°13'01.5530	10°11'05.7596	562,965	56493,812	14969,204	510,253
casotto	1387	46°13'01.7148	10°11'05.4102	561,938	56498,790	14961,703	509,226
quota	1388	46°13'01.7338	10°11'05.2579	560,447	56499,368	14958,437	507,735
quota	1389	46°13'01.5344	10°11'04.5260	557,601	56493,172	14942,767	504,889
quota	1390	46°13'01.4309	10°11'03.7542	555,887	56489,937	14926,230	503,175
quota	1391	46°13'02.7505	10°11'02.9780	555,211	56530,639	14909,493	502,498
quota	1392	46°13'03.6464	10°11'03.8991	558,352	56558,349	14929,166	505,640
quota	1393	46°13'03.1447	10°11'04.1726	557,754	56542,874	14935,066	505,041
muro	1394	46°13'02.9212	10°11'01.8586	554,667	56535,849	14885,488	501,955
muro	1395	46°13'02.7574	10°11'01.8933	553,973	56530,794	14886,245	501,261
muro	1396	46°13'02.7505	10°11'01.8827	552,918	56530,581	14886,017	500,205
Palo Enel	1397	46°13'02.5802	10°11'02.0053	554,321	56525,328	14888,658	501,609
muro	1398	46°13'02.2465	10°11'02.0400	553,926	56515,026	14889,428	501,214
muro	1399	46°13'02.0077	10°11'02.0957	553,993	56507,656	14890,640	501,280
muro	1400	46°13'02.0075	10°11'02.0830	552,837	56507,651	14890,368	500,125
muro	1401	46°13'01.4401	10°11'02.2874	554,047	56490,143	14894,793	501,335
muro	1402	46°13'01.4381	10°11'02.2781	552,893	56490,078	14894,594	500,181
muro	1403	46°13'01.2626	10°11'02.3683	554,263	56484,667	14896,539	501,551
muro	1404	46°13'01.2592	10°11'02.3527	552,723	56484,561	14896,206	500,011
muro	1405	46°13'00.9473	10°11'02.4181	554,288	56474,932	14897,631	501,575
muro	1406	46°13'00.7890	10°11'02.3798	554,225	56470,043	14896,822	501,513
muro	1407	46°13'00.5581	10°11'02.3034	554,065	56462,909	14895,203	501,353
muro	1408	46°13'00.5638	10°11'02.2893	552,903	56463,084	14894,901	500,190
muro	1409	46°13'00.3490	10°11'02.3506	553,913	56456,454	14896,231	501,201

<b>punto Codice</b>	<b>punto Nome</b>	<b>Latitudine</b>	<b>Longitudine</b>	<b>Elev.</b>	<b>Coord. Nord (X)</b>	<b>Coord. Est (Y)</b>	<b>Quota</b>
muro	1410	46°12'59.7903	10°11'02.4674	553,533	56439,211	14898,777	500,821
muro	1411	46°12'59.7972	10°11'02.4451	552,086	56439,424	14898,299	499,374
muro	1412	46°12'58.8866	10°11'02.6490	553,384	56411,316	14902,739	500,672
muro	1413	46°12'57.3586	10°11'02.1794	549,821	56364,113	14892,790	497,109
muro	1414	46°12'57.3763	10°11'02.3518	550,302	56364,667	14896,483	497,590
muro	1415	46°12'57.4453	10°11'02.6676	551,278	56366,814	14903,247	498,566
muro	1416	46°12'57.4748	10°11'02.7436	551,474	56367,729	14904,874	498,762
Pozzetto	1417	46°12'57.5128	10°11'03.0075	552,222	56368,919	14910,528	499,510
muro	1418	46°12'57.4298	10°11'03.1705	552,402	56366,363	14914,028	499,690
muro	1419	46°12'57.5078	10°11'03.1365	552,408	56368,770	14913,293	499,696
stradina	1420	46°12'57.6609	10°11'04.0391	554,102	56373,545	14932,627	501,389
muro	1421	46°12'57.6354	10°11'03.8837	554,089	56372,749	14929,299	501,376
muro	1422	46°12'58.2583	10°11'03.6654	554,091	56391,971	14924,572	501,379
muro	1423	46°12'57.7477	10°11'04.7997	555,968	56376,265	14948,922	503,256
stradina	1424	46°12'57.8366	10°11'04.8692	556,016	56379,014	14950,406	503,303
stradina	1425	46°12'57.9329	10°11'05.3438	557,324	56382,013	14960,572	504,611
stradina	1426	46°12'57.8727	10°11'05.3886	557,340	56380,158	14961,537	504,628
stradina	1427	46°12'57.9959	10°11'05.9199	558,581	56383,990	14972,914	505,869
stradina	1428	46°12'58.0696	10°11'05.9260	558,681	56386,265	14973,040	505,969
muro	1429	46°12'58.0093	10°11'06.0040	558,984	56384,409	14974,717	506,272
muro	1430	46°12'58.0255	10°11'06.1879	559,602	56384,918	14978,656	506,890
muro	1431	46°12'58.0480	10°11'06.3630	560,365	56385,622	14982,409	507,653
muro	1432	46°12'58.0522	10°11'06.5646	561,235	56385,761	14986,728	508,523
muro	1433	46°12'58.0481	10°11'06.7325	561,969	56385,645	14990,327	509,257
muro	1434	46°12'58.0329	10°11'06.7428	561,992	56385,176	14990,550	509,279
muro	1435	46°12'58.0300	10°11'06.9163	562,963	56385,096	14994,268	510,251
muro	1436	46°12'58.0004	10°11'07.0874	563,951	56384,192	14997,938	511,239
muro	1437	46°12'57.9463	10°11'07.2715	564,898	56382,530	15001,889	512,186
ciglio strada	1438	46°12'57.9128	10°11'07.2735	564,746	56381,497	15001,933	512,034
ciglio strada	1439	46°12'57.7719	10°11'07.4769	564,647	56377,156	15006,304	511,935
ciglio strada	1440	46°12'56.6194	10°11'06.2258	560,822	56341,506	14979,578	508,110
ciglio strada	1441	46°12'56.7175	10°11'05.9877	560,851	56344,519	14974,467	508,139
Ciglio Scarpata	1442	46°12'56.7293	10°11'05.9052	560,569	56344,881	14972,698	507,856
Ciglio Scarpata	1443	46°12'56.4885	10°11'05.6499	559,943	56337,432	14967,243	507,231
traliccio	1444	46°12'56.7733	10°11'07.0078	562,358	56346,298	14996,328	509,646
traliccio	1445	46°12'56.8404	10°11'06.9194	562,459	56348,366	14994,427	509,747
muro	1446	46°12'58.5373	10°11'04.9564	557,201	56400,654	14952,221	504,489
muro	1447	46°12'58.6706	10°11'04.9099	557,488	56404,768	14951,215	504,775
quota	1448	46°12'59.7570	10°11'03.4156	554,466	56438,233	14919,103	501,754
quota	1449	46°13'01.0924	10°11'03.8519	555,893	56479,489	14928,351	503,181
quota	1450	46°13'00.1487	10°11'04.1914	555,653	56450,370	14935,700	502,941
Recinzione	1451	46°12'59.9680	10°11'04.1922	555,551	56444,789	14935,732	502,839
Recinzione	1452	46°12'59.8606	10°11'03.5622	554,809	56441,438	14922,237	502,097
muro	1453	46°13'01.3929	10°11'03.9017	556,590	56488,771	14929,397	503,878
muro	1454	46°13'01.0921	10°11'04.0225	557,235	56479,489	14932,009	504,523
Pozzetto	1455	46°13'02.7598	10°11'01.7668	552,938	56530,860	14883,533	500,226
Pozzetto	1456	46°13'02.7544	10°11'01.7785	552,937	56530,697	14883,785	500,225
Pozzetto	1457	46°13'02.7693	10°11'01.7562	552,955	56531,154	14883,305	500,243
Pozzetto	1458	46°13'02.3183	10°11'01.2667	551,822	56517,202	14872,847	499,110
muro	1459	46°13'03.4471	10°11'05.8970	564,965	56552,303	14972,003	512,253
muro	1460	46°13'03.5429	10°11'05.9233	564,946	56555,263	14972,559	512,234
muro	1461	46°13'03.5796	10°11'05.5600	564,114	56556,376	14964,771	511,402
muro	1462	46°13'03.4724	10°11'05.5384	564,219	56553,067	14964,315	511,507
muro	1463	46°13'03.6017	10°11'05.3398	563,563	56557,047	14960,049	510,850
muro	1464	46°13'03.5181	10°11'05.0814	563,135	56554,453	14954,518	510,423
muro	1465	46°13'03.6529	10°11'05.1301	563,095	56558,618	14955,551	510,383
muro	1466	46°13'03.6748	10°11'05.1222	563,053	56559,292	14955,379	510,340
muro	1467	46°13'03.7320	10°11'05.1373	562,864	56561,059	14955,699	510,152
muro	1468	46°13'03.7483	10°11'04.8721	562,585	56561,549	14950,014	509,873
muro	1469	46°13'03.7616	10°11'04.8772	562,701	56561,961	14950,121	509,988

punto Codice	punto Nome	Latitudine	Longitudine	Elev.	Coord. Nord (X)	Coord. Est (Y)	Quota
muro	1470	46°13'04.1262	10°11'04.9817	563,009	56573,224	14952,334	510,297
muro	1471	46°13'04.3097	10°11'05.0314	563,165	56578,892	14953,384	510,453
muro	1472	46°13'04.3120	10°11'05.0203	562,166	56578,962	14953,146	509,454
muro	1473	46°13'04.2179	10°11'05.2810	563,247	56576,071	14958,741	510,535
muro	1474	46°13'04.2175	10°11'05.2988	563,487	56576,058	14959,122	510,775
Spigolo	1475	46°13'04.1489	10°11'05.2733	564,963	56573,941	14958,581	512,250
Spigolo	1476	46°13'04.0931	10°11'05.6641	564,817	56572,239	14966,962	512,105
Spigolo	1477	46°13'03.7544	10°11'05.5669	564,738	56561,773	14964,905	512,026
quota	1478	46°13'03.7729	10°11'05.8428	565,169	56562,359	14970,817	512,457
Spigolo	1479	46°13'04.1821	10°11'05.7042	564,778	56574,988	14967,815	512,065
Recinzione	1480	46°13'04.1073	10°11'06.2436	565,628	56572,708	14979,380	512,916
Spigolo	1481	46°13'04.4281	10°11'05.2487	563,309	56582,558	14958,032	510,597
quota	1482	46°13'03.9535	10°11'04.5872	561,904	56567,870	14943,891	509,191
muro	1483	46°13'04.1009	10°11'04.4403	561,971	56572,413	14940,731	509,259
muro	1484	46°13'04.0870	10°11'04.5367	561,849	56571,989	14942,799	509,137
muro	1485	46°13'04.0395	10°11'04.7407	561,813	56570,532	14947,174	509,100
muro	1486	46°13'04.1015	10°11'04.5173	561,203	56572,435	14942,381	508,491
casotto	1487	46°13'04.1221	10°11'04.5248	561,215	56573,073	14942,541	508,503
Palo Enel	1488	46°13'03.9192	10°11'03.5765	558,761	56566,755	14922,230	506,049
Ciglio Scarpata	1489	46°13'03.2046	10°11'01.6433	554,201	56544,589	14880,852	501,489
Ciglio Scarpata	1490	46°13'02.6248	10°11'01.0170	552,221	56526,652	14867,472	499,509
Ciglio Scarpata	1491	46°13'02.1459	10°11'00.4884	550,677	56511,838	14856,180	497,965
Ciglio Scarpata	1492	46°13'01.8122	10°11'00.1256	549,653	56501,516	14848,429	496,941
Recinzione	1493	46°13'01.8425	10°11'00.1049	549,427	56502,450	14847,982	496,715
Recinzione	1494	46°13'02.3534	10°11'00.1443	549,968	56518,228	14848,788	497,256
Spigolo	1495	46°13'02.3511	10°10'59.7241	549,463	56518,133	14839,782	496,750
muro	1496	46°13'02.3469	10°10'59.7344	549,512	56518,004	14840,003	496,800
muro	1497	46°13'02.6652	10°10'59.8541	549,966	56527,838	14842,544	497,254
muro	1498	46°13'03.2204	10°11'00.0630	550,929	56544,992	14846,980	498,217
muro	1499	46°13'03.6651	10°11'00.2177	551,763	56558,731	14850,262	499,051
muro	1500	46°13'03.7701	10°11'00.2632	551,865	56561,976	14851,227	499,153
muro	1501	46°13'03.8692	10°11'00.3102	551,752	56565,039	14852,228	499,040
stradina	1502	46°13'03.8933	10°11'00.3296	551,337	56565,786	14852,641	498,625
stradina	1503	46°13'03.9816	10°11'00.3469	551,317	56568,512	14853,006	498,605
quota	1504	46°13'03.0775	10°11'00.6988	551,642	56540,616	14860,617	498,930
casotto	1505	46°13'02.2228	10°10'59.8024	549,778	56514,175	14841,470	497,066
casotto	1506	46°13'02.2437	10°10'59.6602	549,673	56514,815	14838,422	496,961
casotto	1507	46°13'02.3388	10°10'59.6953	549,628	56517,752	14839,167	496,916
casotto	1508	46°13'02.3327	10°10'59.8295	549,680	56517,572	14842,044	496,968
quota	1509	46°13'02.0514	10°10'59.9922	549,009	56508,896	14845,550	496,297
muro	1510	46°13'02.2380	10°10'59.6767	548,744	56514,638	14838,776	496,032
muro	1511	46°13'02.0020	10°10'59.5692	548,231	56507,347	14836,489	495,519
muro	1512	46°13'01.6995	10°10'59.4629	547,539	56498,000	14834,233	494,827
muro	1513	46°13'01.4741	10°10'59.3037	546,984	56491,032	14830,838	494,272
muro	1514	46°13'01.7145	10°10'59.4681	547,620	56498,464	14834,345	494,907
muro	1515	46°13'01.7658	10°10'59.4346	547,123	56500,047	14833,621	494,411
muro	1516	46°13'01.8233	10°10'59.3857	546,235	56501,819	14832,570	493,523
quota	1517	46°13'01.6203	10°10'59.0845	545,285	56495,536	14826,130	492,573
quota	1518	46°13'01.3634	10°10'58.2059	543,464	56487,557	14807,317	490,752
Spigolo	1519	46°13'01.0499	10°10'58.2104	543,533	56477,878	14807,437	490,821
Spigolo	1520	46°13'00.7181	10°10'57.0958	542,173	56467,574	14783,574	489,461
Spigolo	1521	46°13'00.7555	10°10'57.2246	542,324	56468,735	14786,332	489,612
quota	1522	46°13'01.9598	10°10'59.4142	546,515	56506,035	14833,169	493,803
quota	1523	46°13'02.4155	10°10'59.6037	547,434	56520,116	14837,196	494,722
quota	1524	46°13'00.7000	10°11'00.4201	548,007	56467,190	14854,827	495,295
muro	1525	46°13'00.5594	10°11'00.3071	547,602	56462,844	14852,414	494,890
muro	1526	46°13'00.5620	10°11'00.3250	547,773	56462,923	14852,799	495,061
Spigolo	1527	46°13'00.8551	10°11'00.0968	548,016	56471,961	14847,886	495,304
Spigolo	1528	46°13'00.9910	10°11'00.2483	548,777	56476,167	14851,121	496,065
muro	1529	46°12'59.7900	10°11'00.4816	547,485	56439,096	14856,214	494,773

<b>punto Codice</b>	<b>punto Nome</b>	<b>Latitudine</b>	<b>Longitudine</b>	<b>Elev.</b>	<b>Coord. Nord (X)</b>	<b>Coord. Est (Y)</b>	<b>Quota</b>
muro	1530	46°12'59.7901	10°11'00.4687	546,555	56439,099	14855,937	493,843
muro	1531	46°12'59.1457	10°11'00.6153	547,319	56419,209	14859,128	494,607
muro	1532	46°12'59.1501	10°11'00.6300	547,305	56419,345	14859,444	494,593
muro	1533	46°12'59.0652	10°11'00.6495	547,274	56416,724	14859,868	494,562
muro	1534	46°12'59.0616	10°11'00.6350	547,250	56416,613	14859,557	494,538
muro	1535	46°12'59.0525	10°11'00.6229	546,232	56416,331	14859,299	493,520
muro	1536	46°12'58.7095	10°11'00.7052	547,200	56405,746	14861,089	494,487
muro	1537	46°12'58.7138	10°11'00.7202	547,218	56405,879	14861,411	494,506
muro	1538	46°12'58.1197	10°11'00.7989	547,341	56387,540	14863,142	494,629
muro	1539	46°12'58.1163	10°11'00.7872	546,207	56387,433	14862,891	493,495
muro	1540	46°12'57.3178	10°11'00.8906	547,440	56362,784	14865,169	494,728
muro	1541	46°12'57.3116	10°11'00.8911	547,181	56362,593	14865,180	494,469
quota	1542	46°12'57.4071	10°11'00.8579	546,761	56365,541	14864,462	494,049
quota	1543	46°12'57.4828	10°11'01.4051	548,090	56367,906	14876,185	495,377
cancello	1544	46°12'57.3348	10°11'01.4668	548,252	56363,340	14877,519	495,539
cancello	1545	46°12'57.3425	10°11'01.6774	548,449	56363,588	14882,032	495,737
muretto	1546	46°12'57.3296	10°11'01.7292	549,028	56363,193	14883,143	496,316
muretto	1547	46°12'57.3037	10°11'01.4489	548,375	56362,379	14877,137	495,663
muretto	1548	46°12'57.2936	10°11'01.2597	547,961	56362,055	14873,082	495,249
quota	1549	46°12'58.5862	10°11'01.6405	549,139	56401,987	14881,145	496,427
quota	1550	46°13'00.3299	10°11'01.2893	549,516	56455,810	14873,484	496,804
quota	1551	46°13'01.7491	10°11'00.9962	550,331	56499,615	14867,094	497,619
Pozzetto	1552	46°13'01.7388	10°11'00.6279	549,956	56499,275	14859,201	497,244
Pozzetto	1553	46°13'01.7282	10°11'00.6147	549,924	56498,948	14858,918	497,212
Pozzetto	1554	46°13'01.7386	10°11'00.5953	549,949	56499,268	14858,501	497,237
Pozzetto	1555	46°13'01.7524	10°11'00.6116	549,979	56499,695	14858,849	497,267
Pozzetto	1556	46°13'02.3344	10°11'01.2852	551,689	56517,701	14873,243	498,977
Pozzetto	1557	46°13'02.3419	10°11'01.2644	551,673	56517,931	14872,797	498,961
Pozzetto	1558	46°13'02.3315	10°11'01.2527	551,648	56517,610	14872,547	498,936
Pozzetto	1559	46°13'02.3211	10°11'01.2726	551,654	56517,290	14872,974	498,942
Palo Enel	1560	46°13'02.2157	10°11'01.1329	551,258	56514,027	14869,987	498,546
Palo Enel	1561	46°13'01.4312	10°11'00.2461	548,868	56489,759	14851,040	496,156
Palo Enel	1562	46°13'01.2009	10°11'00.4862	548,917	56482,659	14856,205	496,205
Spigolo	1563	46°13'01.1077	10°11'00.0328	548,432	56479,757	14846,495	495,720
Palo Enel	1564	46°13'00.6567	10°10'59.4074	546,353	56465,801	14833,125	493,641
Pozzetto	1565	46°13'00.4671	10°10'59.2562	545,697	56459,936	14829,897	492,985
Pozzetto	1566	46°13'00.4556	10°10'59.2420	545,692	56459,580	14829,595	492,980
Pozzetto	1567	46°13'00.4656	10°10'59.2211	545,694	56459,888	14829,145	492,982
Pozzetto	1568	46°13'00.4799	10°10'59.2350	545,707	56460,331	14829,441	492,995
Pozzetto	1569	46°13'00.4673	10°10'59.2562	545,699	56459,945	14829,897	492,987
Palo Enel	1570	46°12'59.9565	10°10'59.0121	544,810	56444,158	14824,705	492,098
Palo Enel	1571	46°12'59.8981	10°10'58.5597	544,087	56442,331	14815,013	491,375
Pozzetto	1572	46°12'59.8286	10°10'58.5371	543,938	56440,183	14814,534	491,226
Pozzetto	1573	46°12'59.8147	10°10'58.5242	543,907	56439,754	14814,259	491,195
Pozzetto	1574	46°12'59.8239	10°10'58.5009	543,902	56440,036	14813,758	491,190
Pozzetto	1575	46°12'59.8396	10°10'58.5161	543,920	56440,521	14814,083	491,208
Palo Enel	1576	46°12'59.1593	10°10'57.7388	541,519	56419,477	14797,474	488,807
Palo Enel	1577	46°12'58.6815	10°10'57.5999	540,783	56404,715	14794,534	488,071
muro	1578	46°12'58.9113	10°10'57.4310	540,711	56411,802	14790,896	487,999
Pozzetto	1579	46°12'58.8586	10°10'57.4907	540,731	56410,178	14792,178	488,019
Pozzetto	1580	46°12'58.8702	10°10'57.4669	540,711	56410,536	14791,669	487,999
Pozzetto	1581	46°12'58.8832	10°10'57.4785	540,751	56410,938	14791,915	488,039
Pozzetto	1582	46°12'58.8754	10°10'57.5006	540,750	56410,699	14792,391	488,038
muro	1583	46°12'58.4864	10°10'57.6154	540,790	56398,692	14794,881	488,078
muro	1584	46°12'57.8690	10°10'57.8767	540,560	56379,645	14800,528	487,848
cancello	1585	46°12'57.7654	10°10'57.8901	540,424	56376,445	14800,823	487,711
cancello	1586	46°12'57.7450	10°10'58.0320	540,626	56375,824	14803,865	487,913
quota	1587	46°12'58.4863	10°10'58.3915	541,644	56398,731	14811,515	488,932
quota	1588	46°12'58.6666	10°11'00.2176	544,888	56404,394	14850,641	492,176
quota	1589	46°12'59.9157	10°10'59.5798	545,166	56442,928	14836,875	492,454



punto Codice	punto Nome	Latitudine	Longitudine	Elev.	Coord. Nord (X)	Coord. Est (Y)	Quota
Spigolo	1590	46°13'00.9703	10°10'59.8736	547,579	56475,508	14843,092	494,867
ciglio strada	1591	46°12'58.9294	10°10'57.4107	540,814	56412,362	14790,458	488,102
muro	1592	46°12'58.9196	10°10'57.4112	540,635	56412,058	14790,470	487,923
muro	1593	46°12'58.7819	10°10'57.2607	540,147	56407,797	14787,256	487,435
muro	1594	46°12'58.0590	10°10'56.4631	538,052	56385,435	14770,216	485,340
muro	1595	46°12'57.9538	10°10'56.5429	537,977	56382,191	14771,934	485,265
muro	1596	46°12'57.8732	10°10'56.5806	538,051	56379,705	14772,748	485,338
muro	1597	46°12'57.7828	10°10'56.6430	538,115	56376,916	14774,091	485,402
muro	1598	46°12'57.8805	10°10'56.2708	537,561	56379,915	14766,107	484,849
muro	1599	46°12'57.8866	10°10'56.3243	537,737	56380,105	14767,254	485,025
muro	1600	46°12'57.8781	10°10'56.3533	537,814	56379,845	14767,874	485,102
ciglio strada	1601	46°12'57.8694	10°10'56.2362	537,504	56379,570	14765,365	484,792
Palo Enel	1602	46°12'57.1599	10°10'55.4953	535,365	56357,624	14749,540	482,653
muro	1603	46°12'57.1784	10°10'55.4965	535,389	56358,193	14749,563	482,677
ciglio strada	1604	46°12'57.1387	10°10'55.4293	535,287	56356,965	14748,126	482,575
Cordolo	1605	46°12'57.1729	10°10'55.4844	535,276	56358,022	14749,304	482,564
Cordolo	1606	46°12'57.1422	10°10'55.4518	535,155	56357,074	14748,608	482,443
Cordolo	1607	46°12'57.1066	10°10'55.4423	535,120	56355,976	14748,408	482,408
Cordolo	1608	46°12'57.0657	10°10'55.4455	535,048	56354,710	14748,478	482,336
Cordolo	1609	46°12'57.0162	10°10'55.4997	535,000	56353,187	14749,645	482,287
Cordolo	1610	46°12'57.0109	10°10'55.5660	535,115	56353,025	14751,066	482,403
muro	1611	46°12'57.0151	10°10'55.6330	535,336	56353,158	14752,503	482,624
muro	1612	46°12'56.9081	10°10'55.7181	535,501	56349,860	14754,334	482,789
cancello	1613	46°12'56.8682	10°10'55.6136	535,139	56348,622	14752,096	482,427
cancello	1614	46°12'56.7674	10°10'55.2930	534,945	56345,493	14745,233	482,233
cancello	1615	46°12'56.7499	10°10'55.2439	534,822	56344,949	14744,182	482,110
muro	1616	46°12'56.6640	10°10'54.9688	533,925	56342,282	14738,293	481,213
muro	1617	46°12'56.5203	10°10'54.7576	533,231	56337,837	14733,776	480,519
muro	1618	46°12'56.2823	10°10'54.4950	532,484	56330,474	14728,166	479,772
ciglio strada	1619	46°12'56.4147	10°10'54.6208	533,101	56334,569	14730,853	480,389
ciglio strada	1620	46°12'56.6278	10°10'54.8504	533,837	56341,160	14735,757	481,125
griglia	1621	46°12'56.7135	10°10'54.9566	533,952	56343,810	14738,027	481,240
griglia	1622	46°12'56.6995	10°10'54.9844	533,960	56343,381	14738,623	481,248
griglia	1623	46°12'56.6748	10°10'54.9600	533,948	56342,615	14738,103	481,235
griglia	1624	46°12'56.6875	10°10'54.9302	533,926	56343,007	14737,464	481,214
ciglio strada	1625	46°12'56.6198	10°10'54.4218	533,309	56340,890	14726,571	480,597
Ciglio Scarpata	1626	46°12'56.6334	10°10'54.3986	533,178	56341,308	14726,072	480,466
Ciglio Scarpata	1627	46°12'56.9221	10°10'54.7205	533,975	56350,240	14732,951	481,263
Ciglio Strada	1628	46°12'56.9018	10°10'54.7407	534,194	56349,615	14733,384	481,482
Ciglio Strada	1629	46°12'56.9399	10°10'54.7801	534,296	56350,794	14734,227	481,584
Ciglio Strada	1630	46°12'57.0355	10°10'54.7658	534,357	56353,745	14733,913	481,645
Ciglio Strada	1631	46°12'57.1336	10°10'54.7267	534,161	56356,772	14733,067	481,449
Ciglio Strada	1632	46°12'57.1626	10°10'54.7029	534,084	56357,666	14732,554	481,372
muro	1633	46°12'57.1301	10°10'54.6800	534,035	56356,661	14732,067	481,323
muro	1634	46°12'57.2128	10°10'54.6384	533,884	56359,212	14731,169	481,172
muro	1635	46°12'57.7395	10°10'54.3359	532,916	56375,457	14724,644	480,204
muro	1636	46°12'57.7481	10°10'54.3681	532,868	56375,725	14725,335	480,156
muro	1637	46°12'57.9545	10°10'54.2863	532,705	56382,094	14723,566	479,993
ciglio strada	1638	46°12'57.9813	10°10'54.4661	532,700	56382,930	14727,417	479,988
ciglio strada	1639	46°12'57.9274	10°10'54.3227	532,706	56381,257	14724,347	479,994
ciglio strada	1640	46°12'57.7043	10°10'54.5809	533,063	56374,384	14729,899	480,351
ciglio strada	1641	46°12'57.5571	10°10'54.6607	533,324	56369,842	14731,622	480,611
ciglio strada	1642	46°12'57.4902	10°10'54.5246	533,373	56367,771	14728,708	480,661
ciglio strada	1643	46°12'57.3212	10°10'54.8136	533,981	56362,567	14734,915	481,269
ciglio strada	1644	46°12'57.2057	10°10'54.6884	534,017	56358,993	14732,240	481,305
ciglio strada	1645	46°12'57.2072	10°10'54.9015	534,529	56359,052	14736,809	481,817
ciglio strada	1646	46°12'57.1786	10°10'54.9831	534,839	56358,174	14738,559	482,126
ciglio strada	1647	46°12'57.1773	10°10'55.0478	535,060	56358,137	14739,946	482,348
ciglio strada	1648	46°12'57.2576	10°10'55.1353	535,312	56360,621	14741,815	482,600
Ciglio Scarpata	1649	46°12'57.2709	10°10'55.1113	535,150	56361,030	14741,300	482,438

<b>punto Codice</b>	<b>punto Nome</b>	<b>Latitudine</b>	<b>Longitudine</b>	<b>Elev.</b>	<b>Coord. Nord (X)</b>	<b>Coord. Est (Y)</b>	<b>Quota</b>
Ciglio Scarpata	1650	46°12'57.9368	10°10'55.8440	537,015	56381,629	14756,953	484,303
Ciglio Strada	1651	46°12'57.9747	10°10'55.9322	537,368	56382,803	14758,843	484,656
Ciglio Strada	1652	46°12'58.8375	10°10'56.8776	540,174	56409,496	14779,039	487,462
Ciglio Scarpata	1653	46°12'58.8537	10°10'56.8549	539,950	56409,994	14778,551	487,238
Ciglio Scarpata	1654	46°12'58.9726	10°10'56.8782	540,033	56413,667	14779,043	487,321
Ciglio Scarpata	1655	46°12'59.0925	10°10'56.7994	539,531	56417,365	14777,345	486,819
Ciglio Scarpata	1656	46°12'59.1965	10°10'56.7230	539,293	56420,571	14775,699	486,581
Ciglio Scarpata	1657	46°12'59.2309	10°10'56.7898	539,588	56421,635	14777,127	486,875
Ciglio Scarpata	1658	46°12'59.3278	10°10'56.7960	539,486	56424,631	14777,252	486,774
Ciglio Scarpata	1659	46°12'59.3801	10°10'56.7939	539,453	56426,243	14777,204	486,741
Ciglio Scarpata	1660	46°12'59.4415	10°10'57.0273	539,957	56428,151	14782,203	487,245
Ciglio Scarpata	1661	46°12'59.4695	10°10'57.2106	540,698	56429,026	14786,129	487,986
Ciglio Scarpata	1662	46°12'59.5402	10°10'57.4518	541,370	56431,221	14791,294	488,658
Ciglio Scarpata	1663	46°12'59.6109	10°10'57.6671	542,118	56433,418	14795,903	489,406
Ciglio Strada	1664	46°12'59.6007	10°10'57.7220	542,539	56433,104	14797,080	489,827
quota	1665	46°12'59.2655	10°10'57.0842	540,139	56422,721	14783,434	487,427
quota	1666	46°12'59.2798	10°10'56.7503	538,967	56423,144	14776,277	486,255
quota	1667	46°12'59.2600	10°10'56.4045	537,081	56422,514	14768,867	484,369
quota	1668	46°12'59.3907	10°10'56.3204	536,936	56426,547	14767,055	484,224
quota	1669	46°12'58.9556	10°10'56.5198	537,071	56413,124	14771,362	484,359
Base Scarpata	1670	46°12'59.0921	10°10'56.5811	537,496	56417,339	14772,664	484,784
Base Scarpata	1671	46°12'58.9681	10°10'56.6444	537,420	56413,515	14774,031	484,708
Base Scarpata	1672	46°12'58.8278	10°10'56.6097	537,143	56409,180	14773,298	484,430
Base Scarpata	1673	46°12'58.4921	10°10'56.2511	536,112	56398,798	14765,639	483,400
muro	1674	46°12'56.8179	10°11'05.9526	560,657	56347,618	14973,707	507,945
muro	1675	46°12'56.9710	10°11'05.9519	560,574	56352,345	14973,680	507,862
muro	1676	46°12'57.2725	10°11'05.9519	560,485	56361,654	14973,657	507,773
muro	1677	46°12'57.4100	10°11'05.9558	560,442	56365,902	14973,728	507,730
muro	1678	46°12'57.6896	10°11'05.9820	560,430	56374,534	14974,269	507,718
muro	1679	46°12'57.9900	10°11'06.0115	560,432	56383,812	14974,878	507,720
traliccio	1680	46°12'57.4857	10°11'06.2012	560,725	56368,252	14978,984	508,013
traliccio	1681	46°12'57.4157	10°11'06.2935	560,928	56366,095	14980,967	508,216
traliccio	1682	46°12'57.3466	10°11'06.2053	560,741	56363,956	14979,083	508,028
Base Scarpata	1683	46°12'57.0332	10°11'06.1809	561,040	56354,279	14978,583	508,327
Base Scarpata	1684	46°12'57.2765	10°11'06.3658	561,181	56361,800	14982,527	508,468
Base Scarpata	1685	46°12'57.6394	10°11'06.7119	561,759	56373,024	14989,917	509,047
Base Scarpata	1686	46°12'57.9671	10°11'07.0477	562,178	56383,162	14997,090	509,466
Ciglio Scarpata	1687	46°12'57.9254	10°11'07.2247	564,577	56381,882	15000,888	511,865
Ciglio Scarpata	1688	46°12'57.4252	10°11'06.6657	562,768	56366,408	14988,943	510,056
ciglio strada	1689	46°12'57.3965	10°11'06.7147	562,890	56365,525	14989,997	510,178
ciglio strada	1690	46°12'57.2494	10°11'06.9087	562,733	56360,993	14994,165	510,021
traliccio	1691	46°12'56.8266	10°11'07.1164	562,456	56347,950	14998,651	509,744
traliccio	1692	46°12'56.9042	10°11'07.0191	562,410	56350,341	14996,558	509,698
traliccio	1693	46°12'56.7750	10°11'07.0081	562,329	56346,351	14996,332	509,617
ciglio strada	1694	46°12'56.7739	10°11'06.3943	561,255	56346,282	14983,177	508,543
ciglio strada	1695	46°12'56.8251	10°11'06.1114	561,154	56347,848	14977,109	508,442
Ciglio Scarpata	1696	46°12'57.0539	10°11'06.2672	561,721	56354,922	14980,431	509,009
Ciglio Scarpata	1697	46°12'56.9721	10°11'06.1895	561,421	56352,394	14978,772	508,709
Ciglio Scarpata	1698	46°12'56.7046	10°11'05.8774	560,338	56344,115	14972,103	507,626
Ciglio Scarpata	1699	46°12'56.2837	10°11'05.4237	559,193	56331,096	14962,410	506,481
Ciglio Scarpata	1700	46°12'55.9093	10°11'05.0446	558,240	56319,515	14954,314	505,527
ciglio strada	1701	46°12'55.8682	10°11'05.0946	558,495	56318,250	14955,390	505,783
ciglio strada	1702	46°12'55.7352	10°11'05.2950	558,388	56314,154	14959,694	505,676
Ciglio Scarpata	1703	46°12'55.2368	10°11'04.3863	556,588	56298,715	14940,257	503,876
Ciglio Scarpata	1704	46°12'54.9666	10°11'04.1178	555,878	56290,359	14934,522	503,166
Base Scarpata	1705	46°12'54.9824	10°11'04.0060	554,885	56290,841	14932,125	502,173
Base Scarpata	1706	46°12'55.4279	10°11'04.4367	555,723	56304,618	14941,322	503,010
Base Scarpata	1707	46°12'55.8997	10°11'04.8881	556,613	56319,210	14950,961	503,901
Base Scarpata	1708	46°12'56.3326	10°11'05.2419	556,914	56332,597	14958,510	504,202
Base Scarpata	1709	46°12'56.7274	10°11'05.5906	557,824	56344,805	14965,955	505,112

<b>punto Codice</b>	<b>punto Nome</b>	<b>Latitudine</b>	<b>Longitudine</b>	<b>Elev.</b>	<b>Coord. Nord (X)</b>	<b>Coord. Est (Y)</b>	<b>Quota</b>
Base Scarpata	1710	46°12'56.7039	10°11'05.6736	558,123	56344,085	14967,735	505,411
Base Scarpata	1711	46°12'56.6098	10°11'05.6273	558,612	56341,175	14966,750	505,900
Base Scarpata	1712	46°12'56.5301	10°11'05.6055	559,185	56338,714	14966,288	506,473
quota	1713	46°12'56.9290	10°11'05.5534	557,357	56351,028	14965,141	504,644
quota	1714	46°12'56.7914	10°11'02.8146	553,014	56346,634	14906,448	500,301
quota	1715	46°12'56.3757	10°11'02.8696	553,150	56333,800	14907,660	500,438
quota	1716	46°12'54.8224	10°11'02.6669	552,560	56285,827	14903,435	499,848
casottino	1717	46°12'54.7535	10°11'02.6533	552,727	56283,701	14903,148	500,015
casottino	1718	46°12'54.6874	10°11'02.6654	552,529	56281,659	14903,413	499,817
ciglio strada	1719	46°12'54.6647	10°11'03.8827	555,364	56281,024	14929,506	502,652
ciglio strada	1720	46°12'54.5257	10°11'04.0754	555,344	56276,742	14933,647	502,632
ciglio strada	1721	46°12'53.7942	10°11'03.3665	553,671	56254,118	14918,508	500,959
ciglio strada	1722	46°12'53.8941	10°11'03.1224	553,576	56257,189	14913,267	500,864
ciglio strada	1723	46°12'53.7414	10°11'02.9726	553,208	56252,467	14910,070	500,496
stradina	1724	46°12'53.7256	10°11'02.8417	552,934	56251,972	14907,264	500,222
stradina	1725	46°12'53.6986	10°11'02.6268	552,266	56251,127	14902,662	499,554
stradina	1726	46°12'53.6922	10°11'02.4278	551,578	56250,919	14898,395	498,866
stradina	1727	46°12'53.6928	10°11'02.1576	550,590	56250,924	14892,605	497,878
stradina	1728	46°12'53.6910	10°11'01.7489	549,426	56250,847	14883,844	496,713
stradina	1729	46°12'53.5985	10°11'01.7574	549,599	56247,991	14884,034	496,887
stradina	1730	46°12'53.5883	10°11'02.1991	550,764	56247,698	14893,502	498,052
stradina	1731	46°12'53.5949	10°11'02.5774	552,116	56247,923	14901,611	499,404
stradina	1732	46°12'53.5700	10°11'02.6611	552,495	56247,158	14903,406	499,783
stradina	1733	46°12'53.5241	10°11'02.7057	552,563	56245,742	14904,365	499,851
ciglio strada	1734	46°12'53.4553	10°11'02.6932	552,391	56243,620	14904,102	499,679
ciglio strada	1735	46°12'53.3002	10°11'02.8795	552,393	56238,839	14908,109	499,681
ciglio strada	1736	46°12'52.8978	10°11'02.4606	551,420	56226,393	14899,159	498,708
ciglio strada	1737	46°12'53.0116	10°11'02.2286	551,231	56229,894	14894,178	498,519
ciglio strada	1738	46°12'52.6121	10°11'01.7726	550,159	56217,535	14884,434	497,447
ciglio strada	1739	46°12'52.2565	10°11'01.3047	549,196	56206,531	14874,434	496,484
ciglio strada	1740	46°12'51.0644	10°10'59.5826	545,473	56169,631	14837,611	492,761
ciglio strada	1741	46°12'51.2281	10°10'59.4318	545,358	56174,677	14834,367	492,646
Ciglio Scarpata	1742	46°12'51.2682	10°10'59.3992	545,246	56175,912	14833,666	492,533
Ciglio Scarpata	1743	46°12'51.0059	10°10'59.6076	545,390	56167,825	14838,151	492,678
Base Scarpata	1744	46°12'50.9553	10°10'59.6349	544,520	56166,265	14838,740	491,808
quota	1745	46°12'50.6367	10°10'59.3579	543,858	56156,412	14832,828	491,146
quota	1746	46°12'49.9464	10°10'58.4999	543,369	56135,053	14814,490	490,657
quota	1747	46°12'49.9292	10°10'58.1221	543,192	56134,501	14806,394	490,480
Pozzetto	1748	46°12'53.1199	10°11'02.6693	549,765	56233,263	14903,616	497,053
Pozzetto	1749	46°12'53.1254	10°11'02.6682	549,761	56233,430	14903,593	497,049
Pozzetto	1750	46°12'53.1070	10°11'02.6781	549,784	56232,865	14903,805	497,072
muro	1751	46°12'53.0552	10°11'02.5814	549,636	56231,259	14901,737	496,924
muro	1752	46°12'52.8843	10°11'02.6316	550,487	56225,985	14902,827	497,775
muro	1753	46°12'52.7129	10°11'02.6760	550,711	56220,694	14903,790	497,999
muro	1754	46°12'52.3626	10°11'02.7827	551,084	56209,884	14906,105	498,372
muro	1755	46°12'52.0367	10°11'02.8685	551,612	56199,827	14907,968	498,900
quota	1756	46°12'52.2073	10°11'03.2722	552,416	56205,115	14916,610	499,704
muro	1757	46°12'55.0476	10°11'06.4085	561,634	56292,982	14983,615	508,922
muro	1758	46°12'54.5345	10°11'06.7738	562,253	56277,159	14991,483	509,541
muro	1759	46°12'54.4048	10°11'06.8782	562,504	56273,160	14993,732	509,792
muro	1760	46°12'54.3589	10°11'06.8396	562,380	56271,739	14992,908	509,668
muro	1761	46°12'54.2940	10°11'06.7454	562,019	56269,730	14990,894	509,306
muro	1762	46°12'54.1965	10°11'06.4173	561,047	56266,703	14983,869	508,335
muro	1763	46°12'54.0625	10°11'05.8488	559,715	56262,535	14971,694	507,003
muro	1764	46°12'53.9896	10°11'05.4965	559,277	56260,266	14964,147	506,565
muro	1765	46°12'53.9565	10°11'05.3496	558,873	56259,236	14961,002	506,161
quota	1766	46°12'53.8135	10°11'05.4504	559,311	56254,827	14963,174	506,599
quota	1767	46°12'53.3671	10°11'05.7156	560,191	56241,057	14968,892	507,479
quota	1768	46°12'52.8855	10°11'06.1730	560,910	56226,210	14978,734	508,197
Ciglio Scarpata	1769	46°12'52.7894	10°11'05.7709	560,304	56223,222	14970,121	507,592

<b>punto Codice</b>	<b>punto Nome</b>	<b>Latitudine</b>	<b>Longitudine</b>	<b>Elev.</b>	<b>Coord. Nord (X)</b>	<b>Coord. Est (Y)</b>	<b>Quota</b>
Ciglio Scarpata	1770	46°12'52.9615	10°11'05.6727	559,744	56228,531	14968,004	507,032
Ciglio Scarpata	1771	46°12'53.1978	10°11'05.5785	559,643	56235,820	14965,967	506,931
Ciglio Scarpata	1772	46°12'53.3328	10°11'05.5253	559,760	56239,988	14964,816	507,048
muro	1773	46°12'53.3223	10°11'05.4607	559,520	56239,661	14963,433	506,808
muro	1774	46°12'53.3295	10°11'05.4828	559,528	56239,884	14963,906	506,816
muro	1775	46°12'53.4385	10°11'05.4049	559,408	56243,244	14962,228	506,696
muro	1776	46°12'53.7217	10°11'05.2825	559,123	56251,983	14959,582	506,411
muro	1777	46°12'53.8206	10°11'05.2472	558,944	56255,034	14958,817	506,232
muro	1778	46°12'53.8831	10°11'05.0566	557,801	56256,953	14954,727	505,089
muro	1779	46°12'53.9127	10°11'04.7393	556,678	56257,851	14947,925	503,966
muro	1780	46°12'53.8938	10°11'04.4766	556,361	56257,253	14942,294	503,648
muro	1781	46°12'53.8517	10°11'04.0425	555,591	56255,932	14932,994	502,879
muro	1782	46°12'53.7904	10°11'03.4567	554,607	56254,005	14920,442	501,895
quota	1783	46°12'53.4899	10°11'04.1833	555,664	56244,766	14936,038	502,952
quota	1784	46°12'52.8105	10°11'05.4416	557,891	56223,856	14963,062	505,179
quota	1785	46°12'52.5805	10°11'04.1425	555,582	56216,685	14935,235	502,869
quota	1786	46°12'52.4205	10°11'03.1861	553,969	56211,694	14914,747	501,257
quota	1787	46°12'53.0977	10°11'03.0800	553,688	56232,599	14912,420	500,975
muro	1788	46°12'52.8736	10°11'02.8987	552,998	56225,669	14908,552	500,286
muro	1789	46°12'52.9215	10°11'02.8816	553,136	56227,146	14908,181	500,424
muro	1790	46°12'53.1246	10°11'02.8147	553,191	56233,415	14906,733	500,479
quota	1791	46°12'52.4356	10°11'02.6169	550,330	56212,130	14902,545	497,618
quota	1792	46°12'54.9765	10°11'03.8310	554,379	56290,648	14928,373	501,666
quota	1793	46°12'54.8410	10°11'02.7416	552,456	56286,407	14905,034	499,744
casottino	1794	46°12'54.7462	10°11'02.6527	552,655	56283,476	14903,135	499,943
quota	1795	46°12'55.3847	10°11'02.6220	552,065	56303,188	14902,429	499,353
quota	1796	46°12'55.7878	10°11'02.6898	552,225	56315,639	14903,850	499,513
casotto	1797	46°12'55.8748	10°11'02.7148	553,179	56318,326	14904,381	500,467
casotto	1798	46°12'56.0535	10°11'02.9001	553,421	56323,855	14908,337	500,709
casotto	1799	46°12'55.8942	10°11'02.9266	553,528	56318,938	14908,919	500,816
muro	1800	46°12'56.3448	10°11'05.9994	560,894	56333,013	14974,746	508,182
muro	1801	46°12'56.2660	10°11'06.0129	560,933	56330,581	14975,041	508,221
muro	1802	46°12'55.8373	10°11'06.1096	561,158	56317,350	14977,147	508,446
muro	1803	46°12'55.4173	10°11'06.2128	561,403	56304,387	14979,392	508,691
muro	1804	46°12'55.2318	10°11'06.2737	561,569	56298,661	14980,712	508,857
quota	1805	46°12'55.2075	10°11'07.3300	563,262	56297,969	15003,353	510,550
quota	1806	46°12'55.6324	10°11'06.3555	561,481	56311,037	14982,432	508,769
ciglio strada	1807	46°12'52.1309	10°11'01.5346	549,444	56202,662	14879,371	496,732
ciglio strada	1808	46°12'52.2526	10°11'01.3008	549,191	56206,409	14874,350	496,478
ciglio strada	1809	46°12'51.9038	10°11'00.7809	548,090	56195,610	14863,232	495,378
ciglio strada	1810	46°12'51.7487	10°11'00.9480	548,260	56190,830	14866,826	495,548
ciglio strada	1811	46°12'51.4208	10°11'00.3647	547,073	56180,676	14854,348	494,361
ciglio strada	1812	46°12'51.5803	10°11'00.1861	546,834	56185,590	14850,507	494,122
ciglio strada	1813	46°12'51.3196	10°10'59.6476	545,753	56177,512	14838,985	493,041
ciglio strada	1814	46°12'51.1477	10°10'59.7797	545,866	56172,214	14841,829	493,154
ciglio strada	1815	46°12'50.8834	10°10'59.1092	544,584	56164,015	14827,479	491,872
ciglio strada	1816	46°12'51.0504	10°10'58.9879	544,374	56169,165	14824,865	491,662
Ciglio Scarpata	1817	46°12'51.0902	10°10'58.9659	544,240	56170,392	14824,391	491,528
Ciglio Scarpata	1818	46°12'50.8331	10°10'59.1789	544,733	56162,468	14828,977	492,021
quota	1819	46°12'50.6639	10°10'59.3588	543,917	56157,251	14832,845	491,205
Ciglio Scarpata	1820	46°12'51.0989	10°10'59.8165	545,590	56170,709	14842,624	492,878
Ciglio Scarpata	1821	46°12'51.4168	10°10'59.7535	545,838	56180,521	14841,247	493,126
Ciglio Scarpata	1822	46°12'51.7538	10°11'00.4097	547,317	56190,960	14855,287	494,605
Ciglio Scarpata	1823	46°12'51.8391	10°11'00.5648	547,536	56193,603	14858,605	494,824
Ciglio Scarpata	1824	46°12'52.1185	10°11'01.0593	548,636	56202,257	14869,183	495,924
Ciglio Scarpata	1825	46°12'52.5666	10°11'01.6664	549,904	56216,123	14882,163	497,192
Ciglio Scarpata	1826	46°12'52.9564	10°11'02.1276	550,978	56228,184	14892,017	498,265
ciglio strada	1827	46°12'52.9731	10°11'02.1857	551,129	56228,703	14893,263	498,417
ciglio strada	1828	46°12'52.8599	10°11'02.4179	551,307	56225,221	14898,247	498,595
quota	1829	46°12'51.5805	10°11'01.4630	548,257	56185,665	14877,877	495,545

punto Codice	punto Nome	Latitudine	Longitudine	Elev.	Coord. Nord (X)	Coord. Est (Y)	Quota
quota	1830	46°12'51.2107	10°11'00.6937	546,555	56174,205	14861,417	493,843
quota	1831	46°12'51.0833	10°11'00.4135	545,797	56170,258	14855,421	493,085
Ciglio Scarpata	1832	46°12'51.0748	10°11'00.1506	545,813	56169,982	14849,785	493,101
Ciglio Scarpata	1833	46°12'50.9602	10°11'00.2099	546,105	56166,447	14851,066	493,393
Ciglio Scarpata	1834	46°12'50.8944	10°11'00.2393	546,191	56164,417	14851,701	493,479
Base Scarpata	1835	46°12'50.8861	10°11'00.1868	545,692	56164,157	14850,575	492,980
Base Scarpata	1836	46°12'50.9646	10°11'00.1272	545,632	56166,577	14849,294	492,920
Base Scarpata	1837	46°12'51.0573	10°11'00.0620	545,625	56169,435	14847,889	492,913
muro	1838	46°12'53.5719	10°11'02.5353	551,934	56247,210	14900,709	499,222
muro	1839	46°12'53.5600	10°11'02.3660	551,515	56246,833	14897,081	498,803
muro	1840	46°12'53.5820	10°11'02.2042	550,906	56247,504	14893,612	498,194
muro	1841	46°12'53.5973	10°11'01.8157	549,810	56247,957	14885,283	497,098
muro	1842	46°12'53.5969	10°11'01.2422	548,304	56247,914	14872,991	495,592
muro	1843	46°12'53.7074	10°11'02.2329	550,977	56251,378	14894,217	498,265
muro	1844	46°12'53.7035	10°11'02.4097	551,591	56251,268	14898,006	498,879
muro	1845	46°12'53.7073	10°11'02.4276	551,741	56251,384	14898,391	499,029
muro	1846	46°12'53.7252	10°11'02.4302	552,174	56251,938	14898,445	499,462
muro	1847	46°12'54.1123	10°11'02.3916	551,999	56263,888	14897,588	499,287
muro	1848	46°12'54.6096	10°11'02.3376	551,843	56279,240	14896,392	499,131
muro	1849	46°12'54.6338	10°11'02.3622	551,878	56279,990	14896,918	499,166
casottino	1850	46°12'54.6631	10°11'02.5060	552,534	56280,903	14899,998	499,822
quota	1851	46°12'54.5574	10°11'02.3285	550,440	56277,628	14896,201	497,728
quota	1852	46°12'54.0250	10°11'02.3849	550,692	56261,193	14897,450	497,980
quota	1853	46°12'53.7192	10°11'02.3532	550,440	56251,748	14896,796	497,728
quota	1854	46°12'53.5476	10°11'02.2793	550,141	56246,445	14895,225	497,429
canale	1855	46°12'34.1610	10°10'22.6598	541,170	55645,801	14047,412	488,458
canale	1856	46°12'34.5716	10°10'22.5344	538,834	55658,472	14044,695	486,122
canale	1857	46°12'34.7332	10°10'22.4842	537,991	55663,459	14043,606	485,279
canale	1858	46°12'35.0219	10°10'22.3817	536,652	55672,369	14041,388	483,940
canale	1859	46°12'35.0073	10°10'22.2891	536,568	55671,914	14039,405	483,856
canale	1860	46°12'34.7183	10°10'22.3896	538,515	55662,994	14041,581	485,803
manuf	1861	46°12'34.7807	10°10'22.3325	538,082	55664,918	14040,351	485,370
manuf	1862	46°12'34.7632	10°10'22.2312	538,117	55664,372	14038,183	485,405
manuf	1863	46°12'34.6465	10°10'22.2638	538,848	55660,772	14038,889	486,136
manuf	1864	46°12'34.6570	10°10'22.3746	538,868	55661,102	14041,264	486,156
muro	1865	46°12'34.6567	10°10'22.3887	538,706	55661,092	14041,566	485,994
muro	1866	46°12'34.6557	10°10'22.3650	538,688	55661,060	14041,058	485,975
muro	1867	46°12'34.5600	10°10'22.4181	539,287	55658,109	14042,203	486,575
muro	1868	46°12'34.5566	10°10'22.3997	539,272	55658,003	14041,808	486,560
muro	1869	46°12'34.5555	10°10'22.3942	539,171	55657,968	14041,692	486,459
muro	1870	46°12'34.3626	10°10'22.4444	540,452	55652,014	14042,781	487,740
muro	1871	46°12'34.3704	10°10'22.4779	540,411	55652,258	14043,498	487,699
canale	1872	46°12'34.3748	10°10'22.4956	540,625	55652,394	14043,877	487,913
canale	1873	46°12'34.1874	10°10'22.5585	541,281	55646,610	14045,239	488,569
muro	1874	46°12'34.1842	10°10'22.5320	541,634	55646,512	14044,672	488,922
muro	1875	46°12'34.1733	10°10'22.5009	541,645	55646,173	14044,006	488,933
muro	1876	46°12'34.1760	10°10'22.3988	540,735	55646,250	14041,816	488,023
muro	1877	46°12'34.1503	10°10'22.2021	540,703	55645,448	14037,601	487,991
muro	1878	46°12'34.6208	10°10'22.0743	537,907	55659,968	14034,828	485,195
muro	1879	46°12'34.6302	10°10'22.2577	537,211	55660,269	14038,760	484,499
Pozzetto	1880	46°12'34.9202	10°10'22.1661	536,509	55669,216	14036,774	483,797
Pozzetto	1881	46°12'34.9172	10°10'22.2105	536,498	55669,127	14037,728	483,785
Pozzetto	1882	46°12'34.8868	10°10'22.2061	536,516	55668,190	14037,636	483,804
Pozzetto	1883	46°12'34.8873	10°10'22.1658	536,519	55668,201	14036,772	483,806
soletta	1884	46°12'35.1051	10°10'22.2596	536,383	55674,933	14038,766	483,671
soletta	1885	46°12'35.1172	10°10'22.3487	536,367	55675,310	14040,676	483,655
soletta	1886	46°12'35.0220	10°10'22.3810	536,630	55672,370	14041,374	483,918
muro	1887	46°12'34.9349	10°10'22.6586	537,120	55669,695	14047,332	484,408
muro	1888	46°12'34.8680	10°10'22.6638	537,453	55667,632	14047,448	484,741
muro	1889	46°12'34.7210	10°10'22.7264	538,122	55663,096	14048,801	485,410

punto Codice	punto Nome	Latitudine	Longitudine	Elev.	Coord. Nord (X)	Coord. Est (Y)	Quota
muro	1890	46°12'34.4872	10°10'22.8008	539,649	55655,879	14050,413	486,937
Recinzione	1891	46°12'34.2467	10°10'22.8981	540,802	55648,458	14052,515	488,090
muretto	1892	46°12'34.3886	10°10'23.0532	540,372	55652,849	14055,829	487,660
muretto	1893	46°12'34.4542	10°10'23.2694	540,194	55654,885	14060,458	487,482
muretto	1894	46°12'34.3880	10°10'23.3396	539,884	55652,843	14061,969	487,172
muro	1895	46°12'34.6263	10°10'23.1585	539,096	55660,193	14058,070	486,384
muro	1896	46°12'34.5095	10°10'23.2838	539,099	55656,594	14060,764	486,387
muro	1897	46°12'34.3904	10°10'23.4093	539,814	55652,922	14063,463	487,101
muro	1898	46°12'34.7318	10°10'24.0315	539,784	55663,493	14076,775	487,071
muro	1899	46°12'34.9309	10°10'23.8439	538,477	55669,633	14072,739	485,765
quota	1900	46°12'35.0162	10°10'24.0687	538,102	55672,279	14077,553	485,390
quota	1901	46°12'34.6850	10°10'24.5297	540,777	55662,075	14087,458	488,065
quota	1902	46°12'35.0495	10°10'25.2502	543,702	55673,364	14102,877	490,990
casotto	1903	46°12'35.1133	10°10'25.2285	543,675	55675,333	14102,408	490,963
casotto	1904	46°12'35.1990	10°10'25.2818	543,625	55677,984	14103,545	490,913
Recinzione	1905	46°12'35.4836	10°10'25.5788	543,395	55686,785	14109,889	490,683
Recinzione	1906	46°12'34.9433	10°10'26.4234	548,548	55670,146	14128,034	495,836
muro	1907	46°12'34.8603	10°10'26.3133	548,766	55667,578	14125,681	496,054
muro	1908	46°12'34.5786	10°10'25.9118	548,168	55658,859	14117,094	495,456
muro	1909	46°12'34.5720	10°10'25.9148	549,025	55658,655	14117,159	496,313
muro	1910	46°12'34.0874	10°10'25.2307	546,838	55643,658	14102,528	494,126
muro	1911	46°12'34.0854	10°10'25.2306	548,049	55643,596	14102,527	495,337
muro	1912	46°12'33.5606	10°10'24.5006	546,876	55627,354	14086,917	494,163
muro	1913	46°12'33.5542	10°10'24.4906	547,955	55627,156	14086,703	495,243
muro	1914	46°12'33.2488	10°10'24.0365	547,261	55617,705	14076,991	494,549
muro	1915	46°12'33.2448	10°10'24.0232	548,340	55617,579	14076,706	495,628
quota	1916	46°12'33.4721	10°10'23.7363	545,198	55624,586	14070,540	492,486
quota	1917	46°12'33.9173	10°10'24.1907	542,909	55638,353	14080,247	490,197
quota	1918	46°12'34.3428	10°10'24.3745	541,367	55651,501	14084,156	488,654
quota	1919	46°12'34.4986	10°10'23.9638	539,391	55656,292	14075,342	486,679
quota	1920	46°12'34.2744	10°10'23.4676	540,111	55649,342	14064,720	487,399
muro	1921	46°12'34.6732	10°10'24.9077	543,916	55661,731	14095,562	491,204
muro	1922	46°12'34.7460	10°10'24.9614	543,648	55663,981	14096,708	490,936
muro	1923	46°12'34.5019	10°10'24.7574	544,314	55656,432	14092,353	491,602
muro	1924	46°12'34.4865	10°10'24.7802	544,206	55655,959	14092,844	491,493
muro	1925	46°12'34.4037	10°10'24.6966	544,088	55653,396	14091,058	491,376
muro	1926	46°12'34.3948	10°10'24.7061	544,075	55653,123	14091,261	491,363
muro	1927	46°12'34.3309	10°10'24.6697	544,168	55651,148	14090,487	491,456
muro	1928	46°12'34.3387	10°10'24.6502	544,165	55651,388	14090,066	491,453
muro	1929	46°12'34.1309	10°10'24.5323	544,321	55644,965	14087,554	491,608
muro	1930	46°12'34.1152	10°10'24.5518	544,377	55644,482	14087,975	491,665
muro	1931	46°12'33.9496	10°10'24.4239	544,753	55639,363	14085,245	492,041
Recinzione	1932	46°12'34.8464	10°10'26.3440	550,159	55667,151	14126,340	497,447
Recinzione	1933	46°12'34.6577	10°10'26.5619	551,866	55661,334	14131,024	499,154
muro	1934	46°12'34.5611	10°10'26.3915	551,959	55658,344	14127,378	499,247
muro	1935	46°12'34.5528	10°10'26.3981	551,936	55658,086	14127,520	499,224
muro	1936	46°12'34.5519	10°10'26.5634	551,935	55658,069	14131,063	499,223
muro	1937	46°12'34.3383	10°10'26.2835	552,891	55651,459	14125,079	500,179
muro	1938	46°12'34.3288	10°10'26.2809	553,933	55651,165	14125,023	501,221
muro	1939	46°12'34.1287	10°10'26.0505	553,271	55644,976	14120,100	500,559
muro	1940	46°12'34.1302	10°10'26.0471	553,899	55645,021	14120,026	501,187
muro	1941	46°12'34.4327	10°10'26.2162	552,645	55654,369	14123,629	499,933
muro	1942	46°12'34.1363	10°10'25.7846	551,999	55645,195	14114,399	499,287
muro	1943	46°12'33.6758	10°10'25.1107	551,193	55630,943	14099,987	498,481
muro	1944	46°12'33.1470	10°10'24.3467	550,806	55614,578	14083,647	498,094
muro	1945	46°12'33.1411	10°10'24.3727	550,823	55614,396	14084,206	498,111
muro	1946	46°12'33.0932	10°10'24.4753	551,097	55612,922	14086,408	498,385
muro	1947	46°12'33.1143	10°10'24.4145	550,688	55613,569	14085,103	497,976
muro	1948	46°12'33.0593	10°10'24.3980	550,840	55611,870	14084,754	498,128
muro	1949	46°12'33.1225	10°10'24.1577	549,554	55613,812	14079,598	496,842

<b>punto Codice</b>	<b>punto Nome</b>	<b>Latitudine</b>	<b>Longitudine</b>	<b>Elev.</b>	<b>Coord. Nord (X)</b>	<b>Coord. Est (Y)</b>	<b>Quota</b>
muro	1950	46°12'33.2309	10°10'24.0531	549,142	55617,152	14077,349	496,429
muro	1951	46°12'33.2206	10°10'24.0518	549,142	55616,833	14077,320	496,430
muro	1952	46°12'33.2239	10°10'24.0217	549,048	55616,935	14076,676	496,336
muro	1953	46°12'33.2247	10°10'23.8681	548,955	55616,952	14073,383	496,243
muro	1954	46°12'33.2252	10°10'23.7027	548,863	55616,959	14069,836	496,151
muro	1955	46°12'33.1514	10°10'23.7678	549,023	55614,683	14071,237	496,311
muro	1956	46°12'32.9476	10°10'24.6325	552,574	55608,435	14089,790	499,862
muro	1957	46°12'32.7897	10°10'24.8759	553,842	55603,572	14095,017	501,130
casottino	1958	46°12'32.7435	10°10'25.1237	554,662	55602,158	14100,334	501,950
casottino	1959	46°12'32.6760	10°10'25.2296	554,854	55600,077	14102,608	502,142
casottino	1960	46°12'32.6823	10°10'25.0493	554,890	55600,263	14098,743	502,178
quota	1961	46°12'33.4620	10°10'25.6824	553,392	55624,371	14112,257	500,680
quota	1962	46°12'34.2976	10°10'27.0352	556,475	55650,238	14141,196	503,763
Recinzione	1963	46°12'34.5752	10°10'26.6615	555,029	55658,792	14133,165	502,317
Recinzione	1964	46°12'34.4516	10°10'26.8167	555,714	55654,984	14136,500	503,001
Recinzione	1965	46°12'34.7670	10°10'27.3111	556,021	55664,746	14147,077	503,309
Recinzione	1966	46°12'35.3494	10°10'28.2992	555,773	55682,780	14168,215	503,061
Recinzione	1967	46°12'35.4501	10°10'28.4741	555,711	55685,898	14171,957	502,999
Recinzione	1968	46°12'35.4727	10°10'28.5172	555,833	55686,598	14172,878	503,121
Recinzione	1969	46°12'35.6259	10°10'28.7420	555,967	55691,338	14177,687	503,255
quota	1970	46°12'35.0818	10°10'28.5950	556,791	55674,531	14174,575	504,079
quota	1971	46°12'35.4598	10°10'29.3245	557,126	55686,239	14190,185	504,413
traliccio	1972	46°12'35.9795	10°10'29.6586	556,362	55702,303	14197,309	503,649
traliccio	1973	46°12'36.1410	10°10'29.7328	555,989	55707,294	14198,887	503,276
traliccio	1974	46°12'36.0995	10°10'29.9196	556,646	55706,023	14202,896	503,934
muro	1975	46°12'36.2976	10°10'30.1524	556,701	55712,150	14207,871	503,989
muro	1976	46°12'36.3237	10°10'30.3368	556,787	55712,965	14211,822	504,075
muro	1977	46°12'35.6682	10°10'30.4111	560,632	55692,730	14213,462	507,919
muro	1978	46°12'35.6857	10°10'30.3771	560,873	55693,269	14212,732	508,161
muro	1979	46°12'35.6879	10°10'30.6020	560,821	55693,347	14217,553	508,109
cancello	1980	46°12'35.6554	10°10'30.3964	560,812	55692,335	14213,147	508,100
cancello	1981	46°12'35.5108	10°10'30.4504	561,421	55687,873	14214,317	508,709
muro	1982	46°12'35.5149	10°10'30.4763	561,616	55687,999	14214,871	508,904
muro	1983	46°12'35.2826	10°10'30.5769	563,122	55680,833	14217,044	510,409
muro	1984	46°12'35.2877	10°10'30.7651	563,358	55681,000	14221,080	510,645
muro	1985	46°12'35.2792	10°10'30.8066	563,507	55680,739	14221,968	510,795
muro	1986	46°12'35.2714	10°10'30.9324	563,784	55680,505	14224,666	511,072
muro	1987	46°12'35.2772	10°10'31.0263	563,692	55680,690	14226,678	510,980
muro	1988	46°12'35.2903	10°10'31.0828	563,695	55681,096	14227,889	510,982
cancello	1989	46°12'35.3022	10°10'31.1271	563,685	55681,465	14228,839	510,973
cancello	1990	46°12'35.2461	10°10'31.1627	563,745	55679,736	14229,605	511,033
muro	1991	46°12'35.0819	10°10'30.6224	564,336	55674,637	14218,035	511,623
muro	1992	46°12'34.9921	10°10'30.6149	564,891	55671,866	14217,880	512,179
muro	1993	46°12'34.9128	10°10'30.5835	565,481	55669,415	14217,214	512,769
muro	1994	46°12'34.9133	10°10'30.5493	565,733	55669,430	14216,481	513,021
muro	1995	46°12'34.5456	10°10'30.2068	566,896	55658,057	14209,165	514,184
muro	1996	46°12'34.0153	10°10'29.6888	568,450	55641,658	14198,101	515,738
muro	1997	46°12'33.6378	10°10'29.2910	569,418	55629,980	14189,600	516,706
muro	1998	46°12'33.4500	10°10'29.0864	569,931	55624,171	14185,228	517,219
muro	1999	46°12'33.1960	10°10'28.8010	570,527	55616,314	14179,129	517,815
muro	2000	46°12'32.9841	10°10'28.5907	571,063	55609,761	14174,636	518,351
muro	2001	46°12'32.7646	10°10'28.3835	571,551	55602,975	14170,209	518,838
muro	2002	46°12'32.6195	10°10'28.2377	571,995	55598,485	14167,095	519,283
muro	2003	46°12'32.4761	10°10'28.1898	572,513	55594,057	14166,080	519,801
muro	2004	46°12'32.3580	10°10'28.0351	571,874	55590,401	14162,772	519,162
muro	2005	46°12'32.3521	10°10'28.0484	571,877	55590,219	14163,056	519,165
quota	2006	46°12'32.3398	10°10'27.3415	569,067	55589,803	14147,904	516,355
Spigolo	2007	46°12'32.2634	10°10'26.3648	566,994	55587,398	14126,973	514,281
Ciglio Scarpata	2008	46°12'32.3130	10°10'26.4215	567,099	55588,930	14128,184	514,387
Ciglio Scarpata	2009	46°12'32.4655	10°10'26.4314	566,561	55593,640	14128,385	513,849

punto Codice	punto Nome	Latitudine	Longitudine	Elev.	Coord. Nord (X)	Coord. Est (Y)	Quota
Ciglio Scarpata	2010	46°12'32.5655	10°10'26.5739	566,415	55596,734	14131,433	513,702
Palo Enel	2011	46°12'32.5845	10°10'26.5621	566,305	55597,322	14131,179	513,593
Ciglio Scarpata	2012	46°12'32.6911	10°10'26.8802	566,335	55600,628	14137,990	513,623
Ciglio Scarpata	2013	46°12'32.8924	10°10'27.3601	565,713	55606,867	14148,263	513,001
Ciglio Scarpata	2014	46°12'33.1375	10°10'27.9410	564,830	55614,464	14160,699	512,118
Ciglio Scarpata	2015	46°12'33.2026	10°10'28.0896	564,960	55616,481	14163,878	512,248
Base Scarpata	2016	46°12'33.2495	10°10'28.0257	563,578	55617,928	14162,505	510,866
Base Scarpata	2017	46°12'33.0296	10°10'27.4437	563,136	55611,109	14150,045	510,424
Base Scarpata	2018	46°12'32.7804	10°10'26.9431	564,339	55603,389	14139,332	511,627
Base Scarpata	2019	46°12'32.5702	10°10'26.4627	564,669	55596,874	14129,049	511,957
Base Scarpata	2020	46°12'32.4540	10°10'26.3171	565,115	55593,280	14125,937	512,403
Base Scarpata	2021	46°12'32.3762	10°10'26.3405	565,876	55590,878	14126,444	513,164
quota	2022	46°12'32.6432	10°10'25.9719	560,765	55599,103	14118,522	508,053
muro	2023	46°12'32.6716	10°10'25.2270	556,607	55599,944	14102,552	503,895
muro	2024	46°12'32.6633	10°10'25.2393	556,616	55599,687	14102,816	503,904
muro	2025	46°12'33.3335	10°10'26.1407	557,549	55620,425	14122,090	504,837
muro	2026	46°12'33.3266	10°10'26.1506	557,559	55620,212	14122,303	504,847
muro	2027	46°12'33.7510	10°10'26.7574	558,431	55633,348	14135,280	505,719
muro	2028	46°12'33.7567	10°10'26.7445	558,412	55633,524	14135,004	505,700
muro	2029	46°12'34.0929	10°10'27.2146	558,740	55643,928	14145,057	506,027
baracca	2030	46°12'34.0580	10°10'27.2609	558,766	55642,854	14146,051	506,053
baracca	2031	46°12'33.9865	10°10'27.3399	558,974	55640,648	14147,750	506,262
baracca	2032	46°12'34.0354	10°10'27.4421	558,525	55642,165	14149,938	505,812
quota	2033	46°12'33.7184	10°10'27.6315	560,377	55632,386	14154,021	507,665
quota	2034	46°12'34.3034	10°10'28.7555	560,822	55650,505	14178,071	508,110
muro	2035	46°12'34.5948	10°10'28.3359	559,287	55659,482	14169,055	506,574
muro	2036	46°12'34.5845	10°10'28.3496	559,282	55659,166	14169,350	506,570
muro	2037	46°12'35.0519	10°10'29.0331	559,621	55673,632	14183,968	506,909
muro	2038	46°12'35.0596	10°10'29.0163	559,645	55673,867	14183,608	506,933
muro	2039	46°12'35.4213	10°10'29.5538	559,980	55685,062	14195,104	507,268
muro	2040	46°12'35.4111	10°10'29.5714	559,988	55684,750	14195,482	507,276
muro	2041	46°12'35.5145	10°10'29.7179	558,636	55687,949	14198,614	505,924
muro	2042	46°12'35.5248	10°10'29.6970	558,638	55688,265	14198,166	505,926
quota	2043	46°12'35.5815	10°10'29.9553	558,544	55690,029	14203,699	505,832
muro	2044	46°12'35.3525	10°10'29.7663	560,390	55682,950	14199,663	507,678
muro	2045	46°12'35.3652	10°10'29.7517	560,405	55683,341	14199,349	507,693
muro	2046	46°12'35.5719	10°10'30.1450	560,717	55689,742	14207,765	508,005
muro	2047	46°12'35.5596	10°10'30.1576	560,711	55689,364	14208,036	507,999
muro	2048	46°12'35.6280	10°10'30.2596	560,823	55691,483	14210,218	508,111
muro	2049	46°12'35.6208	10°10'30.2711	560,877	55691,258	14210,466	508,164
muro	2050	46°12'33.5936	10°10'29.4443	570,276	55628,624	14192,891	517,564
muro	2051	46°12'33.7696	10°10'29.6436	569,874	55634,070	14197,150	517,162
Palo Enel	2052	46°12'33.7613	10°10'29.6644	569,822	55633,813	14197,596	517,109
muro	2053	46°12'34.0933	10°10'29.9651	569,134	55644,080	14204,016	516,422
muro	2054	46°12'34.3866	10°10'30.2312	568,256	55653,149	14209,700	515,544
muro	2055	46°12'34.5450	10°10'30.3813	567,907	55658,048	14212,907	515,195
muro	2056	46°12'34.6606	10°10'30.4907	567,687	55661,624	14215,242	514,975
muro	2057	46°12'34.7404	10°10'30.5636	567,364	55664,089	14216,800	514,652
muro	2058	46°12'34.7615	10°10'30.5906	567,599	55664,744	14217,376	514,887
muro	2059	46°12'34.8022	10°10'30.6419	567,584	55666,002	14218,474	514,872
muro	2060	46°12'34.8257	10°10'30.6964	567,624	55666,731	14219,640	514,912
muro	2061	46°12'34.8251	10°10'30.7395	567,708	55666,715	14220,564	514,996
muro	2062	46°12'34.8097	10°10'30.7823	567,948	55666,243	14221,482	515,236
muro	2063	46°12'34.6810	10°10'30.8733	568,706	55662,273	14223,442	515,994
muro	2064	46°12'34.5905	10°10'30.9393	569,218	55659,481	14224,863	516,505
4 tombini	2065	46°12'34.7383	10°10'30.7525	568,385	55664,035	14220,848	515,673
4 tombini	2066	46°12'34.6802	10°10'30.8198	568,426	55662,245	14222,296	515,714
4 tombini	2067	46°12'34.6341	10°10'30.7376	568,392	55660,817	14220,536	515,680
4 tombini	2068	46°12'34.6892	10°10'30.6714	568,340	55662,515	14219,114	515,628
Spigolo Fabbricata	2069	46°12'34.2852	10°10'31.1710	571,028	55650,067	14229,852	518,316



punto Codice	punto Nome	Latitudine	Longitudine	Elev.	Coord. Nord (X)	Coord. Est (Y)	Quota
Spigolo	2070	46°12'34.3575	10°10'31.1182	570,108	55652,296	14228,716	517,396
muro	2071	46°12'34.5694	10°10'31.1571	568,465	55658,841	14229,535	515,753
muro	2072	46°12'34.4401	10°10'31.2734	569,498	55654,855	14232,036	516,786
muro	2073	46°12'34.2697	10°10'31.3901	570,815	55649,598	14234,552	518,102
muro	2074	46°12'34.0026	10°10'31.5522	572,701	55641,362	14238,045	519,989
muro	2075	46°12'33.9504	10°10'31.3844	572,788	55639,740	14234,452	520,076
Spigolo	2076	46°12'34.1333	10°10'31.2853	571,950	55645,381	14232,315	519,238
acquedotto	2077	46°12'34.5893	10°10'31.1535	569,211	55659,454	14229,456	516,499
acquedotto	2078	46°12'34.5919	10°10'31.1650	569,207	55659,535	14229,702	516,495
acquedotto	2079	46°12'34.8771	10°10'31.0008	568,350	55668,334	14226,162	515,637
acquedotto	2080	46°12'34.8703	10°10'30.9838	568,351	55668,124	14225,798	515,639
acquedotto	2081	46°12'35.0211	10°10'30.8993	567,906	55672,776	14223,974	515,194
acquedotto	2082	46°12'35.0161	10°10'30.9201	567,860	55672,622	14224,421	515,148
acquedotto	2083	46°12'35.0384	10°10'30.9531	567,985	55673,312	14225,128	515,273
acquedotto	2084	46°12'35.0312	10°10'30.9756	567,985	55673,091	14225,610	515,273
acquedotto	2085	46°12'35.0693	10°10'30.9372	567,981	55674,264	14224,783	515,269
acquedotto	2086	46°12'35.0653	10°10'30.9603	568,006	55674,144	14225,279	515,294
acquedotto	2087	46°12'35.2639	10°10'31.5668	568,036	55680,305	14238,267	515,324
acquedotto	2088	46°12'35.2490	10°10'31.5599	568,064	55679,846	14238,119	515,352
acquedotto	2089	46°12'35.2385	10°10'31.5844	568,035	55679,523	14238,644	515,323
acquedotto	2090	46°12'35.2314	10°10'31.5748	568,050	55679,302	14238,439	515,338
acquedotto	2091	46°12'35.2216	10°10'31.6123	567,848	55679,001	14239,245	515,135
acquedotto	2092	46°12'35.2301	10°10'31.6101	567,877	55679,265	14239,196	515,165
acquedotto	2093	46°12'35.2260	10°10'31.6658	567,444	55679,142	14240,391	514,732
acquedotto	2094	46°12'35.2160	10°10'31.6599	567,428	55678,832	14240,266	514,716
sfiatatoio	2095	46°12'34.9557	10°10'31.2392	568,151	55670,773	14231,267	515,439
sfiatatoio	2096	46°12'34.9231	10°10'31.3929	568,157	55669,773	14234,563	515,445
sfiatatoio	2097	46°12'34.9002	10°10'31.5983	568,176	55669,076	14238,969	515,464
Palo Enel	2098	46°12'35.1027	10°10'31.0031	567,955	55675,301	14226,194	515,243
quota	2099	46°12'34.2936	10°10'27.0730	556,516	55650,117	14142,007	503,804
quota	2100	46°12'33.6441	10°10'25.6798	552,890	55629,994	14112,188	500,177
stradina	2101	46°12'33.1510	10°10'23.3680	547,962	55614,650	14062,669	495,250
stradina	2102	46°12'33.1506	10°10'23.4488	548,428	55614,644	14064,400	495,716
stradina	2103	46°12'33.1604	10°10'23.5187	548,725	55614,950	14065,898	496,013
stradina	2104	46°12'33.1956	10°10'23.6256	548,669	55616,040	14068,187	495,956
stradina	2105	46°12'33.2115	10°10'23.7745	548,902	55616,539	14071,377	496,189
stradina	2106	46°12'33.2115	10°10'23.9216	549,024	55616,548	14074,531	496,312
stradina	2107	46°12'33.1722	10°10'23.9054	549,055	55615,332	14074,186	496,343
stradina	2108	46°12'33.1651	10°10'23.7725	548,946	55615,107	14071,338	496,234
stradina	2109	46°12'33.1307	10°10'23.5931	548,853	55614,036	14067,494	496,141
stradina	2110	46°12'33.0950	10°10'23.5100	548,778	55612,928	14065,716	496,066
stradina	2111	46°12'33.0393	10°10'23.4778	548,867	55611,208	14065,030	496,155
stradina	2112	46°12'32.9829	10°10'23.5022	549,281	55609,468	14065,556	496,569
griglia	2113	46°12'32.7742	10°10'23.8106	550,865	55603,040	14072,182	498,153
griglia	2114	46°12'32.8049	10°10'23.7991	550,790	55603,986	14071,933	498,078
Ciglio Scarpata	2115	46°12'32.2243	10°10'20.9850	553,322	55585,917	14011,651	500,610
Ciglio Scarpata	2116	46°12'32.0693	10°10'20.3714	552,896	55581,101	13998,510	500,184
muro	2117	46°12'31.9945	10°10'20.4405	553,200	55578,796	13999,997	500,488
muro	2118	46°12'32.0966	10°10'20.8213	553,473	55581,968	14008,151	500,761
Ciglio Scarpata	2119	46°12'32.4538	10°10'21.9984	552,698	55593,056	14033,359	499,986
muro	2120	46°12'33.1730	10°10'22.5394	548,600	55615,290	14044,903	495,887
muro	2121	46°12'33.1346	10°10'22.2312	548,976	55614,089	14038,300	496,264
muro	2122	46°12'33.1289	10°10'22.0796	548,471	55613,905	14035,051	495,758
quota	2123	46°12'32.8844	10°10'21.7272	550,147	55606,336	14027,514	497,435
quota	2124	46°12'32.6679	10°10'20.8071	550,220	55599,605	14007,806	497,507
canale	2125	46°12'33.7996	10°10'22.7640	543,865	55634,648	14049,672	491,153
canale	2126	46°12'33.7840	10°10'22.7046	543,896	55634,163	14048,401	491,184
canale	2127	46°12'33.7367	10°10'22.7182	544,009	55632,702	14048,696	491,297
canale	2128	46°12'33.7450	10°10'22.7834	544,031	55632,963	14050,093	491,318
fondo canale	2129	46°12'33.7302	10°10'22.7603	543,122	55632,503	14049,599	490,410

<b>punto Codice</b>	<b>punto Nome</b>	<b>Latitudine</b>	<b>Longitudine</b>	<b>Elev.</b>	<b>Coord. Nord (X)</b>	<b>Coord. Est (Y)</b>	<b>Quota</b>
quota	2130	46°12'33.4318	10°10'21.7924	544,986	55623,243	14028,872	492,274
quota	2131	46°12'33.1936	10°10'20.7990	544,961	55615,836	14007,594	492,249
muro	2132	46°12'33.2248	10°10'20.3877	544,890	55616,780	13998,775	492,178
muro	2133	46°12'33.1189	10°10'19.8616	544,996	55613,483	13987,505	492,283
quota	2134	46°12'32.9807	10°10'19.8506	546,121	55609,216	13987,278	493,409
Ciglio Scarpata	2135	46°12'33.6775	10°10'20.3917	542,774	55630,757	13998,829	490,062
Ciglio Scarpata	2136	46°12'33.6761	10°10'20.2970	542,715	55630,711	13996,798	490,003
Ciglio Scarpata	2137	46°12'33.7072	10°10'21.0872	543,302	55631,711	14013,736	490,590
Ciglio Scarpata	2138	46°12'33.7329	10°10'21.9816	544,558	55632,548	14032,906	491,846
Ciglio Scarpata	2139	46°12'33.7787	10°10'22.2842	544,247	55633,978	14039,389	491,535
traliccio	2140	46°12'32.0902	10°10'08.3378	532,985	55581,148	13740,548	480,273
traliccio	2141	46°12'32.1317	10°10'08.4517	532,886	55582,437	13742,987	480,174
traliccio	2142	46°12'32.0108	10°10'08.4990	532,742	55578,706	13744,009	480,030
traliccio	2143	46°12'31.4038	10°10'08.9744	536,169	55559,986	13754,244	483,457
traliccio	2144	46°12'31.3285	10°10'09.0290	536,479	55557,665	13755,420	483,767
traliccio	2145	46°12'31.3654	10°10'08.8561	536,091	55558,795	13751,710	483,379
muro	2146	46°12'31.4580	10°10'08.7653	535,730	55561,649	13749,757	483,018
muro	2147	46°12'30.8761	10°10'07.6975	535,915	55543,631	13726,908	483,203
quota	2148	46°12'31.6388	10°10'06.9756	534,025	55567,143	13711,379	481,313
casotto	2149	46°12'31.8060	10°10'05.9261	535,661	55572,255	13688,870	482,949
casotto	2150	46°12'31.7593	10°10'05.7768	535,594	55570,805	13685,673	482,882
casotto	2151	46°12'31.6611	10°10'05.8108	535,408	55567,775	13686,408	482,696
casotto	2152	46°12'31.7039	10°10'06.0077	535,397	55569,106	13690,626	482,685
stradina	2153	46°12'31.6777	10°10'05.5168	534,882	55568,273	13680,105	482,170
stradina	2154	46°12'31.5885	10°10'05.2265	534,864	55565,505	13673,888	482,152
stradina	2155	46°12'31.5385	10°10'04.9187	534,733	55563,945	13667,292	482,021
stradina	2156	46°12'31.4824	10°10'04.4086	534,491	55562,191	13656,361	481,778
stradina	2157	46°12'31.5389	10°10'04.3892	534,457	55563,933	13655,941	481,745
stradina	2158	46°12'31.5987	10°10'04.9204	534,759	55565,804	13667,326	482,047
stradina	2159	46°12'31.6516	10°10'05.1863	534,853	55567,452	13673,023	482,140
stradina	2160	46°12'31.7469	10°10'05.5058	534,932	55570,409	13679,863	482,220
muro	2161	46°12'31.7873	10°10'05.5804	535,011	55571,661	13681,461	482,299
muro	2162	46°12'31.9408	10°10'06.0611	534,643	55576,425	13691,753	481,931
muro	2163	46°12'32.0075	10°10'06.2210	534,495	55578,491	13695,176	481,783
muro	2164	46°12'32.0244	10°10'06.2221	534,627	55579,012	13695,199	481,915
muro	2165	46°12'32.0436	10°10'06.1997	534,820	55579,606	13694,718	482,108
muro	2166	46°12'32.0610	10°10'06.1665	534,964	55580,140	13694,004	482,252
muro	2167	46°12'32.0819	10°10'06.3658	534,469	55580,795	13698,276	481,757
muro	2168	46°12'32.1411	10°10'06.6583	533,742	55582,637	13704,542	481,030
muro	2169	46°12'32.2171	10°10'06.9332	532,977	55584,998	13710,430	480,265
muro	2170	46°12'32.1210	10°10'07.0071	533,032	55582,035	13712,020	480,320
muro	2171	46°12'32.0749	10°10'06.8710	533,382	55580,603	13709,106	480,670
Pozzetto	2172	46°12'32.0251	10°10'06.8298	533,757	55579,066	13708,226	481,045
Pozzetto	2173	46°12'32.0092	10°10'06.8239	533,753	55578,575	13708,100	481,041
Pozzetto	2174	46°12'32.0039	10°10'06.8506	533,727	55578,410	13708,674	481,015
Pozzetto	2175	46°12'32.0192	10°10'06.8573	533,745	55578,883	13708,817	481,033
Pozzetto	2176	46°12'31.9016	10°10'06.9109	533,907	55575,256	13709,974	481,195
Pozzetto	2177	46°12'31.8935	10°10'06.8896	533,910	55575,003	13709,518	481,198
Pozzetto	2178	46°12'31.5459	10°10'04.9817	534,742	55564,177	13668,643	482,029
Pozzetto	2179	46°12'31.5595	10°10'04.9807	534,738	55564,597	13668,621	482,026
Pozzetto	2180	46°12'31.5633	10°10'05.0000	534,757	55564,717	13669,034	482,045
Pozzetto	2181	46°12'31.5470	10°10'05.0046	534,750	55564,214	13669,134	482,038
Pozzetto	2182	46°12'31.5177	10°10'05.0131	534,658	55563,307	13669,318	481,946
Pozzetto	2183	46°12'31.5020	10°10'05.0206	534,655	55562,823	13669,479	481,943
Pozzetto	2184	46°12'31.4917	10°10'05.0003	534,659	55562,505	13669,045	481,947
Pozzetto	2185	46°12'31.5076	10°10'04.9897	534,664	55562,995	13668,818	481,952
Pozzetto	2186	46°12'31.5038	10°10'04.8532	534,745	55562,871	13665,892	482,033
Pozzetto	2187	46°12'31.5122	10°10'04.8436	534,739	55563,131	13665,686	482,027
Pozzetto	2188	46°12'31.5216	10°10'04.8552	534,764	55563,420	13665,933	482,052
Pozzetto	2189	46°12'31.5093	10°10'04.8621	534,751	55563,042	13666,081	482,039

<b>punto Codice</b>	<b>punto Nome</b>	<b>Latitudine</b>	<b>Longitudine</b>	<b>Elev.</b>	<b>Coord. Nord (X)</b>	<b>Coord. Est (Y)</b>	<b>Quota</b>
quota	2190	46°12'31.1504	10°10'05.1779	534,457	55551,976	13672,877	481,745
quota	2191	46°12'30.3386	10°10'05.9120	535,092	55526,945	13688,670	482,380
quota	2192	46°12'29.5269	10°10'06.6480	537,237	55501,920	13704,506	484,524
quota	2193	46°12'28.4278	10°10'06.2391	539,070	55467,963	13695,818	486,358
quota	2194	46°12'29.6838	10°10'05.0765	534,993	55506,687	13670,807	482,281
quota	2195	46°12'31.0867	10°10'03.8184	533,961	55549,943	13643,738	481,249
stradina	2196	46°12'31.3192	10°10'03.6480	534,044	55557,113	13640,068	481,332
stradina	2197	46°12'31.3857	10°10'03.6037	533,897	55559,163	13639,114	481,185
stradina	2198	46°12'31.4813	10°10'04.0023	534,268	55562,134	13647,653	481,556
stradina	2199	46°12'31.4254	10°10'04.0262	534,309	55560,411	13648,169	481,597
stradina	2200	46°12'31.4802	10°10'04.3793	534,521	55562,120	13655,734	481,809
stradina	2201	46°12'31.5443	10°10'04.3858	534,515	55564,099	13655,870	481,803
muro	2202	46°12'31.6124	10°10'04.9799	534,847	55566,231	13668,600	482,135
muro	2203	46°12'31.6492	10°10'05.1309	535,025	55567,375	13671,834	482,313
muro	2204	46°12'31.7233	10°10'05.3868	535,107	55569,675	13677,314	482,395
punto quotato c	019609	46°11'29.2012	10°07'01.1603	506,971	53631,448	9731,283	454,145
punto quotato c	019802	46°12'36.6465	10°08'45.4423	470,829	55718,010	11963,268	418,003
punto quotato c	g1	46°11'13.1314	10°07'11.7698	451,393	53135,643	9959,620	398,568
punto quotato c	g2	46°11'13.0352	10°07'11.7625	451,296	53132,673	9959,467	398,471
punto quotato c	g3	46°11'13.9242	10°07'12.3485	452,352	53160,142	9971,988	399,527
punto quotato c	g4	46°11'13.6524	10°07'12.7574	451,510	53151,766	9980,771	398,685
punto quotato c	g5	46°11'13.3574	10°07'13.2014	450,596	53142,672	9990,308	397,771
punto quotato c	g6	46°11'13.3861	10°07'11.8609	452,151	53143,512	9961,560	399,326
punto quotato c	g7	46°11'13.0317	10°07'12.3156	450,936	53132,586	9971,329	398,111
punto quotato c	g8	46°11'12.9723	10°07'12.7592	450,178	53130,766	9980,846	397,353
punto quotato c	g9	46°11'13.5485	10°07'11.2801	452,890	53148,506	9949,095	400,065
punto quotato c	g10	46°11'13.4815	10°07'11.2396	452,874	53146,433	9948,231	400,049
punto quotato c	g11	46°11'13.5564	10°07'13.7715	450,088	53148,839	10002,523	397,263
punto quotato c	g12	46°11'13.8412	10°07'13.9473	450,114	53157,637	10006,278	397,289
punto quotato c	g13	46°11'14.5576	10°07'13.2452	451,813	53179,733	9991,185	398,988
punto quotato c	g14	46°11'14.1794	10°07'12.8043	451,913	53168,040	9981,750	399,088
punto quotato c	g15	46°11'13.8448	10°07'13.3238	450,933	53157,725	9992,909	398,108
punto quotato c	g16	46°11'14.2388	10°07'13.7473	450,732	53169,908	10001,970	397,907
punto quotato c	g17	46°11'14.8187	10°07'12.8897	453,022	53187,783	9983,548	400,196
punto quotato c	g18	46°11'14.5611	10°07'12.2433	454,318	53179,804	9969,700	401,493
punto quotato c	g19	46°11'13.7296	10°07'15.0268	448,536	53154,231	10029,435	395,710
punto quotato c	g20	46°11'13.6938	10°07'14.9607	448,577	53153,125	10028,020	395,752
punto quotato c	g21	46°11'14.0496	10°07'14.6074	449,427	53164,097	10020,425	396,602
punto quotato c	g22	46°11'14.0109	10°07'14.5568	449,709	53162,899	10019,342	396,883
punto quotato c	g23	46°11'14.3751	10°07'14.2194	450,149	53174,134	10012,087	397,324
punto quotato c	g24	46°11'14.3576	10°07'14.1387	450,362	53173,590	10010,356	397,536
punto quotato c	g25	46°11'14.6155	10°07'13.9696	451,104	53181,547	10006,718	398,279
punto quotato c	g26	46°11'14.5786	10°07'13.8562	451,069	53180,403	10004,287	398,244
punto quotato c	g27	46°11'14.6443	10°07'13.8279	451,236	53182,431	10003,676	398,411
punto quotato c	g28	46°11'14.6758	10°07'13.9824	451,260	53183,410	10006,988	398,435
punto quotato c	g29	46°11'14.8501	10°07'14.0876	451,349	53188,794	10009,235	398,524
punto quotato c	g30	46°11'14.9370	10°07'14.1187	451,398	53191,479	10009,898	398,573
punto quotato c	g31	46°11'14.9833	10°07'14.0792	451,466	53192,906	10009,048	398,641
punto quotato c	g32	46°11'14.7470	10°07'14.0828	451,276	53185,611	10009,138	398,450
punto quotato c	g33	46°11'14.8330	10°07'14.2075	451,244	53188,271	10011,808	398,418
punto quotato c	g34	46°11'14.8891	10°07'14.2455	451,256	53190,005	10012,619	398,431
punto quotato c	g35	46°11'14.9671	10°07'14.1930	451,513	53192,413	10011,490	398,688
punto quotato c	g36	46°11'15.2493	10°07'13.8707	452,304	53201,112	10004,563	399,479
punto quotato c	g37	46°11'15.2309	10°07'13.7986	452,484	53200,543	10003,019	399,659
punto quotato c	g38	46°11'15.5289	10°07'13.5584	453,222	53209,735	9997,851	400,397
punto quotato c	g39	46°11'15.5295	10°07'13.4675	453,513	53209,750	9995,902	400,688
punto quotato c	g40	46°11'14.8889	10°07'14.3460	451,331	53190,002	10014,775	398,506
punto quotato c	g41	46°11'15.0834	10°07'14.6574	451,378	53196,020	10021,444	398,553
punto quotato c	g42	46°11'15.2846	10°07'14.9795	451,426	53202,243	10028,339	398,601
punto quotato c	g43	46°11'14.8514	10°07'14.3896	451,044	53188,846	10015,712	398,218

punto Codice	punto Nome	Latitudine	Longitudine	Elev.	Coord. Nord (X)	Coord. Est (Y)	Quota
punto quotato c	g44	46°11'14.9736	10°07'14.6199	450,831	53192,628	10020,644	398,005
punto quotato c	g45	46°11'15.1077	10°07'14.8383	450,855	53196,777	10025,320	398,029
punto quotato c	g46	46°11'15.2310	10°07'14.9668	451,275	53200,587	10028,070	398,449
punto quotato c	g47	46°11'15.0060	10°07'15.0436	450,656	53193,644	10029,729	397,831
punto quotato c	g48	46°11'14.5697	10°07'15.1926	449,457	53180,177	10032,946	396,632
punto quotato c	g49	46°11'14.8718	10°07'14.7226	450,509	53189,487	10022,852	397,684
punto quotato c	g50	46°11'14.3567	10°07'14.5861	449,673	53173,578	10019,951	396,848
punto quotato c	g51	46°11'15.5003	10°07'15.6352	450,517	53208,926	10042,390	397,692
punto quotato c	g52	46°11'15.1415	10°07'15.5262	449,987	53197,846	10040,071	397,162
punto quotato c	g53	46°11'14.0224	10°07'15.2386	448,660	53163,281	10033,961	395,835
punto quotato c	g54	46°11'14.0398	10°07'14.8930	449,109	53163,805	10026,550	396,284
punto quotato c	g55	46°11'14.7593	10°07'15.8931	449,026	53186,055	10047,959	396,201
punto quotato c	g56	46°11'14.4004	10°07'15.5699	448,891	53174,962	10041,047	396,066
punto quotato c	g57	46°11'13.0960	10°07'13.4144	449,746	53134,611	9994,890	396,921
punto quotato c	g58	46°11'12.4946	10°07'11.9841	450,644	53115,987	9964,248	397,819
punto quotato c	g59	46°11'12.3047	10°07'11.8311	450,475	53110,119	9960,977	397,650
punto quotato c	g60	46°11'12.4708	10°07'10.8787	451,784	53115,214	9940,543	398,959
punto quotato c	g61	46°11'13.0160	10°07'11.3061	452,281	53132,063	9949,681	399,456
punto quotato c	g62	46°11'11.9569	10°07'11.0585	450,648	53099,355	9944,427	397,823
punto quotato c	g63	46°11'12.0689	10°07'11.6192	450,264	53102,832	9956,445	397,438
punto quotato c	g64	46°11'11.7551	10°07'10.9439	450,583	53093,118	9941,980	397,758
punto quotato c	g65	46°11'15.8638	10°07'15.9213	450,552	53220,160	10048,506	397,727
punto quotato c	g66	46°11'15.6992	10°07'16.2093	450,059	53215,088	10054,691	397,234
punto quotato c	g67	46°11'15.6676	10°07'16.7156	449,490	53214,132	10065,549	396,665
punto quotato c	g68	46°11'15.3534	10°07'16.6960	448,791	53204,430	10065,147	395,966
punto quotato c	g69	46°11'15.0592	10°07'17.2201	448,245	53195,365	10076,401	395,420
punto quotato c	g70	46°11'15.5578	10°07'17.0203	448,791	53210,754	10072,091	395,966
punto quotato c	g71	46°11'16.5088	10°07'16.1742	450,639	53240,087	10053,897	397,813
punto quotato c	g72	46°11'15.9795	10°07'15.5785	451,299	53223,720	10041,150	398,473
punto quotato c	g73	46°11'16.2057	10°07'15.8293	451,021	53230,714	10046,515	398,196
punto quotato c	g74	46°11'16.3614	10°07'16.0014	450,831	53235,527	10050,198	398,005
punto quotato c	g75	46°11'16.7662	10°07'16.4160	450,899	53248,041	10059,068	398,073
punto quotato c	g76	46°11'16.8587	10°07'16.5159	450,959	53250,900	10061,206	398,133
punto quotato c	g77	46°11'17.0644	10°07'16.6843	450,959	53257,258	10064,805	398,133
punto quotato c	g78	46°11'17.2247	10°07'16.8210	450,839	53262,214	10067,728	398,013
punto quotato c	g79	46°11'17.5375	10°07'17.0591	450,829	53271,880	10072,818	398,003
punto quotato c	g80	46°11'17.6084	10°07'17.0848	450,851	53274,069	10073,365	398,026
punto quotato c	g81	46°11'17.7231	10°07'16.6724	452,124	53277,597	10064,517	399,299
punto quotato c	g82	46°11'17.7762	10°07'16.7208	452,205	53279,239	10065,552	399,380
punto quotato c	g83	46°11'18.0491	10°07'16.1979	453,203	53287,645	10054,324	400,378
punto quotato c	g84	46°11'17.9885	10°07'16.1367	453,302	53285,771	10053,015	400,477
punto quotato c	g85	46°11'18.3715	10°07'15.5291	454,849	53297,577	10039,964	402,024
punto quotato c	g86	46°11'18.3180	10°07'15.4973	454,999	53295,924	10039,285	402,174
punto quotato c	g87	46°11'17.0097	10°07'17.2285	449,386	53255,591	10076,478	396,561
punto quotato c	g88	46°11'16.6311	10°07'16.6404	449,638	53243,879	10063,888	396,813
punto quotato c	g89	46°11'16.8470	10°07'17.9932	448,392	53250,594	10092,885	395,567
punto quotato c	g90	46°11'16.4246	10°07'17.3521	448,570	53237,528	10079,160	395,745
punto quotato c	g91	46°11'16.4879	10°07'18.4539	447,959	53239,522	10102,784	395,134
punto quotato c	g92	46°11'16.0105	10°07'17.8836	447,817	53224,760	10090,579	394,992
punto quotato c	g93	46°11'17.4917	10°07'15.8420	453,207	53270,421	10046,721	400,382
punto quotato c	g94	46°11'16.6870	10°07'15.1137	453,598	53245,550	10031,144	400,773
punto quotato c	g95	46°11'16.3362	10°07'14.6425	453,484	53234,700	10021,058	400,659
punto quotato c	g96	46°11'15.9299	10°07'14.0969	453,352	53222,137	10009,379	400,527
punto quotato c	g97	46°11'12.0146	10°07'10.1231	451,873	53101,100	9924,363	399,048
punto quotato c	g98	46°11'15.6765	10°07'15.1305	451,553	53214,349	10031,557	398,728
punto quotato c	g99	46°11'15.4530	10°07'14.4713	451,946	53207,423	10017,432	399,121
punto quotato c	g100	46°11'18.6509	10°07'16.6608	453,854	53306,245	10064,219	401,029
punto quotato c	g101	46°11'18.3641	10°07'17.4759	452,267	53297,417	10081,714	399,441
punto quotato c	g102	46°11'18.0226	10°07'18.4462	450,377	53286,910	10102,538	397,552
punto quotato c	g103	46°11'18.3359	10°07'16.4185	453,513	53296,507	10059,039	400,688

punto Codice	punto Nome	Latitudine	Longitudine	Elev.	Coord. Nord (X)	Coord. Est (Y)	Quota
punto quotato c	g104	46°11'18.0372	10°07'17.2051	451,937	53287,315	10075,923	399,112
punto quotato c	g105	46°11'18.0294	10°07'17.8699	451,102	53287,098	10090,179	398,277
punto quotato c	g106	46°11'17.6883	10°07'18.0831	449,761	53276,575	10094,770	396,936
punto quotato c	g107	46°11'17.4612	10°07'18.5066	448,779	53269,579	10103,864	395,954
punto quotato c	g108	46°11'18.1330	10°07'18.8535	449,669	53290,331	10111,267	396,844
punto quotato c	g109	46°11'18.4732	10°07'18.1009	451,396	53300,808	10095,109	398,571
punto quotato c	g110	46°11'18.7646	10°07'19.2951	449,973	53309,849	10120,703	397,148
punto quotato c	g111	46°11'19.1366	10°07'18.2206	451,801	53321,296	10097,642	398,976
punto quotato c	g112	46°11'19.3313	10°07'18.8485	450,749	53327,333	10111,097	397,924
punto quotato c	g113	46°11'19.1682	10°07'19.3716	449,860	53322,314	10122,323	397,034
punto quotato c	g114	46°11'18.9088	10°07'19.8374	449,332	53314,322	10132,325	396,507
punto quotato c	g115	46°11'18.8435	10°07'18.5622	451,069	53312,259	10104,983	398,244
punto quotato c	g116	46°11'18.9966	10°07'17.1482	453,730	53316,936	10074,654	400,905
punto quotato c	g117	46°11'19.5936	10°07'17.3292	453,527	53335,376	10078,504	400,702
punto quotato c	g118	46°11'19.8115	10°07'18.7970	450,619	53342,156	10109,967	397,793
punto quotato c	g119	46°11'19.9697	10°07'18.2632	450,803	53347,022	10098,512	397,977
punto quotato c	g120	46°11'20.3047	10°07'17.1107	453,867	53357,324	10073,779	401,042
punto quotato c	g121	46°11'19.9573	10°07'18.8516	450,439	53346,662	10111,130	397,613
punto quotato c	g122	46°11'19.9132	10°07'19.0602	450,439	53345,306	10115,605	397,613
punto quotato c	g123	46°11'19.7732	10°07'18.9944	450,439	53340,982	10114,204	397,613
punto quotato c	g124	46°11'19.8886	10°07'19.0556	450,479	53344,548	10115,509	397,653
punto quotato c	g125	46°11'19.7286	10°07'18.9845	450,449	53339,604	10113,992	397,623
punto quotato c	g126	46°11'20.4273	10°07'17.8412	450,719	53361,137	10089,438	397,893
punto quotato c	g127	46°11'20.1140	10°07'19.1352	449,684	53351,508	10117,205	396,859
punto quotato c	g128	46°11'21.8952	10°07'20.0602	449,065	53406,541	10136,946	396,240
punto quotato c	g129	46°11'22.1992	10°07'20.2161	449,929	53415,932	10140,274	397,103
punto quotato c	g130	46°11'21.6703	10°07'20.5884	449,000	53399,617	10148,284	396,175
punto quotato c	g131	46°11'20.9406	10°07'20.2080	449,118	53377,072	10140,167	396,293
punto quotato c	g132	46°11'20.1442	10°07'19.7929	449,256	53352,465	10131,307	396,431
punto quotato c	g133	46°11'22.9420	10°07'21.1795	451,169	53438,904	10160,893	398,344
punto quotato c	g134	46°11'25.1743	10°07'22.5422	449,139	53507,878	10189,997	396,313
punto quotato c	g135	46°11'24.7395	10°07'23.3467	449,139	53494,483	10207,273	396,313
punto quotato c	g136	46°11'25.8506	10°07'24.6318	456,459	53528,839	10234,771	403,633
punto quotato c	g137	46°11'26.2005	10°07'25.0169	456,459	53539,655	10243,009	403,633
punto quotato c	g138	46°11'23.6763	10°07'23.9522	447,230	53461,678	10220,313	394,405
punto quotato c	g139	46°11'24.1362	10°07'25.0605	447,669	53475,920	10244,054	394,844
punto quotato c	g140	46°11'24.0377	10°07'25.3396	448,024	53472,888	10250,045	395,199
punto quotato c	g141	46°11'24.4152	10°07'24.3151	448,144	53484,507	10228,056	395,319
punto quotato c	g142	46°11'24.4619	10°07'24.1920	448,796	53485,943	10225,413	395,971
punto quotato c	g143	46°11'24.5628	10°07'23.9151	448,817	53489,049	10219,470	395,992
punto quotato c	g144	46°11'22.2659	10°07'24.1649	447,144	53418,139	10224,948	394,319
punto quotato c	g145	46°11'22.4513	10°07'23.6565	447,070	53423,844	10214,036	394,245
punto quotato c	g146	46°11'22.5020	10°07'23.5122	446,308	53425,403	10210,939	393,483
punto quotato c	g147	46°11'22.7794	10°07'22.7854	447,471	53433,943	10195,340	394,646
punto quotato c	g148	46°11'22.6344	10°07'23.1701	447,284	53429,479	10203,597	394,459
punto quotato c	g149	46°11'24.2882	10°07'24.6460	447,131	53480,599	10235,158	394,306
punto quotato c	g150	46°11'24.2553	10°07'24.7463	447,340	53479,586	10237,311	394,515
punto quotato c	g151	46°11'24.2833	10°07'24.6579	446,506	53480,445	10235,413	393,681
punto quotato c	g152	46°11'24.2603	10°07'24.7314	446,360	53479,740	10236,991	393,535
punto quotato c	g153	46°11'22.5064	10°07'23.4983	447,053	53425,540	10210,641	394,228
punto quotato c	g154	46°11'22.4561	10°07'23.6367	446,183	53423,992	10213,612	393,358
punto quotato c	g155	46°11'22.1170	10°07'24.5483	447,297	53413,556	10233,177	394,472
punto quotato c	g156	46°11'22.8477	10°07'22.5877	448,673	53436,043	10191,095	395,848
punto quotato c	g157	46°11'21.9994	10°07'24.8665	447,340	53409,934	10240,007	394,515
punto quotato c	g158	46°11'20.3585	10°07'22.5340	445,554	53359,183	10190,076	392,729
punto quotato c	g159	46°11'20.3681	10°07'22.6048	446,508	53359,483	10191,593	393,683
punto quotato c	g160	46°11'20.3975	10°07'22.7657	446,543	53360,395	10195,043	393,717
punto quotato c	g161	46°11'20.4279	10°07'22.9315	446,873	53361,341	10198,596	394,048
punto quotato c	g162	46°11'20.4321	10°07'22.9523	445,731	53361,471	10199,043	392,906
punto quotato c	g163	46°11'20.4467	10°07'23.0477	445,714	53361,927	10201,087	392,889

punto Codice	punto Nome	Latitudine	Longitudine	Elev.	Coord. Nord (X)	Coord. Est (Y)	Quota
punto quotato c	g164	46°11'20.4534	10°07'23.0797	446,503	53362,135	10201,774	393,678
punto quotato c	g165	46°11'20.5051	10°07'23.3563	446,464	53363,741	10207,702	393,639
punto quotato c	g166	46°11'20.5595	10°07'23.6594	446,955	53365,431	10214,199	394,130
punto quotato c	g167	46°11'20.3460	10°07'22.4651	446,617	53358,796	10188,600	393,792
punto quotato c	g168	46°11'21.6697	10°07'22.9091	447,006	53399,682	10198,051	394,181
punto quotato c	g169	46°11'21.6277	10°07'22.9971	446,979	53398,388	10199,941	394,154
punto quotato c	g170	46°11'21.5307	10°07'22.7797	446,964	53395,385	10195,283	394,139
punto quotato c	g171	46°11'21.4434	10°07'22.7345	446,994	53392,688	10194,318	394,169
punto quotato c	g172	46°11'21.3297	10°07'22.7203	446,887	53389,178	10194,020	394,062
punto quotato c	g173	46°11'21.1112	10°07'22.7731	446,986	53382,434	10195,164	394,161
punto quotato c	g174	46°11'20.8845	10°07'22.8238	446,633	53375,436	10196,263	393,808
punto quotato c	g175	46°11'21.4981	10°07'22.8857	446,917	53394,383	10197,557	394,092
punto quotato c	g176	46°11'21.4353	10°07'22.8627	446,944	53392,442	10197,067	394,119
punto quotato c	g177	46°11'21.3420	10°07'22.8627	446,864	53389,564	10197,074	394,039
punto quotato c	g178	46°11'21.1400	10°07'22.9100	446,993	53383,329	10198,097	394,168
punto quotato c	g179	46°11'20.9035	10°07'22.9822	446,694	53376,029	10199,658	393,869
punto quotato c	g180	46°11'20.6195	10°07'22.9094	446,587	53367,257	10198,114	393,762
punto quotato c	g181	46°11'20.6689	10°07'23.0487	446,643	53368,786	10201,097	393,818
punto quotato c	g182	46°11'20.3669	10°07'22.5939	445,604	53359,446	10191,361	392,779
punto quotato c	g183	46°11'19.9893	10°07'23.1630	445,542	53347,806	10203,584	392,717
punto quotato c	g184	46°11'18.9860	10°07'22.6926	446,570	53316,812	10193,549	393,745
punto quotato c	g185	46°11'19.1408	10°07'23.2661	446,564	53321,611	10205,840	393,739
punto quotato c	g186	46°11'19.1713	10°07'23.3666	446,541	53322,557	10207,995	393,716
punto quotato c	g187	46°11'19.0661	10°07'22.9893	446,567	53319,295	10199,908	393,742
punto quotato c	g188	46°11'19.2417	10°07'23.5951	446,052	53324,740	10212,890	393,227
punto quotato c	g189	46°11'19.4315	10°07'24.2334	446,097	53330,623	10226,569	393,272
punto quotato c	g190	46°11'19.1952	10°07'23.4177	446,826	53323,296	10209,088	394,001
punto quotato c	g191	46°11'19.1949	10°07'23.4189	447,736	53323,287	10209,115	394,911
punto quotato c	g192	46°11'19.2009	10°07'23.4489	447,771	53323,475	10209,757	394,946
punto quotato c	g193	46°11'19.2027	10°07'23.4564	446,972	53323,532	10209,917	394,147
punto quotato c	g194	46°11'19.2084	10°07'23.4723	446,877	53323,707	10210,258	394,052
punto quotato c	g195	46°11'19.2104	10°07'23.4815	446,170	53323,770	10210,455	393,345
punto quotato c	g196	46°11'19.2128	10°07'23.4917	445,280	53323,844	10210,675	392,455
punto quotato c	g197	46°11'19.2391	10°07'23.5850	445,280	53324,660	10212,673	392,455
punto quotato c	g198	46°11'19.3366	10°07'23.9143	446,075	53327,681	10219,729	393,250
punto quotato c	g199	46°11'19.6729	10°07'25.0156	446,325	53338,106	10243,330	393,500
punto quotato c	g200	46°11'19.2165	10°07'25.5594	446,437	53324,035	10255,016	393,612
punto quotato c	g201	46°11'17.9477	10°07'27.8708	446,646	53284,942	10304,649	393,821
punto quotato c	g202	46°11'16.3819	10°07'30.5371	446,445	53236,696	10361,912	393,620
punto quotato c	g203	46°11'17.2057	10°07'23.8797	445,869	53261,885	10219,102	393,043
punto quotato c	g204	46°11'17.3176	10°07'24.2834	446,064	53265,354	10227,753	393,239
punto quotato c	g205	46°11'17.3502	10°07'24.3788	446,017	53266,365	10229,797	393,192
punto quotato c	g206	46°11'17.3634	10°07'24.4079	446,185	53266,774	10230,420	393,360
punto quotato c	g207	46°11'17.3997	10°07'24.5492	444,824	53267,900	10233,448	391,999
punto quotato c	g208	46°11'17.4041	10°07'24.5619	445,698	53268,038	10233,721	392,873
punto quotato c	g209	46°11'17.3791	10°07'24.4518	446,284	53267,260	10231,361	393,459
punto quotato c	g210	46°11'17.3749	10°07'24.4365	446,281	53267,130	10231,032	393,455
punto quotato c	g211	46°11'17.3740	10°07'24.4310	447,320	53267,103	10230,915	394,495
punto quotato c	g212	46°11'17.3651	10°07'24.4161	447,372	53266,826	10230,596	394,546
punto quotato c	g213	46°11'17.5987	10°07'25.2238	445,907	53274,071	10247,905	393,081
punto quotato c	g214	46°11'17.5014	10°07'24.8929	445,802	53271,054	10240,813	392,977
punto quotato c	g215	46°11'17.8025	10°07'25.8995	446,071	53280,387	10262,383	393,246
punto quotato c	g216	46°11'17.1462	10°07'23.6357	445,969	53260,038	10213,873	393,143
punto quotato c	g217	46°11'12.8873	10°07'27.2186	445,000	53128,671	10290,934	392,175
punto quotato c	g218	46°11'13.2746	10°07'28.5688	446,206	53140,681	10319,868	393,381
punto quotato c	g219	46°11'13.0035	10°07'27.6261	445,347	53132,274	10299,666	392,522
punto quotato c	g220	46°11'13.0080	10°07'27.6418	446,705	53132,413	10300,003	393,880
punto quotato c	g221	46°11'13.0483	10°07'27.7823	446,973	53133,664	10303,014	394,148
punto quotato c	g222	46°11'13.0516	10°07'27.7933	448,002	53133,764	10303,250	395,177
punto quotato c	g223	46°11'13.0603	10°07'27.8243	446,997	53134,034	10303,915	394,172

punto Codice	punto Nome	Latitudine	Longitudine	Elev.	Coord. Nord (X)	Coord. Est (Y)	Quota
punto quotato c	g224	46°11'13.0570	10°07'27.8123	447,995	53133,933	10303,656	395,170
punto quotato c	g225	46°11'13.0662	10°07'27.8447	447,017	53134,219	10304,352	394,192
punto quotato c	g226	46°11'13.1119	10°07'28.0015	446,106	53135,636	10307,712	393,281
punto quotato c	g227	46°11'13.1184	10°07'28.0245	445,193	53135,838	10308,205	392,368
punto quotato c	g228	46°11'13.1562	10°07'28.1536	445,217	53137,007	10310,970	392,392
punto quotato c	g229	46°11'13.1599	10°07'28.1689	446,144	53137,122	10311,299	393,319
punto quotato c	g230	46°11'12.7711	10°07'26.8111	445,053	53125,069	10282,202	392,228
punto quotato c	g231	46°11'13.1865	10°07'28.1623	446,144	53137,945	10311,156	393,319
punto quotato c	g232	46°11'13.0378	10°07'28.4139	446,271	53133,361	10316,559	393,446
punto quotato c	g233	46°11'13.0408	10°07'28.4084	445,237	53133,453	10316,442	392,412
punto quotato c	g234	46°11'13.0876	10°07'28.3289	446,013	53134,896	10314,735	393,188
punto quotato c	g235	46°11'13.0858	10°07'28.3320	445,224	53134,841	10314,801	392,399
punto quotato c	g236	46°11'13.1380	10°07'28.2444	446,075	53136,451	10312,920	393,250
punto quotato c	g237	46°11'12.8657	10°07'28.7062	446,315	53128,059	10322,837	393,490
punto quotato c	g238	46°11'12.6523	10°07'29.0673	446,216	53121,484	10330,592	393,391
punto quotato c	g239	46°11'11.8809	10°07'27.6373	444,843	53097,613	10299,966	392,018
punto quotato c	g240	46°11'11.9269	10°07'27.9290	445,142	53099,045	10306,221	392,316
punto quotato c	g241	46°11'11.9485	10°07'28.0647	446,697	53099,716	10309,129	393,872
punto quotato c	g242	46°11'11.9667	10°07'28.1856	446,923	53100,283	10311,720	394,098
punto quotato c	g243	46°11'11.9686	10°07'28.1950	447,952	53100,343	10311,922	395,127
punto quotato c	g244	46°11'11.9706	10°07'28.2106	447,886	53100,403	10312,257	395,061
punto quotato c	g245	46°11'12.0085	10°07'28.4467	445,340	53101,581	10317,319	392,514
punto quotato c	g246	46°11'12.0096	10°07'28.4542	445,519	53101,616	10317,479	392,694
punto quotato c	g247	46°11'12.0124	10°07'28.4722	446,351	53101,705	10317,866	393,526
punto quotato c	g248	46°11'12.0179	10°07'28.5085	446,750	53101,874	10318,643	393,925
punto quotato c	g249	46°11'12.0258	10°07'28.5565	446,872	53102,122	10319,672	394,047
punto quotato c	g250	46°11'12.0345	10°07'28.6118	446,420	53102,393	10320,856	393,594
punto quotato c	g251	46°11'11.9887	10°07'28.3189	446,297	53100,965	10314,578	393,472
punto quotato c	g252	46°11'11.9896	10°07'28.3290	445,300	53100,994	10314,796	392,474
punto quotato c	g253	46°11'12.0992	10°07'29.0177	446,233	53104,403	10329,558	393,408
punto quotato c	g254	46°11'11.8188	10°07'27.2407	444,924	53095,682	10291,465	392,099
punto quotato c	g255	46°11'12.1767	10°07'29.5168	446,206	53106,816	10340,258	393,381
punto quotato c	g256	46°11'10.5870	10°07'29.0808	446,286	53057,715	10330,992	393,461
punto quotato c	g257	46°11'10.5858	10°07'28.5896	445,825	53057,658	10320,459	393,000
punto quotato c	g258	46°11'10.5866	10°07'28.5718	444,901	53057,684	10320,076	392,076
punto quotato c	g259	46°11'10.5863	10°07'28.4989	444,871	53057,672	10318,514	392,046
punto quotato c	g260	46°11'10.5852	10°07'28.4855	445,925	53057,638	10318,227	393,100
punto quotato c	g261	46°11'10.5830	10°07'28.0335	445,048	53057,554	10308,533	392,223
punto quotato c	g262	46°11'10.5832	10°07'27.6230	444,835	53057,543	10299,729	392,010
punto quotato c	g263	46°11'10.5836	10°07'28.1762	447,044	53057,577	10311,593	394,219
punto quotato c	g264	46°11'10.5845	10°07'28.2767	447,920	53057,608	10313,748	395,095
punto quotato c	g265	46°11'10.5833	10°07'28.2713	446,932	53057,572	10313,632	394,107
punto quotato c	g266	46°11'10.5878	10°07'29.3568	446,314	53057,750	10336,913	393,489
punto quotato c	g267	46°11'10.5842	10°07'28.3017	447,897	53057,601	10314,285	395,072
punto quotato c	g268	46°11'10.5823	10°07'26.9681	444,944	53057,490	10285,685	392,119
punto quotato c	g269	46°11'15.3349	10°07'29.8315	446,037	53204,341	10346,836	393,212
punto quotato c	g270	46°11'14.8394	10°07'30.6770	446,544	53189,074	10364,994	393,719
punto quotato c	g271	46°11'14.8453	10°07'30.6665	445,277	53189,256	10364,771	392,452
punto quotato c	g272	46°11'14.8680	10°07'30.6281	445,971	53189,955	10363,946	393,146
punto quotato c	g273	46°11'14.8644	10°07'30.6339	445,308	53189,844	10364,070	392,483
punto quotato c	g274	46°11'14.6826	10°07'30.9445	446,277	53184,242	10370,740	393,452
punto quotato c	g275	46°11'14.4170	10°07'31.4249	446,314	53176,059	10381,056	393,489
punto quotato c	g276	46°11'15.1014	10°07'30.2298	446,004	53197,148	10355,391	393,179
punto quotato c	g277	46°11'16.4873	10°07'30.6676	446,413	53239,957	10364,705	393,588
punto quotato c	g278	46°11'15.6094	10°07'32.1266	446,565	53212,903	10396,041	393,740
punto quotato c	g279	46°11'15.1318	10°07'32.9267	446,784	53198,186	10413,223	393,959
punto quotato c	g280	46°11'15.8081	10°07'31.8048	446,234	53219,027	10389,128	393,409
punto quotato c	g281	46°11'15.8029	10°07'31.8136	445,471	53218,866	10389,317	392,645
punto quotato c	g282	46°11'15.7787	10°07'31.8542	445,473	53218,122	10390,190	392,648
punto quotato c	g283	46°11'15.7747	10°07'31.8609	446,718	53217,996	10390,334	393,893

punto Codice	punto Nome	Latitudine	Longitudine	Elev.	Coord. Nord (X)	Coord. Est (Y)	Quota
punto quotato c	g284	46°11'16.1477	10°07'31.2362	446,324	53229,492	10376,916	393,499
punto quotato c	g285	46°11'20.7757	10°07'21.9959	447,504	53372,047	10178,516	394,679
punto quotato c	g286	46°11'17.7056	10°07'20.7782	445,669	53277,205	10152,563	392,843
punto quotato c	g287	46°11'17.2266	10°07'20.4176	445,565	53262,404	10144,856	392,740
punto quotato c	g288	46°11'11.5716	10°07'12.8896	52,819	53087,523	9983,714	-0,007
punto quotato c	g289	46°11'11.7544	10°07'13.1603	446,605	53093,176	9989,511	393,780
punto quotato c	g290	46°11'11.9521	10°07'12.8773	448,240	53099,271	9983,432	395,414
punto quotato c	g291	46°11'11.5716	10°07'12.8896	446,664	53087,523	9983,714	393,838
punto quotato c	g292	46°11'12.2991	10°07'13.3312	448,229	53110,000	9993,148	395,404
punto quotato c	g293	46°11'11.8926	10°07'13.3450	446,573	53097,450	9993,465	393,748
punto quotato c	g294	46°11'12.0456	10°07'13.5612	446,560	53102,182	9998,093	393,735
punto quotato c	g295	46°11'12.1561	10°07'13.4034	446,693	53105,589	9994,703	393,867
punto quotato c	g296	46°11'12.2046	10°07'13.4678	446,614	53107,087	9996,081	393,789
punto quotato c	g297	46°11'12.4939	10°07'13.9699	445,806	53116,038	10006,835	392,981
punto quotato c	g298	46°11'12.6298	10°07'14.2108	445,964	53120,245	10011,992	393,139
punto quotato c	g299	46°11'12.6809	10°07'14.3030	445,939	53121,824	10013,969	393,114
punto quotato c	g300	46°11'12.6478	10°07'14.3414	445,684	53120,803	10014,794	392,859
punto quotato c	g301	46°11'12.5953	10°07'14.2491	445,684	53119,179	10012,817	392,859
punto quotato c	g302	46°11'12.5485	10°07'14.3046	445,693	53117,736	10014,008	392,868
punto quotato c	g303	46°11'12.6024	10°07'14.3959	445,693	53119,404	10015,964	392,868
punto quotato c	g304	46°11'12.0304	10°07'13.8424	445,664	53101,722	10004,124	392,838
punto quotato c	g305	46°11'11.6296	10°07'13.3231	446,206	53089,330	9993,009	393,381
punto quotato c	g306	46°11'11.6685	10°07'13.2558	446,064	53090,528	9991,562	393,239
punto quotato c	g307	46°11'12.0532	10°07'13.7459	445,731	53102,422	10002,053	392,906
punto quotato c	g308	46°11'10.1823	10°07'12.6747	444,164	53044,617	9979,178	391,339
punto quotato c	g309	46°11'10.3147	10°07'12.4261	444,064	53048,698	9973,841	391,239
punto quotato c	g310	46°11'10.9808	10°07'12.5922	446,460	53069,268	9977,368	393,635
punto quotato c	g311	46°11'09.5395	10°07'14.3071	444,177	53024,829	10014,218	391,352
punto quotato c	g312	46°11'09.6760	10°07'13.9949	443,100	53029,032	10007,516	390,275
punto quotato c	g313	46°11'09.6115	10°07'14.1544	443,590	53027,046	10010,942	390,765
punto quotato c	g314	46°11'09.5975	10°07'14.1857	443,677	53026,616	10011,612	390,852
punto quotato c	g315	46°11'09.5779	10°07'14.2162	443,988	53026,012	10012,268	391,162
punto quotato c	g316	46°11'09.5618	10°07'14.2455	444,161	53025,516	10012,896	391,336
punto quotato c	g317	46°11'09.5241	10°07'14.3442	443,943	53024,355	10015,015	391,118
punto quotato c	g318	46°11'09.5164	10°07'14.3634	443,708	53024,118	10015,428	390,883
punto quotato c	g319	46°11'09.4938	10°07'14.4077	443,432	53023,422	10016,380	390,606
punto quotato c	g320	46°11'09.4371	10°07'14.4982	443,111	53021,675	10018,323	390,286
punto quotato c	g321	46°11'11.6049	10°07'37.7622	445,217	53089,472	10517,113	392,392
punto quotato c	g322	46°11'12.2134	10°07'38.6071	445,287	53108,290	10535,199	392,462
punto quotato c	g323	46°11'12.8476	10°07'39.3199	445,331	53127,901	10550,452	392,506
punto quotato c	g324	46°11'13.6706	10°07'40.2929	445,497	53153,348	10571,272	392,672
punto quotato c	g325	46°11'11.8021	10°07'37.5541	445,360	53095,552	10512,640	392,535
punto quotato c	g326	46°11'12.5392	10°07'38.5525	445,486	53118,348	10534,010	392,661
punto quotato c	g327	46°11'13.2336	10°07'39.5228	445,576	53139,826	10554,781	392,750
punto quotato c	g328	46°11'14.1511	10°07'40.5480	445,694	53168,195	10576,716	392,869
punto quotato c	g329	46°11'13.9964	10°07'38.4390	447,659	53163,339	10531,497	394,834
punto quotato c	g330	46°11'14.2016	10°07'39.1046	447,748	53169,700	10545,759	394,923
punto quotato c	g331	46°11'12.5605	10°07'36.5018	447,477	53118,930	10490,032	394,652
punto quotato c	g332	46°11'12.0575	10°07'39.3497	444,294	53103,505	10551,133	391,469
punto quotato c	g333	46°11'12.4953	10°07'40.0136	444,225	53117,049	10565,347	391,400
punto quotato c	g334	46°11'13.1267	10°07'40.1637	444,908	53136,552	10568,530	392,083
punto quotato c	g335	46°11'14.0836	10°07'41.3253	444,382	53166,139	10593,388	391,557
punto quotato c	g336	46°11'15.3173	10°07'45.1798	451,608	53204,381	10675,981	398,783
punto quotato c	g337	46°11'15.7546	10°07'45.6835	451,644	53217,904	10686,758	398,819
punto quotato c	g338	46°11'15.6092	10°07'45.5340	451,620	53213,407	10683,559	398,795
punto quotato c	g339	46°11'16.2586	10°07'45.8735	451,771	53233,472	10690,804	398,946
punto quotato c	g340	46°11'17.2820	10°07'47.3201	451,954	53265,126	10721,769	399,129
punto quotato c	g341	46°11'17.2505	10°07'46.9465	451,914	53264,140	10713,761	399,089
punto quotato c	g342	46°11'18.0813	10°07'48.7793	452,217	53289,863	10753,017	399,392
punto quotato c	g343	46°11'18.1121	10°07'48.6548	452,220	53290,808	10750,347	399,395



punto Codice	punto Nome	Latitudine	Longitudine	Elev.	Coord. Nord (X)	Coord. Est (Y)	Quota
punto quotato c	g344	46°11'18.1212	10°07'48.5506	452,208	53291,085	10748,111	399,383
punto quotato c	g345	46°11'18.0956	10°07'48.4199	452,177	53290,290	10745,309	399,352
punto quotato c	g346	46°11'18.0619	10°07'48.2980	452,112	53289,245	10742,697	399,287
punto quotato c	g347	46°11'17.9768	10°07'48.1261	452,004	53286,610	10739,015	399,179
punto quotato c	g348	46°11'17.8666	10°07'47.9575	451,931	53283,201	10735,407	399,106
punto quotato c	g349	46°11'17.7531	10°07'47.8174	451,964	53279,692	10732,408	399,139
punto quotato c	g350	46°11'18.7294	10°07'49.7566	448,831	53309,912	10773,939	396,006
punto quotato c	g351	46°11'18.3842	10°07'49.0878	449,064	53299,226	10759,617	396,239
punto quotato c	g352	46°11'18.6786	10°07'49.0004	448,921	53308,313	10757,725	396,096
punto quotato c	g353	46°11'19.0308	10°07'49.0076	448,873	53319,188	10757,861	396,048
punto quotato c	g354	46°11'19.6502	10°07'49.4877	449,033	53338,332	10768,120	396,208
punto quotato c	g355	46°11'20.1624	10°07'49.9960	449,575	53354,166	10778,992	396,750
punto quotato c	g356	46°11'21.5472	10°07'52.4283	449,027	53397,020	10831,073	396,202
punto quotato c	g357	46°11'14.4972	10°07'43.9665	451,503	53179,013	10650,006	398,678
punto quotato c	g358	46°11'14.3516	10°07'44.1348	451,535	53174,524	10653,624	398,710
punto quotato c	g359	46°11'13.2031	10°07'42.8905	451,411	53139,014	10627,004	398,586
punto quotato c	g360	46°11'13.3821	10°07'42.7445	451,440	53144,534	10623,863	398,615
punto quotato c	g361	46°11'12.5034	10°07'41.8254	451,331	53117,370	10604,201	398,506
punto quotato c	g362	46°11'12.2939	10°07'41.9588	451,333	53110,904	10607,073	398,508
punto quotato c	g363	46°11'13.4147	10°07'42.6758	450,940	53145,539	10622,387	398,115
punto quotato c	g364	46°11'12.5593	10°07'41.7199	450,931	53119,090	10601,935	398,106
punto quotato c	g365	46°11'14.5399	10°07'43.8812	451,003	53180,326	10648,176	398,178
punto quotato c	g366	46°11'16.3418	10°07'45.6818	450,971	53236,034	10686,690	398,146
punto quotato c	g367	46°11'17.4376	10°07'46.5545	449,514	53269,902	10705,343	396,689
punto quotato c	g368	46°11'15.6506	10°07'45.7079	451,453	53214,692	10687,287	398,628
punto quotato c	g369	46°11'15.5373	10°07'45.6957	451,214	53211,192	10687,031	398,389
punto quotato c	g370	46°11'15.3357	10°07'45.5677	450,672	53204,963	10684,299	397,847
punto quotato c	g371	46°11'14.7767	10°07'45.0759	448,968	53187,684	10673,782	396,143
punto quotato c	g372	46°11'14.2050	10°07'44.6996	448,281	53170,019	10665,745	395,456
punto quotato c	g373	46°11'13.8750	10°07'44.4624	448,270	53159,818	10660,676	395,445
punto quotato c	g374	46°11'13.5981	10°07'43.7783	448,365	53151,243	10646,020	395,540
punto quotato c	g375	46°11'14.2050	10°07'44.4642	448,377	53170,009	10660,697	395,552
punto quotato c	g376	46°11'14.3904	10°07'44.6612	448,477	53175,742	10664,910	395,652
punto quotato c	g377	46°11'14.7993	10°07'44.9846	449,004	53188,378	10671,822	396,179
punto quotato c	g378	46°11'15.3651	10°07'45.4765	450,634	53205,869	10682,341	397,809
punto quotato c	g379	46°11'15.5421	10°07'45.5869	451,534	53211,336	10684,699	398,709
punto quotato c	g380	46°11'15.2990	10°07'45.2771	451,553	53203,818	10678,067	398,728
punto quotato c	g381	46°11'14.8114	10°07'44.7233	451,433	53188,741	10666,220	398,608
punto quotato c	g382	46°11'14.1383	10°07'44.0569	451,365	53167,933	10651,965	398,540
punto quotato c	g383	46°11'13.9035	10°07'43.7900	52,819	53160,673	10646,256	-0,007
punto quotato c	g384	46°11'13.4643	10°07'43.3400	451,331	53147,097	10636,628	398,506
punto quotato c	g385	46°11'14.2610	10°07'44.8330	448,386	53171,751	10668,602	395,561
punto quotato c	g386	46°11'14.9000	10°07'45.3359	448,173	53191,502	10679,351	395,348
punto quotato c	g387	46°11'15.5483	10°07'45.9503	448,187	53211,542	10692,490	395,362
punto quotato c	g388	46°11'16.0365	10°07'46.4381	448,240	53226,635	10702,925	395,415
punto quotato c	g389	46°11'16.8856	10°07'47.4749	448,217	53252,893	10725,111	395,392
punto quotato c	g390	46°11'17.6947	10°07'48.3409	448,472	53277,910	10743,639	395,647
punto quotato c	g391	46°11'17.8222	10°07'48.5984	448,405	53281,855	10749,153	395,580
punto quotato c	g392	46°11'17.7905	10°07'48.8838	448,305	53280,887	10755,275	395,480
punto quotato c	g393	46°11'17.5779	10°07'49.2019	448,186	53274,335	10762,108	395,361
punto quotato c	g394	46°11'17.2869	10°07'49.7837	448,065	53265,372	10774,600	395,240
punto quotato c	g395	46°11'17.2274	10°07'48.4926	448,473	53263,487	10746,917	395,648
punto quotato c	g396	46°11'16.1800	10°07'47.4257	448,233	53231,106	10724,096	395,408
punto quotato c	g397	46°11'15.5143	10°07'46.5263	448,201	53210,515	10704,844	395,376
punto quotato c	g398	46°11'14.9206	10°07'45.7241	448,289	53192,152	10687,676	395,464
punto quotato c	g399	46°11'24.4347	10°07'55.3329	449,766	53486,291	10893,198	396,941
punto quotato c	g400	46°11'23.1354	10°07'54.0761	449,443	53446,123	10866,320	396,617
punto quotato c	g401	46°11'22.8138	10°07'52.4177	450,734	53436,128	10830,776	397,909
punto quotato c	g402	46°11'24.2769	10°07'53.8914	451,034	53481,360	10862,294	398,209
punto quotato c	g403	46°11'25.9767	10°07'55.6379	451,184	53533,912	10899,651	398,359

punto Codice	punto Nome	Latitudine	Longitudine	Elev.	Coord. Nord (X)	Coord. Est (Y)	Quota
punto quotato c	g404	46°11'29.4962	10°07'59.2061	452,433	53642,724	10975,967	399,608
punto quotato c	g405	46°11'30.9739	10°08'00.6952	452,654	53688,411	11007,813	399,829
punto quotato c	g406	46°11'33.0835	10°08'02.8629	452,921	53753,632	11054,174	400,096
punto quotato c	g407	46°11'34.5947	10°08'04.3606	453,231	53800,352	11086,202	400,406
punto quotato c	g408	46°11'35.2035	10°08'04.9905	453,381	53819,176	11099,675	400,556
punto quotato c	g409	46°11'43.9298	10°08'18.4580	454,108	54089,160	11387,939	401,283
punto quotato c	g410	46°11'44.0391	10°08'20.5352	454,254	54092,620	11432,472	401,429
punto quotato c	g411	46°11'43.8607	10°08'19.6517	453,716	54087,075	11413,540	400,891
punto quotato c	g412	46°11'43.7634	10°08'19.0187	453,587	54084,045	11399,973	400,762
punto quotato c	g413	46°11'43.7217	10°08'18.4168	453,277	54082,733	11387,069	400,452
punto quotato c	g414	46°11'43.7646	10°08'18.1218	453,075	54084,046	11380,741	400,250
punto quotato c	g415	46°11'43.8176	10°08'17.9082	452,944	54085,675	11376,158	400,119
punto quotato c	g416	46°11'44.3411	10°08'19.1415	454,564	54101,889	11402,572	401,739
punto quotato c	g417	46°11'42.4307	10°08'16.4462	453,234	54042,792	11344,891	400,409
punto quotato c	g418	46°11'41.5506	10°08'14.9745	452,877	54015,558	11313,387	400,052
punto quotato c	g419	46°11'40.9217	10°08'13.9220	452,854	53996,094	11290,857	400,029
punto quotato c	g420	46°11'41.7326	10°08'15.8132	453,032	54021,210	11331,361	400,207
punto quotato c	g421	46°11'39.9742	10°08'12.4854	452,716	53966,781	11260,107	399,891
punto quotato c	g422	46°11'39.0000	10°08'10.9466	452,275	53936,640	11227,169	399,450
punto quotato c	g423	46°11'39.6489	10°08'11.9798	452,417	53956,716	11249,286	399,592
punto quotato c	g424	46°11'38.3007	10°08'09.8068	452,062	53915,000	11202,769	399,237
punto quotato c	g425	46°11'38.0436	10°08'09.5021	452,029	53907,052	11196,251	399,204
punto quotato c	g426	46°11'37.2906	10°08'08.3026	451,933	53883,753	11170,574	399,108
punto quotato c	g427	46°11'36.6044	10°08'07.2061	451,531	53862,521	11147,101	398,706
punto quotato c	g428	46°11'36.9711	10°08'08.5236	451,806	53873,895	11175,332	398,981
punto quotato c	g429	46°11'38.6675	10°08'11.3618	452,032	53926,391	11236,091	399,207
punto quotato c	g430	46°11'33.7531	10°08'04.4703	450,942	53774,371	11088,604	398,117
punto quotato c	g431	46°11'34.8341	10°08'05.6436	451,181	53807,796	11113,700	398,356
punto quotato c	g432	46°11'31.5302	10°08'02.1881	450,775	53705,646	11039,793	397,950
punto quotato c	g433	46°11'36.3022	10°08'06.6683	451,473	53853,169	11135,589	398,648
punto quotato c	g434	46°11'36.0948	10°08'06.4808	52,819	53846,755	11131,579	-0,007
punto quotato c	g435	46°11'35.6709	10°08'05.7684	451,417	53833,638	11116,328	398,592
punto quotato c	g436	46°11'35.0033	10°08'04.9815	451,342	53812,995	11099,494	398,517
punto quotato c	g437	46°11'34.1092	10°08'04.1273	451,206	53785,353	11081,227	398,381
punto quotato c	g438	46°11'33.5537	10°08'03.6686	451,020	53768,182	11071,425	398,195
punto quotato c	g439	46°11'32.8060	10°08'02.8752	450,975	53745,065	11054,455	398,150
punto quotato c	g440	46°11'31.6259	10°08'01.6546	450,884	53708,579	11028,348	398,059
punto quotato c	g441	46°11'30.4726	10°08'00.4590	450,775	53672,923	11002,776	397,950
punto quotato c	g442	46°11'28.8540	10°07'58.8438	450,714	53622,880	10968,233	397,889
punto quotato c	g443	46°11'27.8090	10°07'57.7308	450,461	53590,571	10944,427	397,636
punto quotato c	g444	46°11'27.2607	10°07'57.1461	450,503	53573,617	10931,919	397,678
punto quotato c	g445	46°11'26.0865	10°07'55.9589	450,131	53537,315	10906,527	397,306
punto quotato c	g446	46°11'26.2896	10°07'57.1550	450,096	53543,636	10932,166	397,271
punto quotato c	g447	46°11'29.0740	10°07'59.6880	450,427	53629,707	10986,324	397,602
punto quotato c	g448	46°11'30.0698	10°08'00.7016	450,568	53660,495	11008,002	397,743
punto quotato c	g449	46°11'22.0788	10°07'51.8730	449,358	53413,413	10819,137	396,533
punto quotato c	g450	46°11'22.4306	10°07'52.2308	449,414	53424,288	10826,788	396,589
punto quotato c	g451	46°11'23.1182	10°07'52.9300	449,525	53445,545	10841,745	396,700
punto quotato c	g452	46°11'23.7409	10°07'53.5634	449,625	53464,798	10855,291	396,800
punto quotato c	g453	46°11'24.5586	10°07'54.3950	449,756	53490,078	10873,078	396,931
punto quotato c	g454	46°11'25.2681	10°07'55.1166	449,870	53512,014	10888,513	397,045
punto quotato c	g455	46°12'10.4148	10°08'59.0153	464,408	54908,653	12255,884	411,583
punto quotato c	g456	46°12'10.3617	10°08'58.9646	464,374	54907,012	12254,801	411,549
punto quotato c	g457	46°12'10.2546	10°08'59.2169	464,408	54903,716	12260,216	411,583
punto quotato c	g458	46°12'11.0728	10°09'03.1754	463,717	54929,154	12345,030	410,892
punto quotato c	g459	46°12'10.7434	10°09'01.3157	463,693	54918,900	12305,181	410,868
punto quotato c	g460	46°12'10.2820	10°09'01.9944	463,578	54904,683	12319,761	410,753
punto quotato c	g461	46°12'10.0784	10°09'03.3477	463,277	54898,457	12348,787	410,451
punto quotato c	g462	46°12'10.0745	10°09'01.1727	463,413	54898,240	12302,158	410,588
punto quotato c	g463	46°12'12.5555	10°09'06.2892	464,199	54975,074	12411,691	411,374

<b>punto Codice</b>	<b>punto Nome</b>	<b>Latitudine</b>	<b>Longitudine</b>	<b>Elev.</b>	<b>Coord. Nord (X)</b>	<b>Coord. Est (Y)</b>	<b>Quota</b>
punto quotato c	g464	46°12'12.0550	10°09'07.6790	464,174	54959,682	12441,519	411,349
punto quotato c	g465	46°12'11.6663	10°09'06.6127	463,880	54947,631	12418,683	411,055
punto quotato c	g466	46°12'14.0348	10°09'07.1815	464,499	55020,788	12430,724	411,673
punto quotato c	g467	46°12'13.2952	10°09'06.7353	464,349	54997,931	12421,208	411,524
punto quotato c	g468	46°12'12.8081	10°09'07.8740	464,444	54982,943	12445,650	411,618
punto quotato c	g469	46°12'12.3387	10°09'08.9714	464,535	54968,499	12469,207	411,710
punto quotato c	g470	46°12'11.7607	10°09'08.3130	464,246	54950,623	12455,129	411,420
punto quotato c	g471	46°12'13.4801	10°09'06.0300	464,272	55003,610	12406,074	411,447
punto quotato c	g472	46°12'13.1947	10°09'04.8032	464,173	54994,742	12379,793	411,348
punto quotato c	g473	46°12'13.3285	10°09'05.0411	464,131	54998,885	12384,884	411,306
punto quotato c	g474	46°12'13.2276	10°09'05.1486	464,217	54995,775	12387,194	411,392
punto quotato c	g475	46°12'13.0984	10°09'04.9245	464,242	54991,775	12382,398	411,416
punto quotato c	g476	46°12'14.9908	10°09'07.1448	466,704	55050,303	12429,877	413,879
punto quotato c	g477	46°12'15.1204	10°09'07.4031	466,784	55054,317	12435,407	413,959
punto quotato c	g478	46°12'15.1058	10°09'07.8427	466,805	55053,888	12444,832	413,980
punto quotato c	g479	46°12'10.6933	10°09'03.9259	463,437	54917,468	12361,144	410,612
punto quotato c	g480	46°12'10.7004	10°09'09.6823	469,113	54917,945	12484,554	416,287
punto quotato c	g481	46°12'10.3229	10°09'08.8111	469,885	54906,250	12465,901	417,060
punto quotato c	g482	46°12'10.2402	10°09'07.0809	468,127	54903,620	12428,812	415,301
punto quotato c	g483	46°12'10.2716	10°09'07.7365	468,793	54904,617	12442,865	415,968
punto quotato c	g484	46°12'07.5123	10°09'01.6952	468,124	54819,151	12313,523	415,299
punto quotato c	g485	46°12'06.8972	10°09'01.2860	467,665	54800,143	12304,788	414,839
punto quotato c	g486	46°12'07.1334	10°09'02.2755	469,956	54807,477	12325,988	417,131
punto quotato c	g487	46°12'06.5126	10°09'01.2222	467,865	54788,263	12303,444	415,040
punto quotato c	g488	46°12'08.3777	10°09'01.5041	466,961	54845,864	12309,370	414,136
punto quotato c	g489	46°12'08.7241	10°09'01.8672	466,442	54856,574	12317,133	413,617
punto quotato c	g490	46°12'07.8265	10°09'01.1531	467,076	54828,830	12301,880	414,250
punto quotato c	g491	46°12'08.3535	10°09'00.6060	465,173	54845,076	12290,118	412,348
punto quotato c	g492	46°12'07.6534	10°09'00.2952	465,242	54823,447	12283,498	412,417
punto quotato c	g493	46°12'08.7013	10°09'03.3481	468,615	54855,936	12348,883	415,790
punto quotato c	g494	46°12'08.7405	10°09'04.4485	470,477	54857,196	12372,472	417,652
punto quotato c	g495	46°12'07.9238	10°09'02.6793	470,561	54831,902	12334,595	417,736
punto quotato c	g496	46°12'06.9762	10°08'59.9970	465,188	54802,522	12277,148	412,363
punto quotato c	g497	46°12'06.9027	10°08'59.8753	465,242	54800,249	12274,544	412,417
punto quotato c	g498	46°12'06.8978	10°09'00.1009	465,287	54800,107	12279,382	412,462
punto quotato c	g499	46°12'07.2756	10°09'00.1981	465,265	54811,777	12281,440	412,440
punto quotato c	g500	46°12'07.3877	10°09'00.9074	466,619	54815,271	12296,640	413,794
punto quotato c	g501	46°12'06.7052	10°09'00.6616	466,576	54794,185	12291,413	413,751
punto quotato c	g502	46°12'09.0070	10°09'03.2516	468,392	54865,373	12346,795	415,567
punto quotato c	g503	46°12'08.8655	10°09'02.5594	467,417	54860,973	12331,964	414,592
punto quotato c	g504	46°12'08.8557	10°09'06.6143	473,036	54860,851	12418,898	420,211
punto quotato c	g505	46°12'09.2374	10°09'04.8775	469,866	54872,558	12381,639	417,041
punto quotato c	g506	46°12'08.9940	10°09'05.3918	471,353	54865,066	12392,679	418,528
punto quotato c	g507	46°12'09.5810	10°09'05.5146	469,732	54883,196	12395,276	416,907
punto quotato c	g508	46°12'09.2614	10°09'05.6945	470,970	54873,334	12399,153	418,145
punto quotato c	g509	46°12'09.6464	10°09'06.2030	470,238	54885,246	12410,029	417,413
punto quotato c	g510	46°12'09.4807	10°09'06.3093	470,893	54880,135	12412,319	418,068
punto quotato c	g511	46°12'09.0854	10°09'06.1572	472,033	54867,920	12409,084	419,208
punto quotato c	g512	46°12'09.2118	10°09'06.6416	472,043	54871,845	12419,460	419,218
punto quotato c	g513	46°12'09.9518	10°09'06.3788	468,800	54894,684	12413,780	415,975
punto quotato c	g514	46°12'09.4989	10°09'04.9226	469,120	54880,634	12382,589	416,295
punto quotato c	g515	46°12'11.0358	10°09'06.5699	464,054	54928,160	12417,807	411,229
punto quotato c	g516	46°12'07.2654	10°08'59.1345	52,819	54811,416	12258,639	-0,007
punto quotato c	g517	46°12'07.1633	10°08'59.0142	462,715	54808,256	12256,066	409,890
punto quotato c	g518	46°12'06.9327	10°08'58.6348	462,206	54801,119	12247,945	409,381
punto quotato c	g519	46°12'06.7673	10°08'58.5557	461,875	54796,011	12246,262	409,050
punto quotato c	g520	46°12'06.7629	10°08'58.8282	462,075	54795,886	12252,103	409,250
punto quotato c	g521	46°12'06.5637	10°08'58.8093	462,144	54789,735	12251,710	409,319
punto quotato c	g522	46°12'06.5800	10°08'58.5469	462,097	54790,226	12246,085	409,272
punto quotato c	g523	46°12'07.2519	10°08'59.3382	52,819	54811,007	12263,007	-0,007

punto Codice	punto Nome	Latitudine	Longitudine	Elev.	Coord. Nord (X)	Coord. Est (Y)	Quota
punto quotato c	g524	46°12'07.1085	10°08'59.1116	462,675	54806,569	12258,156	409,850
punto quotato c	g525	46°12'06.9795	10°08'58.8766	462,342	54802,576	12253,127	409,517
punto quotato c	g526	46°12'06.8444	10°08'58.6570	461,944	54798,394	12248,428	409,119
punto quotato c	g527	46°12'06.8260	10°08'58.4257	462,140	54797,818	12243,470	409,315
punto quotato c	g528	46°12'06.6677	10°08'58.3759	462,033	54792,927	12242,413	409,208
punto quotato c	g529	46°12'06.2168	10°08'58.3304	461,975	54779,002	12241,465	409,150
punto quotato c	g530	46°12'06.5598	10°08'58.4906	462,008	54789,600	12244,879	409,183
punto quotato c	g531	46°12'06.0039	10°08'58.4274	461,675	54772,434	12243,558	408,850
punto quotato c	g532	46°12'05.4962	10°08'58.2512	461,673	54756,748	12239,813	408,848
punto quotato c	g533	46°12'04.9590	10°08'58.2504	461,440	54740,163	12239,829	408,615
punto quotato c	g534	46°12'04.8199	10°08'58.1164	461,575	54735,860	12236,966	408,750
punto quotato c	g535	46°12'04.7282	10°08'57.9453	461,517	54733,023	12233,303	408,692
punto quotato c	g536	46°12'04.5728	10°08'57.5299	461,406	54728,206	12224,406	408,581
punto quotato c	g537	46°12'04.6551	10°08'57.1324	461,271	54730,729	12215,880	408,446
punto quotato c	g538	46°12'04.9560	10°08'56.3401	461,506	54739,985	12198,874	408,681
punto quotato c	g539	46°12'04.8686	10°08'56.2721	461,413	54737,285	12197,423	408,588
punto quotato c	g540	46°12'04.5147	10°08'57.3160	461,117	54726,403	12219,826	408,292
punto quotato c	g541	46°12'04.5000	10°08'57.5804	461,143	54725,961	12225,495	408,318
punto quotato c	g542	46°12'04.6379	10°08'57.9477	461,217	54730,233	12233,362	408,392
punto quotato c	g543	46°12'04.7646	10°08'58.2194	461,331	54734,159	12239,178	408,505
punto quotato c	g544	46°12'05.4015	10°08'56.6153	461,117	54753,753	12204,746	408,292
punto quotato c	g545	46°12'05.3743	10°08'56.6873	461,083	54752,916	12206,291	408,258
punto quotato c	g546	46°12'04.4734	10°08'55.8627	461,540	54725,065	12188,670	408,715
punto quotato c	g547	46°12'04.3541	10°08'55.8640	461,508	54721,382	12188,706	408,683
punto quotato c	g548	46°12'05.9483	10°08'57.0781	461,129	54770,657	12214,633	408,303
punto quotato c	g549	46°12'05.9211	10°08'57.1500	461,151	54769,820	12216,178	408,326
punto quotato c	g550	46°12'03.7683	10°08'55.3000	461,131	54703,269	12176,649	408,306
punto quotato c	g551	46°12'03.7194	10°08'55.3586	461,087	54701,761	12177,909	408,262
punto quotato c	g552	46°12'05.2397	10°08'57.3439	461,594	54748,790	12220,378	408,768
punto quotato c	g553	46°12'06.0685	10°08'57.7384	461,562	54774,396	12228,783	408,737
punto quotato c	g554	46°12'04.1446	10°08'56.5223	461,686	54714,939	12202,831	408,861
punto quotato c	g555	46°12'05.8131	10°08'59.9917	465,532	54766,610	12277,109	412,707
punto quotato c	g556	46°12'05.9159	10°08'59.1489	463,454	54769,748	12259,033	410,629
punto quotato c	g557	46°12'05.3841	10°08'59.1170	463,476	54753,325	12258,382	410,651
punto quotato c	g558	46°12'05.1869	10°09'00.5561	466,629	54747,301	12289,248	413,804
punto quotato c	g559	46°12'05.4677	10°09'00.6576	466,714	54755,975	12291,406	413,889
punto quotato c	g560	46°12'05.2349	10°09'00.7333	466,731	54748,791	12293,046	413,906
punto quotato c	g561	46°12'05.2753	10°09'01.0096	466,684	54750,049	12298,967	413,859
punto quotato c	g562	46°12'05.1536	10°09'01.0558	466,803	54746,293	12299,965	413,978
punto quotato c	g563	46°12'05.4894	10°09'00.8126	466,614	54756,653	12294,728	413,789
punto quotato c	g564	46°12'07.9512	10°09'03.7613	473,144	54832,793	12357,789	420,319
punto quotato c	g565	46°12'08.3170	10°09'04.6874	474,231	54844,131	12377,622	421,406
punto quotato c	g566	46°12'08.3514	10°09'05.1962	475,360	54845,214	12388,527	422,535
punto quotato c	g567	46°12'08.4198	10°09'05.9160	475,666	54847,359	12403,954	422,841
punto quotato c	g568	46°12'08.5365	10°09'06.4193	476,834	54850,985	12414,738	424,009
punto quotato c	g569	46°12'08.4957	10°09'04.8700	472,208	54849,656	12381,525	419,383
punto quotato c	g570	46°12'08.4338	10°09'05.1288	472,131	54847,758	12387,077	419,306
punto quotato c	g571	46°12'08.3734	10°09'04.9690	472,185	54845,885	12383,656	419,359
punto quotato c	g572	46°12'08.5552	10°09'05.0465	472,143	54851,501	12385,305	419,318
punto quotato c	g573	46°12'08.5063	10°09'05.2168	472,984	54849,998	12388,959	420,159
punto quotato c	g574	46°12'08.4886	10°09'05.5144	473,617	54849,466	12395,341	420,792
punto quotato c	g575	46°12'08.5174	10°09'05.7034	474,033	54850,363	12399,391	421,208
punto quotato c	g576	46°12'08.6563	10°09'06.2157	475,366	54854,674	12410,366	422,541
punto quotato c	g577	46°12'08.7826	10°09'04.8998	471,298	54858,517	12382,145	418,473
punto quotato c	g578	46°12'09.2364	10°09'04.5586	469,161	54872,513	12374,802	416,336
punto quotato c	g579	46°12'09.3148	10°09'04.6187	469,033	54874,935	12376,085	416,208
punto quotato c	g580	46°12'08.8932	10°09'04.9421	471,175	54861,933	12383,045	418,350
punto quotato c	g581	46°12'08.7894	10°09'06.7064	475,804	54858,808	12420,878	422,979
punto quotato c	g582	46°12'08.9238	10°09'07.1368	476,170	54862,976	12430,095	423,345
punto quotato c	g583	46°12'08.8556	10°09'07.3414	476,431	54860,879	12434,487	423,605

punto Codice	punto Nome	Latitudine	Longitudine	Elev.	Coord. Nord (X)	Coord. Est (Y)	Quota
punto quotato c	g584	46°12'08.5159	10°09'07.5866	478,508	54850,402	12439,764	425,683
punto quotato c	g585	46°12'08.9637	10°09'06.9942	476,075	54864,202	12427,036	423,250
punto quotato c	g586	46°12'09.0083	10°09'07.2350	476,184	54865,588	12432,196	423,359
punto quotato c	g587	46°12'08.9318	10°09'07.4088	476,240	54863,235	12435,926	423,415
punto quotato c	g588	46°12'08.6285	10°09'07.6423	478,131	54853,881	12440,953	425,306
punto quotato c	g589	46°12'07.6657	10°09'04.3570	474,915	54824,006	12370,579	422,090
punto quotato c	g590	46°12'07.5662	10°09'04.5044	475,108	54820,940	12373,747	422,283
punto quotato c	g591	46°12'07.4883	10°09'04.3719	475,008	54818,528	12370,911	422,183
punto quotato c	g592	46°12'07.5905	10°09'04.2411	52,819	54821,678	12368,100	-0,007
punto quotato c	g593	46°12'07.3064	10°09'04.1147	475,331	54812,900	12365,408	422,506
punto quotato c	g594	46°12'07.1541	10°09'03.9204	475,015	54808,190	12361,253	422,190
punto quotato c	g595	46°12'07.9442	10°09'04.6899	475,184	54832,619	12377,698	422,359
punto quotato c	g596	46°12'08.0090	10°09'04.6014	474,614	54834,617	12375,798	421,789
punto quotato c	g597	46°12'07.9482	10°09'04.5130	474,714	54832,737	12373,907	421,889
punto quotato c	g598	46°12'08.1895	10°09'05.4063	475,868	54840,227	12393,042	423,042
punto quotato c	g599	46°12'10.3521	10°09'11.2655	472,205	54907,261	12518,518	419,380
punto quotato c	g600	46°12'09.9499	10°09'09.7788	472,096	54894,777	12486,672	419,270
punto quotato c	g601	46°12'10.0179	10°09'12.3914	475,286	54896,992	12542,679	422,461
punto quotato c	g602	46°12'10.0521	10°09'12.4711	475,259	54898,053	12544,384	422,434
punto quotato c	g603	46°12'11.2136	10°09'11.5093	468,458	54933,873	12523,690	415,633
punto quotato c	g604	46°12'11.2404	10°09'11.6059	468,478	54934,706	12525,759	415,653
punto quotato c	g605	46°12'10.6774	10°09'11.9049	473,071	54917,333	12532,206	420,246
punto quotato c	g606	46°12'10.7041	10°09'11.9964	473,087	54918,162	12534,165	420,262
punto quotato c	g607	46°12'11.6820	10°09'11.1638	467,375	54948,321	12516,252	414,550
punto quotato c	g608	46°12'11.7092	10°09'11.2646	467,389	54949,164	12518,411	414,564
punto quotato c	g609	46°12'11.3316	10°09'09.9052	466,670	54937,443	12489,293	413,845
punto quotato c	g610	46°12'10.7935	10°09'10.8099	469,496	54920,871	12508,722	416,671
punto quotato c	g611	46°12'14.1533	10°09'23.7945	470,415	55025,198	12786,876	417,590
punto quotato c	g612	46°12'13.9702	10°09'23.2640	470,217	55019,520	12775,515	417,392
punto quotato c	g613	46°12'13.7711	10°09'22.7886	470,240	55013,352	12765,336	417,415
punto quotato c	g614	46°12'13.5901	10°09'22.4355	469,915	55007,746	12757,779	417,090
punto quotato c	g615	46°12'13.4119	10°09'22.1712	469,564	55002,234	12752,125	416,739
punto quotato c	g616	46°12'13.2364	10°09'22.0290	469,231	54996,809	12749,086	416,406
punto quotato c	g617	46°12'12.9500	10°09'21.8234	469,208	54987,956	12744,698	416,383
punto quotato c	g618	46°12'13.2506	10°09'22.1457	469,408	54997,252	12751,587	416,583
punto quotato c	g619	46°12'13.4258	10°09'22.3212	469,773	55002,669	12755,339	416,948
punto quotato c	g620	46°12'13.5888	10°09'22.5575	470,217	55007,713	12760,394	417,392
punto quotato c	g621	46°12'13.7392	10°09'22.9043	470,504	55012,371	12767,820	417,679
punto quotato c	g622	46°12'13.9040	10°09'23.3402	470,366	55017,481	12777,154	417,540
punto quotato c	g623	46°12'14.1362	10°09'23.9605	470,393	55024,679	12790,435	417,568
punto quotato c	g624	46°12'12.7488	10°09'21.6184	468,804	54981,734	12740,316	415,979
punto quotato c	g625	46°12'12.5746	10°09'21.3629	468,473	54976,343	12734,850	415,648
punto quotato c	g626	46°12'12.4662	10°09'21.3214	468,466	54972,994	12733,968	415,641
punto quotato c	g627	46°12'12.6960	10°09'21.6685	468,908	54980,105	12741,394	416,083
punto quotato c	g628	46°12'12.8739	10°09'21.8668	469,051	54985,608	12745,632	416,226
punto quotato c	g629	46°12'12.2205	10°09'20.9403	467,955	54965,390	12725,814	415,130
punto quotato c	g630	46°12'12.3787	10°09'21.0251	468,040	54970,277	12727,620	415,215
punto quotato c	g631	46°12'13.5262	10°09'19.4907	466,331	55005,639	12694,651	413,506
punto quotato c	g632	46°12'13.7561	10°09'21.4450	468,344	55012,828	12736,534	415,519
punto quotato c	g633	46°12'13.1692	10°09'20.9360	468,114	54994,683	12725,659	415,289
punto quotato c	g634	46°12'13.9559	10°09'22.6267	469,385	55019,050	12761,853	416,560
punto quotato c	g635	46°12'13.7825	10°09'18.6126	466,284	55013,513	12675,808	413,459
punto quotato c	g636	46°12'13.8122	10°09'18.6813	466,360	55014,432	12677,279	413,535
punto quotato c	g637	46°12'12.9954	10°09'19.3597	466,146	54989,243	12691,876	413,321
punto quotato c	g638	46°12'12.9111	10°09'19.3482	466,029	54986,641	12691,635	413,204
punto quotato c	g639	46°12'12.2296	10°09'20.0002	465,917	54965,627	12705,659	413,092
punto quotato c	g640	46°12'12.1758	10°09'19.9748	465,947	54963,967	12705,117	413,122
punto quotato c	g641	46°12'12.7223	10°09'20.4910	467,069	54980,864	12716,147	414,244
punto quotato c	g642	46°12'12.9492	10°09'16.5652	466,545	54987,692	12631,969	413,720
punto quotato c	g643	46°12'11.7944	10°09'17.4584	466,981	54952,073	12651,195	414,156

punto Codice	punto Nome	Latitudine	Longitudine	Elev.	Coord. Nord (X)	Coord. Est (Y)	Quota
punto quotato c	g644	46°12'12.4292	10°09'16.9675	466,741	54971,652	12640,627	413,916
punto quotato c	g645	46°12'12.6830	10°09'18.2214	466,366	54979,547	12667,494	413,541
punto quotato c	g646	46°12'11.2477	10°09'14.3859	470,995	54935,055	12585,359	418,170
punto quotato c	g647	46°12'11.4661	10°09'15.0197	468,875	54941,829	12598,932	416,050
punto quotato c	g648	46°12'11.6122	10°09'15.5076	52,819	54946,360	12609,383	-0,007
punto quotato c	g649	46°12'11.7920	10°09'15.4301	469,184	54951,910	12607,711	416,359
punto quotato c	g650	46°12'11.7964	10°09'15.3222	468,908	54952,039	12605,397	416,083
punto quotato c	g651	46°12'12.3834	10°09'14.9589	467,217	54970,147	12597,570	414,392
punto quotato c	g652	46°12'12.5150	10°09'14.8302	466,875	54974,206	12594,802	414,050
punto quotato c	g653	46°12'12.4832	10°09'14.7497	466,715	54973,221	12593,079	413,890
punto quotato c	g654	46°12'12.3612	10°09'14.8927	467,106	54969,460	12596,152	414,281
punto quotato c	g655	46°12'12.6795	10°09'14.6787	465,842	54979,277	12591,543	413,017
punto quotato c	g656	46°12'12.6740	10°09'14.5753	465,831	54979,104	12589,327	413,006
punto quotato c	g657	46°12'12.9946	10°09'14.4553	465,806	54988,996	12586,732	412,981
punto quotato c	g658	46°12'12.9725	10°09'14.3797	465,693	54988,312	12585,113	412,868
punto quotato c	g659	46°12'12.4038	10°09'15.8554	467,005	54970,818	12616,788	414,180
punto quotato c	g660	46°12'12.9857	10°09'15.9604	465,611	54988,789	12619,000	412,786
punto quotato c	g661	46°12'12.7827	10°09'15.3767	465,216	54982,496	12606,500	412,391
punto quotato c	g662	46°12'12.5932	10°09'14.7837	465,017	54976,618	12593,800	412,192
punto quotato c	g663	46°12'12.7162	10°09'14.7063	465,213	54980,412	12592,132	412,388
punto quotato c	g664	46°12'11.8208	10°09'16.4313	467,884	54952,845	12629,171	415,059
punto quotato c	g665	46°12'11.7391	10°09'16.4831	468,453	54950,323	12630,288	415,628
punto quotato c	g666	46°12'11.7843	10°09'16.3185	467,984	54951,710	12626,757	415,159
punto quotato c	g667	46°12'11.6879	10°09'15.4762	468,273	54948,698	12608,705	415,448
punto quotato c	g668	46°12'11.7247	10°09'15.5974	468,313	54949,839	12611,301	415,488
punto quotato c	g669	46°12'11.7658	10°09'15.5895	468,360	54951,108	12611,129	415,535
punto quotato c	g670	46°12'11.8209	10°09'15.8579	468,308	54952,820	12616,879	415,483
punto quotato c	g671	46°12'11.7261	10°09'15.9084	468,280	54949,897	12617,969	415,455
punto quotato c	g672	46°12'11.6621	10°09'15.6290	468,210	54947,906	12611,981	415,385
punto quotato c	g673	46°12'11.6377	10°09'15.6372	468,246	54947,153	12612,160	415,421
punto quotato c	g674	46°12'12.5310	10°09'14.6222	466,661	54974,690	12590,342	413,836
punto quotato c	g675	46°12'12.3738	10°09'14.2434	466,833	54969,819	12582,229	414,008
punto quotato c	g676	46°12'12.2281	10°09'13.8647	466,883	54965,304	12574,122	414,058
punto quotato c	g677	46°12'12.0479	10°09'13.4909	467,200	54959,723	12566,119	414,375
punto quotato c	g678	46°12'11.8261	10°09'13.0554	468,190	54952,855	12556,798	415,365
punto quotato c	g679	46°12'11.5729	10°09'12.6967	468,247	54945,021	12549,122	415,422
punto quotato c	g680	46°12'11.4022	10°09'12.5163	468,646	54939,743	12545,268	415,821
punto quotato c	g681	46°12'11.3597	10°09'12.1730	468,680	54938,414	12537,910	415,855
punto quotato c	g682	46°12'11.1769	10°09'12.0532	468,615	54932,764	12535,353	415,790
punto quotato c	g683	46°12'10.9204	10°09'12.9651	472,067	54924,886	12554,919	419,242
punto quotato c	g684	46°12'11.4927	10°09'12.9856	469,665	54942,556	12555,323	416,840
punto quotato c	g685	46°12'11.6209	10°09'14.4574	470,167	54946,582	12586,868	417,342
punto quotato c	g686	46°12'12.1419	10°09'14.2364	467,635	54962,659	12582,095	414,810
punto quotato c	g687	46°12'10.9986	10°09'14.3958	472,105	54927,366	12585,588	419,280
punto quotato c	g688	46°12'11.4097	10°09'11.2119	467,113	54939,915	12517,301	414,288
punto quotato c	g689	46°12'11.2741	10°09'10.8707	467,892	54935,711	12509,995	415,067
punto quotato c	g690	46°12'11.1452	10°09'10.3969	468,203	54931,710	12499,845	415,378
punto quotato c	g691	46°12'11.3843	10°09'10.1494	466,611	54939,083	12494,524	413,786
punto quotato c	g692	46°12'11.6301	10°09'09.9645	465,402	54946,663	12490,545	412,577
punto quotato c	g693	46°12'30.7282	10°10'04.8217	534,616	55538,922	13665,271	481,791
punto quotato c	g694	46°12'30.7445	10°10'05.5449	534,887	55539,461	13680,774	482,062
punto quotato c	g695	46°12'31.3946	10°10'06.0768	534,354	55559,560	13692,128	481,529
punto quotato c	g696	46°12'31.1071	10°10'06.9753	535,282	55550,728	13711,411	482,457
punto quotato c	g697	46°12'30.3170	10°10'06.8117	536,316	55526,324	13707,959	483,491
punto quotato c	g698	46°12'31.8200	10°10'19.4149	552,981	55573,356	13978,022	500,156
punto quotato c	g699	46°12'33.9564	10°10'18.8029	539,164	55639,291	13964,750	486,339
punto quotato c	g700	46°12'33.5760	10°10'19.0001	539,114	55627,556	13969,005	486,289
punto quotato c	g701	46°12'33.4159	10°10'18.3276	539,138	55622,577	13954,601	486,313
punto quotato c	g702	46°12'33.8058	10°10'18.1554	539,098	55634,608	13950,880	486,273
punto quotato c	g703	46°12'50.8995	10°11'05.7754	581,286	56164,870	14970,365	528,461

punto Codice	punto Nome	Latitudine	Longitudine	Elev.	Coord. Nord (X)	Coord. Est (Y)	Quota
punto quotato c	g704	46°12'49.9108	10°11'03.6702	579,240	56134,227	14925,316	526,415
punto quotato c	g705	46°12'51.5376	10°11'03.0484	556,314	56184,426	14911,864	503,489
punto quotato c	g706	46°12'50.0349	10°11'01.4654	558,638	56137,942	14878,048	505,813
punto quotato c	g707	46°12'48.2556	10°10'58.4718	555,256	56082,845	14814,017	502,431
punto quotato c	g708	46°12'47.0880	10°10'58.7569	582,093	56046,808	14820,216	529,267
punto quotato c	g709	46°12'47.5901	10°11'01.6136	586,231	56062,463	14881,411	533,406
punto quotato c	g710	46°12'48.7896	10°11'01.9130	576,665	56099,517	14887,737	523,840
punto quotato c	g711	46°12'59.6552	10°11'04.4996	555,713	56435,147	14942,344	502,888
punto quotato c	g712	46°12'59.6258	10°11'04.3123	555,581	56434,229	14938,331	502,756
punto quotato c	g713	46°12'59.2210	10°11'04.4601	555,733	56421,738	14941,532	502,908
punto quotato c	g714	46°12'59.2566	10°11'04.6476	555,703	56422,849	14945,547	502,878
punto quotato c	g715	46°12'59.7905	10°11'03.9424	554,662	56439,296	14930,391	501,837
punto quotato c	g716	46°12'59.8270	10°11'04.2564	555,611	56440,438	14937,118	502,786
punto quotato c	g717	46°12'59.7096	10°11'04.2930	555,623	56436,815	14937,912	502,798
punto quotato c	g718	46°12'59.6647	10°11'03.9818	554,633	56435,414	14931,246	501,808
punto quotato c	g719	46°13'00.0020	10°11'04.3905	555,760	56445,849	14939,979	502,935
punto quotato c	g720	46°13'00.1428	10°11'04.3397	555,800	56450,195	14938,879	502,975
punto quotato c	g721	46°13'01.3468	10°11'03.0612	555,188	56487,302	14911,385	502,363
punto quotato c	g722	46°13'00.8252	10°11'03.0777	555,092	56471,199	14911,777	502,267
punto quotato c	g723	46°13'00.2489	10°11'03.2710	554,896	56453,412	14915,965	502,071
punto quotato c	g724	46°13'03.1984	10°11'03.4385	556,894	56544,494	14919,329	504,069
punto quotato c	g725	46°13'04.6398	10°11'04.3304	558,873	56589,048	14938,335	506,048
punto quotato c	g726	46°13'04.4396	10°11'04.6855	558,890	56582,883	14945,961	506,065
punto quotato c	g727	46°13'04.0797	10°11'04.2816	558,902	56571,749	14937,332	506,077
punto quotato c	g728	46°13'04.2763	10°11'03.9265	558,870	56577,802	14929,705	506,045
punto quotato c	g729	46°13'02.0486	10°11'03.0196	555,256	56508,970	14910,439	502,431
punto quotato c	g730	46°12'58.9058	10°11'03.4679	554,392	56411,953	14920,289	501,567
punto quotato c	g731	46°12'58.3034	10°11'05.4412	558,054	56393,460	14962,631	505,229
punto quotato c	g732	46°12'58.0474	10°11'04.2673	555,166	56385,492	14937,489	502,341
punto quotato c	g733	46°12'58.1754	10°11'04.8543	556,610	56389,476	14950,060	503,785
punto quotato c	g734	46°12'59.3823	10°11'03.4781	554,485	56426,667	14920,470	501,660
punto quotato c	g735	46°13'05.2594	10°11'03.5085	558,773	56608,134	14920,672	505,948
punto quotato c	g736	46°13'05.4422	10°11'03.1567	558,803	56613,758	14913,116	505,978
punto quotato c	g737	46°13'04.9834	10°11'03.2073	558,633	56599,595	14914,235	505,808
punto quotato c	g738	46°13'05.0002	10°11'03.1618	558,620	56600,113	14913,261	505,795
punto quotato c	g739	46°13'04.9556	10°11'03.1118	558,623	56598,732	14912,191	505,798
punto quotato c	g740	46°13'04.9418	10°11'03.1377	558,623	56598,309	14912,749	505,798
punto quotato c	g741	46°13'04.8721	10°11'03.0563	558,290	56596,152	14911,008	505,465
punto quotato c	g742	46°13'05.0621	10°11'02.6926	557,393	56602,000	14903,198	504,568
punto quotato c	g743	46°13'05.0338	10°11'01.6537	555,994	56601,070	14880,935	503,169
punto quotato c	g744	46°13'04.4686	10°11'04.9023	561,964	56583,791	14950,606	509,139
punto quotato c	g745	46°13'04.8536	10°11'04.1810	560,566	56595,641	14935,117	507,741
punto quotato c	g746	46°13'04.8694	10°11'05.1850	563,703	56596,183	14956,634	510,878
punto quotato c	g747	46°13'05.2923	10°11'05.7532	563,780	56609,270	14968,780	510,955
punto quotato c	g748	46°13'05.0409	10°11'05.5038	563,746	56601,496	14963,454	510,921
punto quotato c	g749	46°13'04.7585	10°11'06.0813	564,501	56592,804	14975,852	511,676
punto quotato c	g750	46°13'05.2896	10°11'05.6094	563,661	56609,180	14965,696	510,836
punto quotato c	g751	46°13'05.2473	10°11'05.6974	563,746	56607,879	14967,586	510,921
punto quotato c	g752	46°13'05.0832	10°11'05.4158	563,661	56602,797	14961,564	510,836
punto quotato c	g753	46°13'07.2652	10°11'05.8194	563,257	56670,192	14970,046	510,431
punto quotato c	g754	46°13'06.9689	10°11'05.4837	563,295	56661,024	14962,874	510,470
punto quotato c	g755	46°13'07.2109	10°11'05.0254	562,032	56668,471	14953,032	509,207
punto quotato c	g756	46°13'07.5160	10°11'05.3571	562,187	56677,909	14960,117	509,362
punto quotato c	g757	46°13'06.6898	10°11'06.3698	564,260	56652,454	14981,886	511,434
punto quotato c	g758	46°13'04.7390	10°11'05.4084	563,456	56592,166	14961,431	510,631
punto quotato c	g759	46°13'04.3250	10°11'05.7109	563,461	56579,401	14967,946	510,636
punto quotato c	g760	46°13'04.8340	10°11'05.4134	564,034	56595,101	14961,531	511,209
punto quotato c	g761	46°13'04.6107	10°11'06.1614	565,193	56588,247	14977,581	512,368
punto quotato c	g762	46°13'06.6587	10°11'06.7468	565,157	56651,512	14989,969	512,332
punto quotato c	g763	46°12'57.7836	10°10'57.2345	539,005	56376,973	14786,770	486,180

<b>punto Codice</b>	<b>punto Nome</b>	<b>Latitudine</b>	<b>Longitudine</b>	<b>Elev.</b>	<b>Coord. Nord (X)</b>	<b>Coord. Est (Y)</b>	<b>Quota</b>
punto quotato c	g764	46°12'57.8573	10°10'57.6549	539,060	56379,270	14795,774	486,235
punto quotato c	g765	46°12'58.1794	10°10'57.5350	539,064	56389,211	14793,180	486,238
punto quotato c		46°12'58.0992	10°10'57.1124	538,773	56386,712	14784,128	485,948