SEZIONE TIPO GD-C2 (Quote in mm)

SCALA 1:50

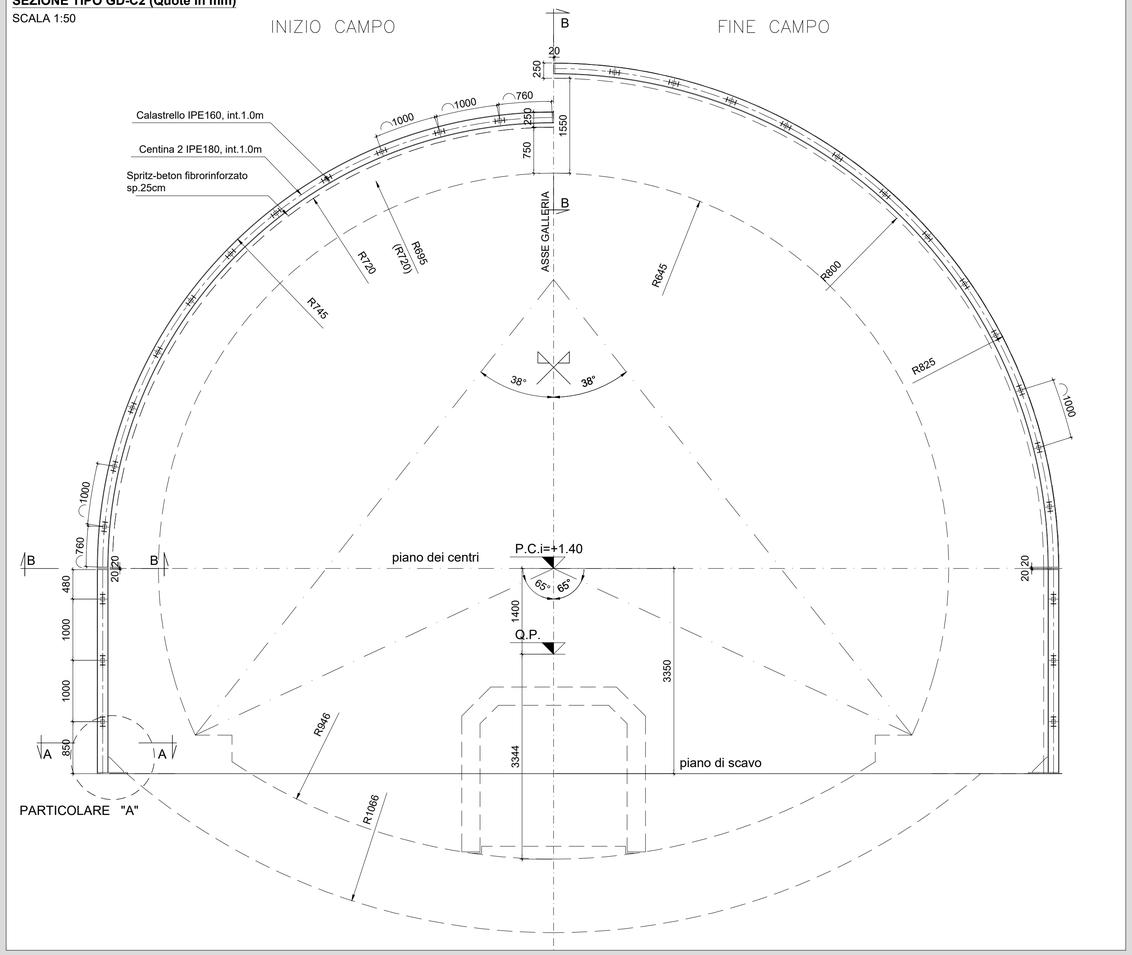

SEZIONE LONGITUDINALE (Quote in mm)

SCALA 1:50

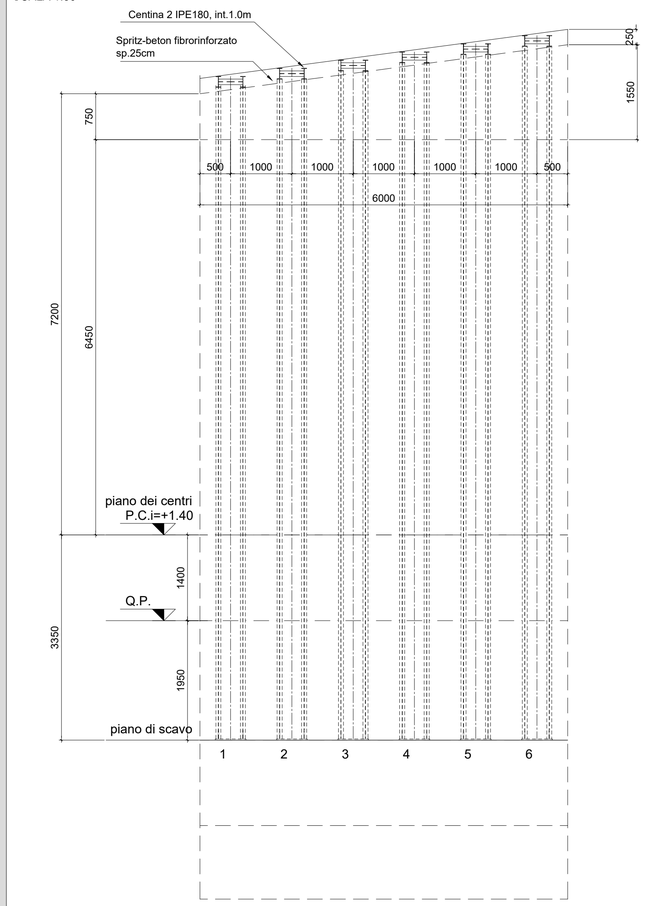

PARTICOLARE "A" (Quote in mm)

SCALA 1:10

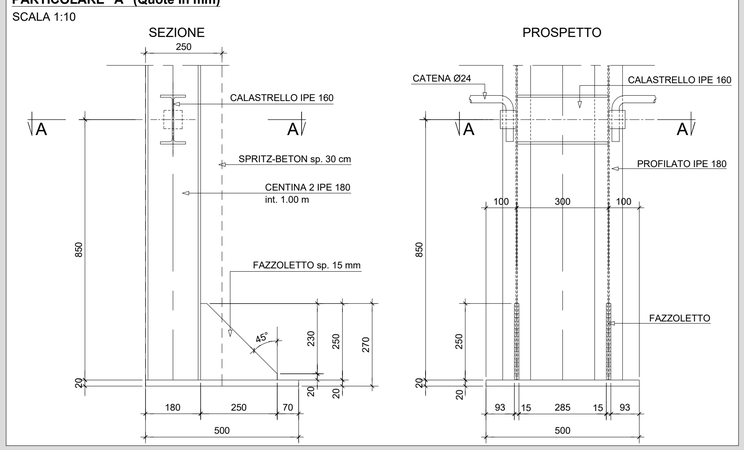

PARTICOLARE CENTINA (Quote in mm)

SCALA 1:10

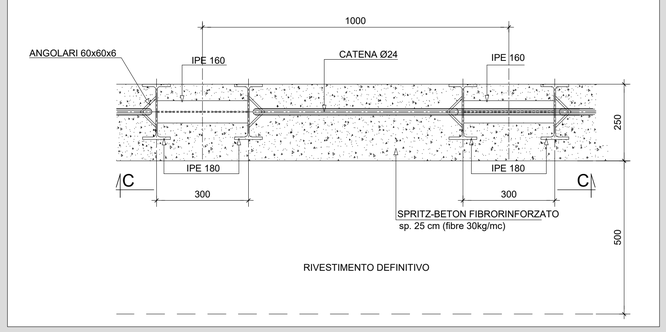

SEZIONE A-A (Quote in mm)

SCALA 1:10

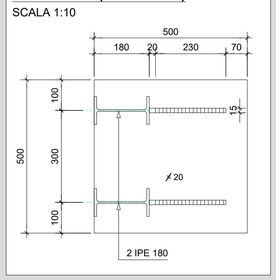

SEZIONE B-B (Quote in mm)

SCALA 1:10

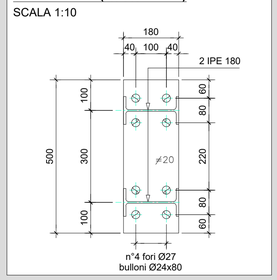

SEZIONE C-C (Quote in mm)

SCALA 1:10

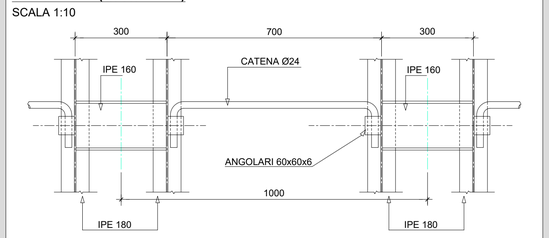

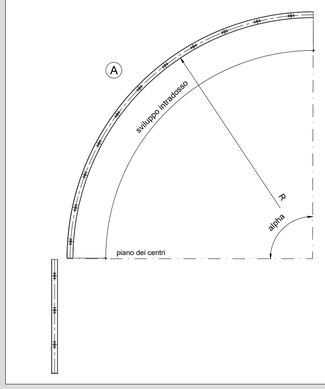

TABELLA DIMENSIONI ELEMENTO A

CENTINA n. 1			
	R	SV	alpha
INTRADOSSO	7.30 m	11427 mm	90°
CENTINA n. 2			
	R	SV	alpha
INTRADOSSO	7.44 m	11647 mm	90°
CENTINA n. 3			
	R	SV	alpha
INTRADOSSO	7.57 m	11851 mm	90°
CENTINA n. 4			
	R	SV	alpha
INTRADOSSO	7.70 m	12055 mm	90°
CENTINA n. 5			
	R	SV	alpha
INTRADOSSO	7.84 m	11275 mm	90°
CENTINA n. 6			
	R	SV	alpha
INTRADOSSO	7.97 m	12479 mm	90°

RICHIAMI AD ALTRI ELABORATI

PER LA DEFINIZIONE DELLE CARATTERISTICHE DEI MATERIALI	**HC58 - P01GN01OSTDI01_A**

ANAS S.p.A.
Direzione Progettazione e Realizzazione Lavori

S.S. 38 - LOTTO 4: VARIANTE DI TIRANO DALLO SVINCOLO DI STAZZONA (COMPRESO) ALLO SVINCOLO DI LORETO (CON COLLEGAMENTO ALLA DOGANA DI POSCHIAVO)

S.S. 38 - LOTTO 4: NODO DI TIRANO - TRATTA "A" (SVINCOLO DI BIANZONE - SVINCOLO LA GANDA) E TRATTA "B" (SVINCOLO LA GANDA - CAMPONE IN TIRANO), AI SENSI DEL PROTOCOLLO D'INTESA DEL 05/11/2007

PROGETTO ESECUTIVO

STUDIO CORONA — Ing. Renato Vaira, Ordine degli Ingg. di Torino e Provincia n° 4693 W

Ingegneria del Territorio s.r.l. — Ing. Valerio Bajetti, Ordine degli Ingg. di Roma e provincia n° A-26011

ING. RENATO DEL PRETE — Ing. Renato Del Prete, Ordine degli Ingg. di Bari e provincia n° 3073

ECOPLAN — Arch. Nicoletta Frattini, Ordine degli Arch. di Trento e provincia n° A-843

E&G Engineering & Graphics S.r.l. — Ing. Gabriele Incecchi, Ordine degli Ingg. di Roma e provincia n° A-12192

CONSORZIO UNING — Società designata GA&M — Prof. Ing. Matteo Ranieri, Ordine degli Ingg. di Bari e provincia n° 1137

SETAC Srl Service & Engineering Trasporti Ambiente Costruzioni — Prof. Ing. Luigi Monterisi, Ordine degli Ingg. di Bari e provincia n° 1771

ARKE' INGEGNERIA S.r.l. — Ing. Gioacchino Angarano, Ordine degli Ingg. di Bari e provincia n° 5809

DOTT. GEOL. DANILO GALLO — Dott. Geol. Danilo Gallo, Ordine dei Geologi della Regione Puglia n° 396

VISTO: IL RESPONSABILE DEL PROCEDIMENTO	RESPONSABILE DELL'INTEGRAZIONE DELLE PRESTAZIONI SPECIALISTICHE	GEOLOGO	IL COORDINATORE DELLA SICUREZZA IN FASE DI PROGETTAZIONE
Dott. Ing. Giancarlo LUONGO	Ing. Valerio BAJETTI	Dott. Geol. Francesco SARANTA SCHIERP	Ing. Gaetano RANIERI

HC37

OPERE D'ARTE MAGGIORI - GALLERIE NATURALI

GN01 - GALLERIA NATURALE IL DOSSO

Centine: sezione tipo GD-C2 campo da 6.00 m

CODICE PROGETTO			NOME FILE	REVISIONE	SCALA: 1:50/10
PROGETTO	LIV. PROG.	N. PROG.	HC37_P01GN01OSTCP11_A.dwg		
MI324	E	1801	CODICE ELAB. P01GN01OSTCP11	A	

REV.	DESCRIZIONE	DATA	REDATTO	VERIFICATO	APPROVATO
C					
B					
A	EMISSIONE	FEBBRAIO 2019	ING. G. SODERO	PROF. ING. VITTORIO RANIERI	ING. VALERIO BAJETTI