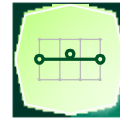


CONCEDENTE



CONCESSIONARIA



SOCIETÀ DI PROGETTO  
BREBEMI SPA

CUP E31B05000390007

# COLLEGAMENTO AUTOSTRADALE DI CONNESSIONE TRA LE CITTA' DI BRESCIA E MILANO

PROCEDURA AUTORIZZATIVA D. LGS 163/2006  
DELIBERA C.I.P.E. DI APPROVAZIONE DEL PROGETTO PRELIMINARE N° 93/2005

## PROGETTO DEFINITIVO

### CANTIERIZZAZIONE

#### CAVE

#### PIANO DI COLTIVAZIONE CAVA MI1

#### MONOGRAFIE CAPOSALDI TOPOGRAFICI

PROGETTAZIONE:

# CONSORZIO B.B.M.

PER IL CONSORZIO  
IL PROGETTISTA RESPONSABILE INTEGRAZIONE PRESTAZIONI SPECIALISTICHE  
IMPRESA PIZZAROTTI e C. S.p.A.  
Dott. Ing. Pietro Mazzoli  
Ordine degli Ingegneri di Parma N. 821

PER IL CONSORZIO  
IL DIRETTORE TECNICO  
IMPRESA PIZZAROTTI e C. S.p.A.  
Dott. Ing. Sabino Del Balzo  
Ordine degli Ingegneri di Potenza N. 631

VERIFICATO:



Dott. Ing. Michela Chiorboli

I.D.	IDENTIFICAZIONE ELABORATO										DATA:
	FASE	M.A.	LOTTI	EMITT.	TIPO	OPERA	TRATTO	PROBR.	REV.	PARTE	FEBBRAIO 2010
6694	D	0	00	04	RA	00000	XX	020	A	30	SCALA:

ELABORAZIONE PROGETTUALE		REVISIONE			
		N.	DATA	DESCRIZIONE	APPROVATO
<p>Dott. Geol. Carlo Caleffi (Ordine dei Geologi della Lombardia N.554) Dott. Geol. Francesco Cerutti (Ordine dei Geologi della Emilia Romagna N.691)</p>		A			
		B			
		C			
		D			

IL CONCEDENTE



IL CONCESSIONARIO




SOCIETÀ DI PROGETTO  
BREBEMI SPA



## INDICE

Caposaldo C13.....	2
Caposaldo C14.....	3
Caposaldo C15.....	4
Caposaldo C16.....	5

	Elaborato	Data	Agg.	Pag.
	6694-D00004RA00000XX020A30 Progetto di coltivazione cava MI1 Monografie caposaldi topografici	Febbraio 2010	0	1 di 5




## CAPOSALDO C13

Provincia di: **Bergamo**  
Comune di: **Treviglio**



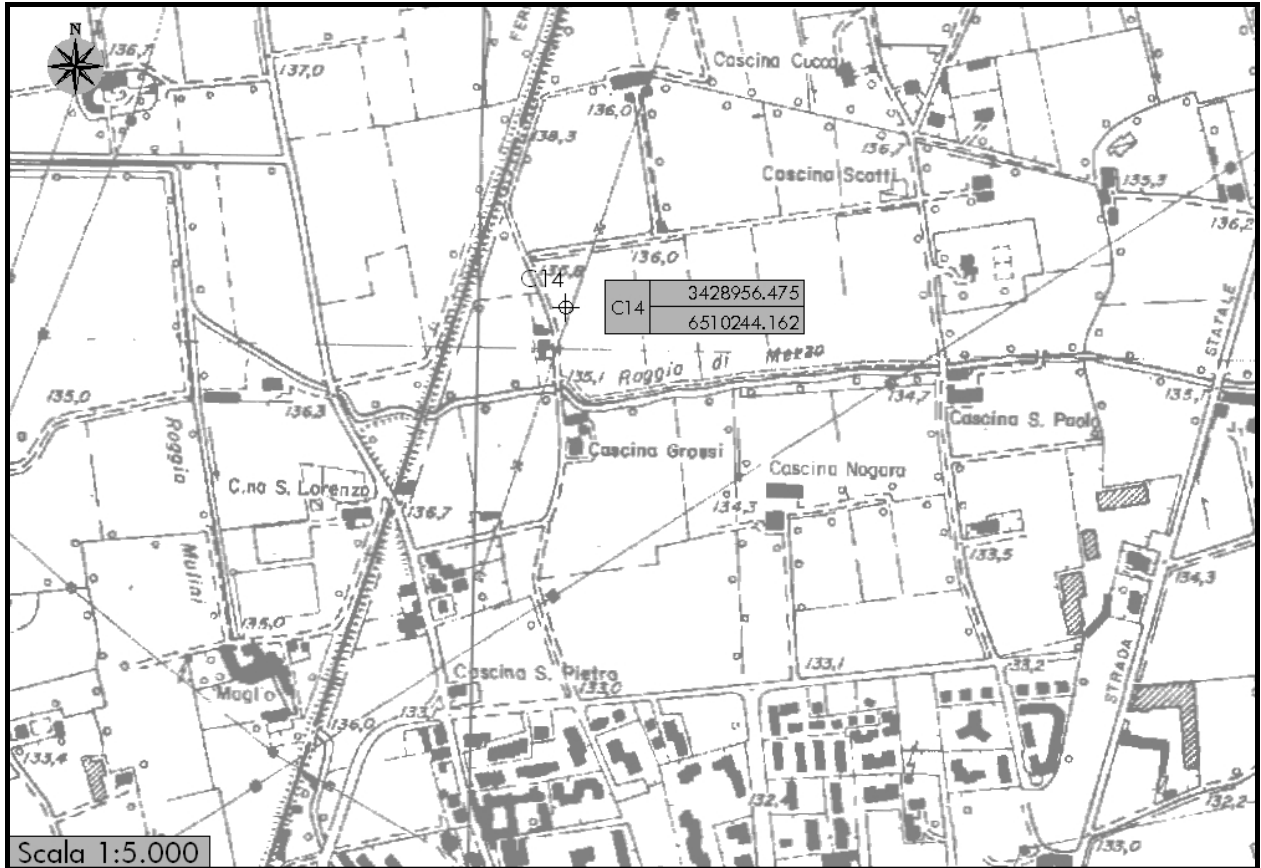
SISTEMA DI RIFERIMENTO COORDINATE RETTILINEE SISTEMA LOCALE

	Elaborato	Data	Agg.	Pag.
	6694-D00004RA00000XX020A30 Progetto di coltivazione cava MI1 Monografie caposaldi topografici	Febbraio 2010	0	2 di 5




## CAPOSALDO C14

Provincia di: **Bergamo**  
Comune di: **Treviglio**



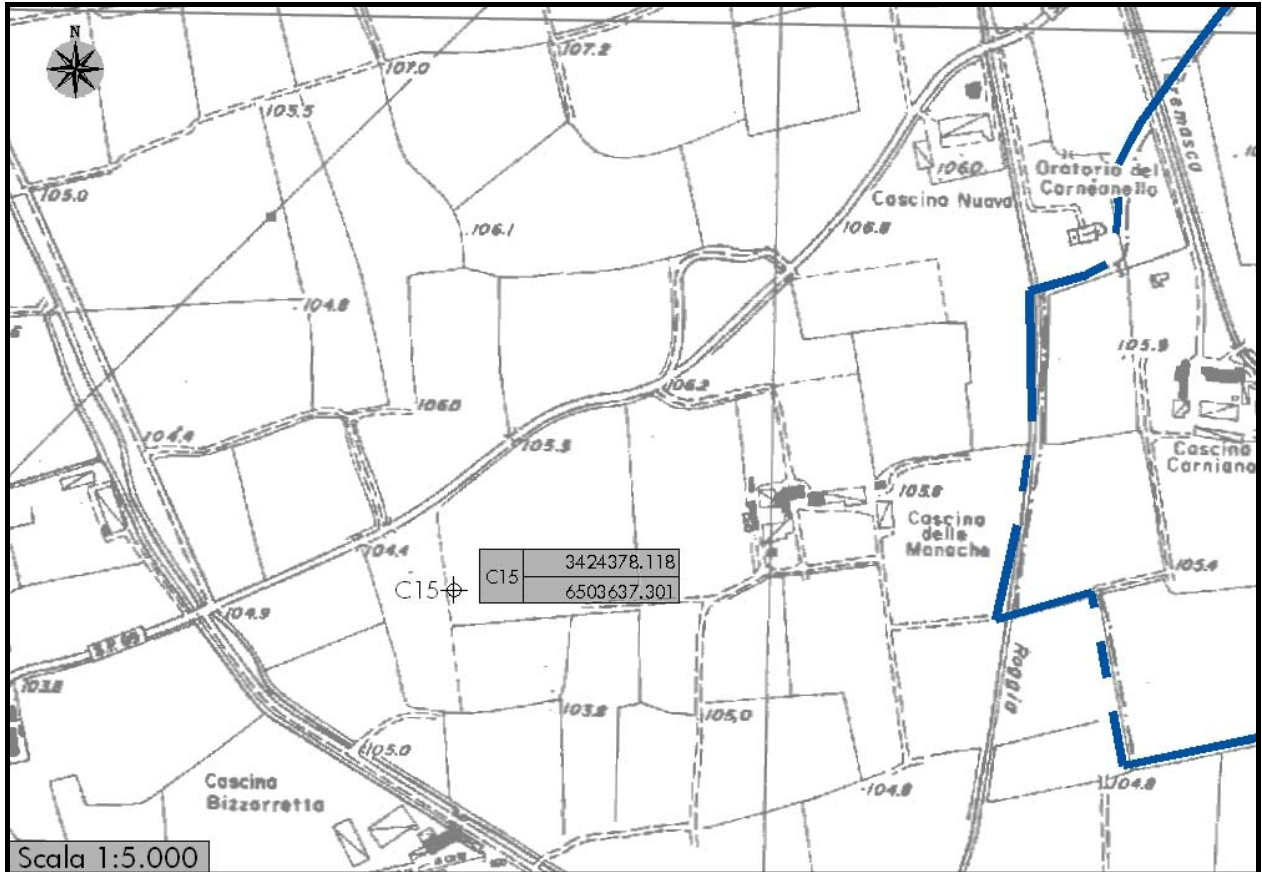
SISTEMA DI RIFERIMENTO COORDINATE RETTILINEE SISTEMA LOCALE

	Elaborato	Data	Agg.	Pag.
	6694-D00004RA00000XX020A30 Progetto di coltivazione cava MI1 Monografie caposaldi topografici	Febbraio 2010	0	3 di 5




## CAPOSALDO C15

Provincia di: **Cremona**  
Comune di: **Rivolta d'Adda**



SISTEMA DI RIFERIMENTO COORDINATE RETTILINEE SISTEMA LOCALE

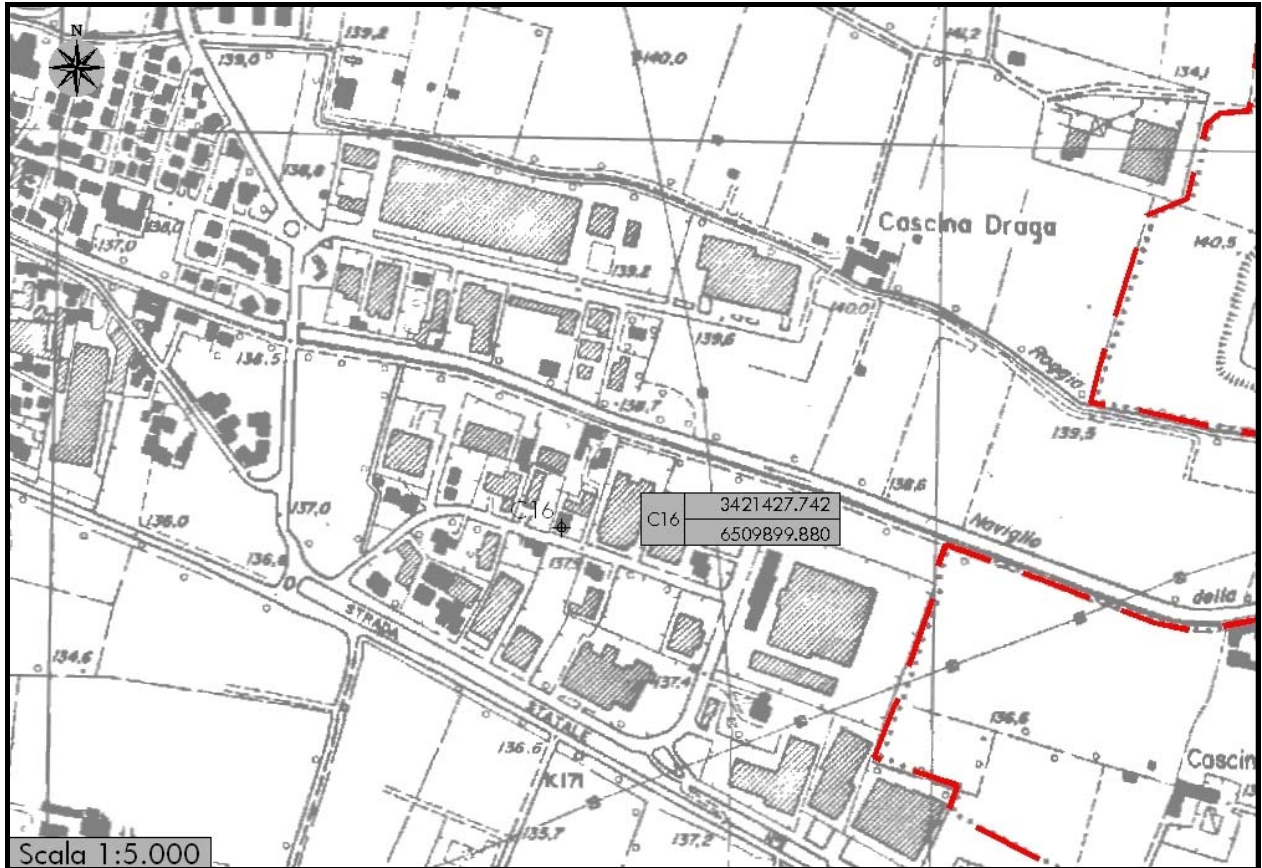
 EN GEO S.r.l. ENGINEERING GEOLOGY	Elaborato	Data	Agg.	Pag.
	6694-D00004RA00000XX020A30 Progetto di coltivazione cava MI1 Monografie caposaldi topografici	Febbraio 2010	0	4 di 5





## CAPOSALDO C16

Provincia di: **Milano**  
Comune di: **Inzago**



SISTEMA DI RIFERIMENTO COORDINATE RETTILINEE SISTEMA LOCALE

	Elaborato	Data	Agg.	Pag.
	6694-D00004RA00000XX020A30 Progetto di coltivazione cava MI1 Monografie caposaldi topografici	Febbraio 2010	0	5 di 5