PROFILO Asse principale

PROGRESSIVA 5093.26

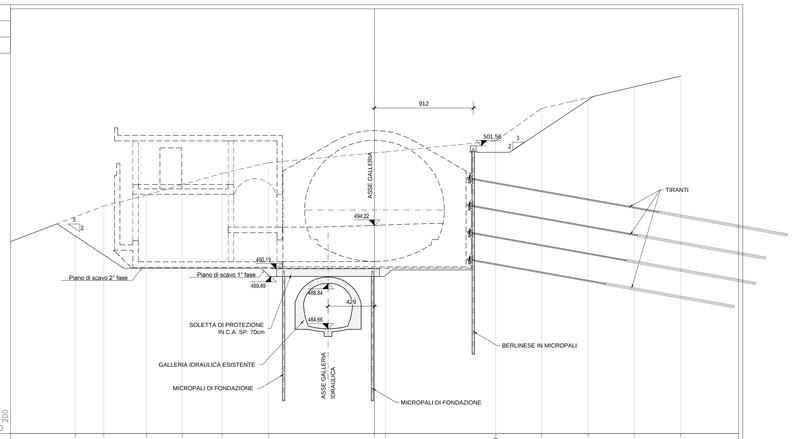

PROGRESSIVE TERRENO	27.61	24.69	21.64	17.75	14.08	9.78	0.00	1.03	11.18	15.42	19.71	23.99	28.27															
PARZIALI TERRENO	2.62	3.95	3.29	3.67	4.3	9.78	1.03	10.15	4.24	4.29	4.28	4.28																
QUOTE TERRENO	495.00	496.00	497.00	498.00	499.00	500.00	500.00	501.00	502.00	505.00	506.00	507.00	508.00															
PROGRESSIVE PROGETTO							5.25	3.75	0.00	3.75	5.25																	
PARZIALI PROGETTO							1.50	3.75	3.75	1.50																		
QUOTE PROGETTO							494.10	494.13	494.22	494.31	494.34																	

PROFILO Asse principale

AP-323

PROGRESSIVA 5105.35

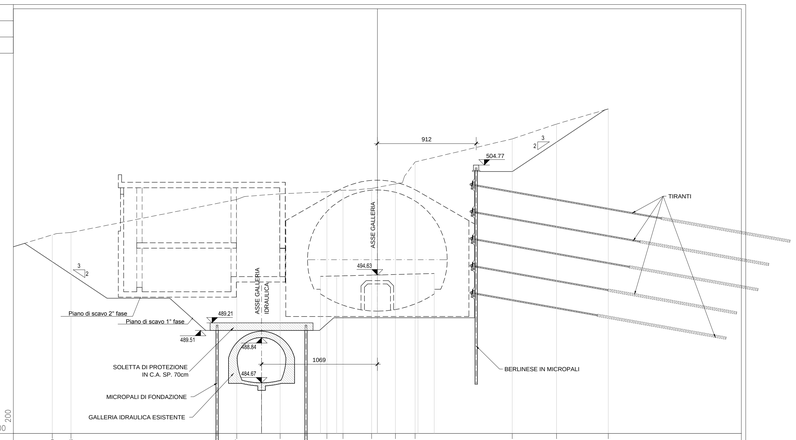

PROGRESSIVE TERRENO	30.00	28.28	12.87	8.98	4.66	3.17	0.53	1.67	3.48	12.46	16.55	21.32																
PARZIALI TERRENO	1.72	15.31	3.99	4.32	1.49	2.64	2.20	1.81	8.98	4.09	4.77																	
QUOTE TERRENO	489.33	498.55	501.60	502.12	502.31	502.45	502.62	503.04	505.06	507.19	508.57	509.66																
PROGRESSIVE PROGETTO					5.25	3.75	0.00	3.75	5.25																			
PARZIALI PROGETTO					1.50	3.75	3.75	1.50																				
QUOTE PROGETTO					494.40	494.54	494.63	494.73	494.77																			

PROFILO Asse principale

PROGRESSIVA 5100.26

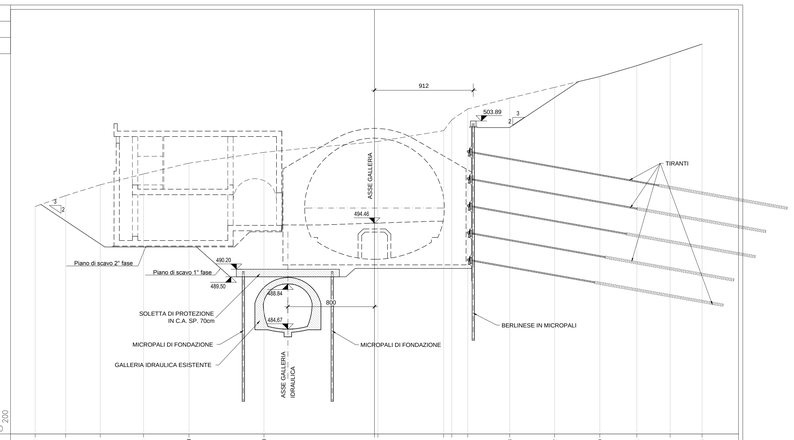

PROGRESSIVE TERRENO	31.52	28.50	25.32	21.32	17.13	10.20	0.00	0.00	5.28	6.15	8.61	12.48	16.62	20.80	24.21	27.29	30.23											
PARZIALI TERRENO	2.82	3.18	4.00	4.19	6.93	10.20	6.06	0.15	1.48	3.87	4.14	4.18	3.41	3.08	2.94													
QUOTE TERRENO	496.00	497.00	498.00	499.00	500.00	501.00	502.00	502.15	503.00	504.00	505.00	506.00	507.00	508.00	509.00	510.00	511.00											
PROGRESSIVE PROGETTO							5.25	3.75	0.00	3.75	5.25																	
PARZIALI PROGETTO							1.50	3.75	3.75	1.50																		
QUOTE PROGETTO							494.31	494.36	494.46	494.56	494.61																	

PROFILO Asse principale

PROGRESSIVA 5116.13

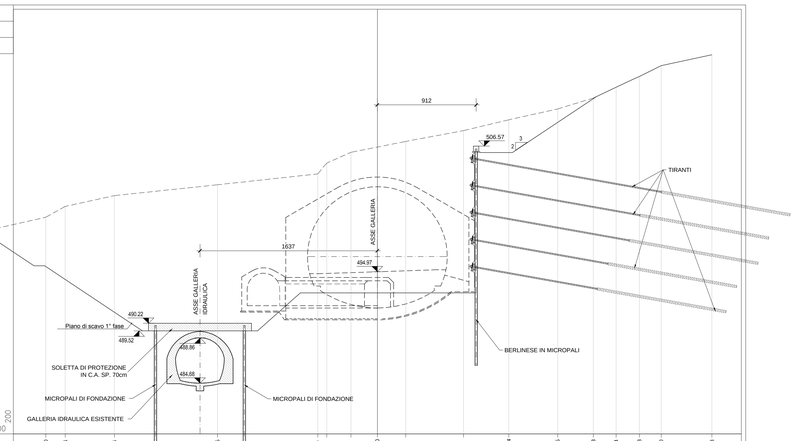

PROGRESSIVE TERRENO	35.60	28.81	24.26	14.75	5.50	4.67	2.43	0.00	2.62	7.96	12.14	16.65	19.93	22.04	24.18	26.20	30.88											
PARZIALI TERRENO	1.79	4.55	9.51	9.25	0.83	2.24	2.43	2.62	5.34	4.18	4.51	3.28	2.11	2.14	2.02	4.68												
QUOTE TERRENO	500.00	501.00	502.00	503.00	504.00	505.00	506.00	506.48	507.00	508.00	509.0	510.00	511.00	512.00	513.00	514.00	515.00											
PROGRESSIVE PROGETTO					5.25	3.75	0.00	3.75	5.25																			
PARZIALI PROGETTO					1.50	3.75	3.75	1.50																				
QUOTE PROGETTO					494.83	494.87	494.97	495.07	495.11																			

N.B. LA QUOTA DELL'ESTRADOSSO DELLA GALLERIA IDRAULICA DEVE ESSERE VERIFICATA IN CORSO D'OPERA

RICHIAMI AD ALTRI ELABORATI

PER LA DEFINIZIONE DELLE CARATTERISTICHE DEI MATERIALI	**HD45 - P01GN02STRDI02**

ANAS S.p.A.

Direzione Progettazione e Realizzazione Lavori

S.S. 38 - LOTTO 4: VARIANTE DI TIRANO DALLO SVINCOLO DI STAZZONA (COMPRESO) ALLO SVINCOLO DI LORETO (CON COLLEGAMENTO ALLA DOGANA DI POSCHIAVO)

S.S. 38 - LOTTO 4: NODO DI TIRANO - TRATTA "A" (SVINCOLO DI BIANZONE - SVINCOLO LA GANDA) E TRATTA "B" (SVINCOLO LA GANDA - CAMPONE IN TIRANO)

PROGETTO ESECUTIVO

STUDIO CORONA — Ing. Renato Viara, Ordine Ingl Reg. di Sondrio n° 4663 etc

Ingegneria del Territorio s.r.l. — Ing. Valerio Bajetti, Ordine Ingl Reg. di Roma e provincia n° 8 etc

ING. RENATO DEL PRETE — Ing. Renato Del Prete, Ordine Ingl Reg. di Bari e provincia n° 3000

ECOPLAN — Arch. Nicoletta Fattini, Ordine Ingl Reg. di Trento e provincia n° 446 etc

EG Engineering & Graphics S.r.l. — Ing. Gabriele Innocchi, Ordine Ingl Reg. di Roma e provincia n° 8 etc

CONSORZIO UNING — Prof. Ing. Matteo Ramari, Ordine Ingl Reg. di Bari e provincia n° 110

SETAC Service & Engineering — Prof. Ing. Luigi Monteiro, Ordine Ingl Reg. di Bari e provincia n° 1

ARKE' INGEGNERIA s.r.l. — Ing. Giacchino Angarano, Ordine Ingl Reg. di Bari e provincia n° 2000

DOTT. GEOL. DANILO GALLO — Dott. Geol. Danilo Gallo, Ordine dei Geologi della Puglia n° 30

VISTO: IL RESPONSABILE DEL PROCEDIMENTO	RESPONSABILE DELL'INTEGRAZIONE DELLE PRESTAZIONI SPECIALISTICHE	GEOLOGO	IL COORDINATORE DELLA SICUREZZA IN FASE DI PROGETTAZIONE
Dott. Ing. Giancarlo LUONGO	ING. VALERIO BAJETTI	DOTT. GEOL. DANILO GALLO	Ing. Gaetano RANIERI

HD10	**H - PROGETTO STRUTTURALE OPERE PRINCIPALI** **HD – GN02 GALLERIA IL DOSSO: IMBOCCO LATO SONDRIO** FASE COSTRUTTIVA SEZIONI TRASVERSALI DI SCAVO TAV 2 DI 3

CODICE PROGETTO			NOME FILE	REVISIONE	SCALA:
PROGETTO	LIV. PROG.	N. PROG.	HD10_P01GN02STRSZ02_A.dwg		
MI324	E	1801	CODICE ELAB. P01GN02STRSZ02	A	1:200

REV.	DESCRIZIONE	DATA	REDATTO	VERIFICATO	APPROVATO
C					
B					
A	EMISSIONE	FEBBRAIO 2019	ING. GIANFRANCO SODERO	ING. FABRIZIO BAJETTI	ING. VALERIO BAJETTI