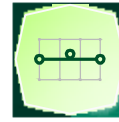


CONCEDENTE



CONCESSIONARIA



SOCIETÀ DI PROGETTO  
BREBEMI SPA

CUP E31B05000390007

# COLLEGAMENTO AUTOSTRADALE DI CONNESSIONE TRA LE CITTA' DI BRESCIA E MILANO

PROCEDURA AUTORIZZATIVA D. LGS 163/2006  
DELIBERA C.I.P.E. DI APPROVAZIONE DEL PROGETTO PRELIMINARE N° 93/2005

## PROGETTO DEFINITIVO

### CANTIERIZZAZIONE CAVE

### PIANO DI COLTIVAZIONE CAVA MI1 DOCUMENTI AMMINISTRATIVI

PROGETTAZIONE:

# CONSORZIO B.B.M.

PER IL CONSORZIO  
IL PROGETTISTA RESPONSABILE INTEGRAZIONE PRESTAZIONI SPECIALISTICHE  
IMPRESA PIZZAROTTI e C. S.p.A.  
Dott. Ing. Pietro Mazzoli  
Ordine degli Ingegneri di Parma N. 821

PER IL CONSORZIO  
IL DIRETTORE TECNICO  
IMPRESA PIZZAROTTI e C. S.p.A.  
Dott. Ing. Sabino Del Balzo  
Ordine degli Ingegneri di Potenza N. 631

VERIFICATO:



Dott. Ing. Michela Chiorboli

| I.D. | IDENTIFICAZIONE ELABORATO |      |       |        |      |       |        |        |      |       | DATA:         |
|------|---------------------------|------|-------|--------|------|-------|--------|--------|------|-------|---------------|
|      | FABE                      | M.A. | LOTTI | EMITT. | TIPO | OPERA | TRATTO | PROBR. | REV. | PARTE | FEBBRAIO 2010 |
| 6696 | D                         | 0    | 00    | 04     | RA   | 00000 | XX     | 021    | A    | 30    | SCALA:        |

| ELABORAZIONE PROGETTUALE  |  | REVISIONE |      |             |           |
|---|--|-----------|------|-------------|-----------|
|   |  | N.        | DATA | DESCRIZIONE | APPROVATO |
| <p>Dott. Geol. Carlo Caleffi (Ordine dei Geologi della Lombardia N.554) Dott. Geol. Francesco Cerutti (Ordine dei Geologi della Emilia Romagna N.691)</p> |  | A         |      |             |           |
|   |  | B         |      |             |           |
|   |  | C         |      |             |           |
|   |  | D         |      |             |           |

IL CONCEDENTE



IL CONCESSIONARIO



SOCIETÀ DI PROGETTO  
BREBEMI SPA

---

CERTIFICATI E MAPPE CATASTALI

---

---

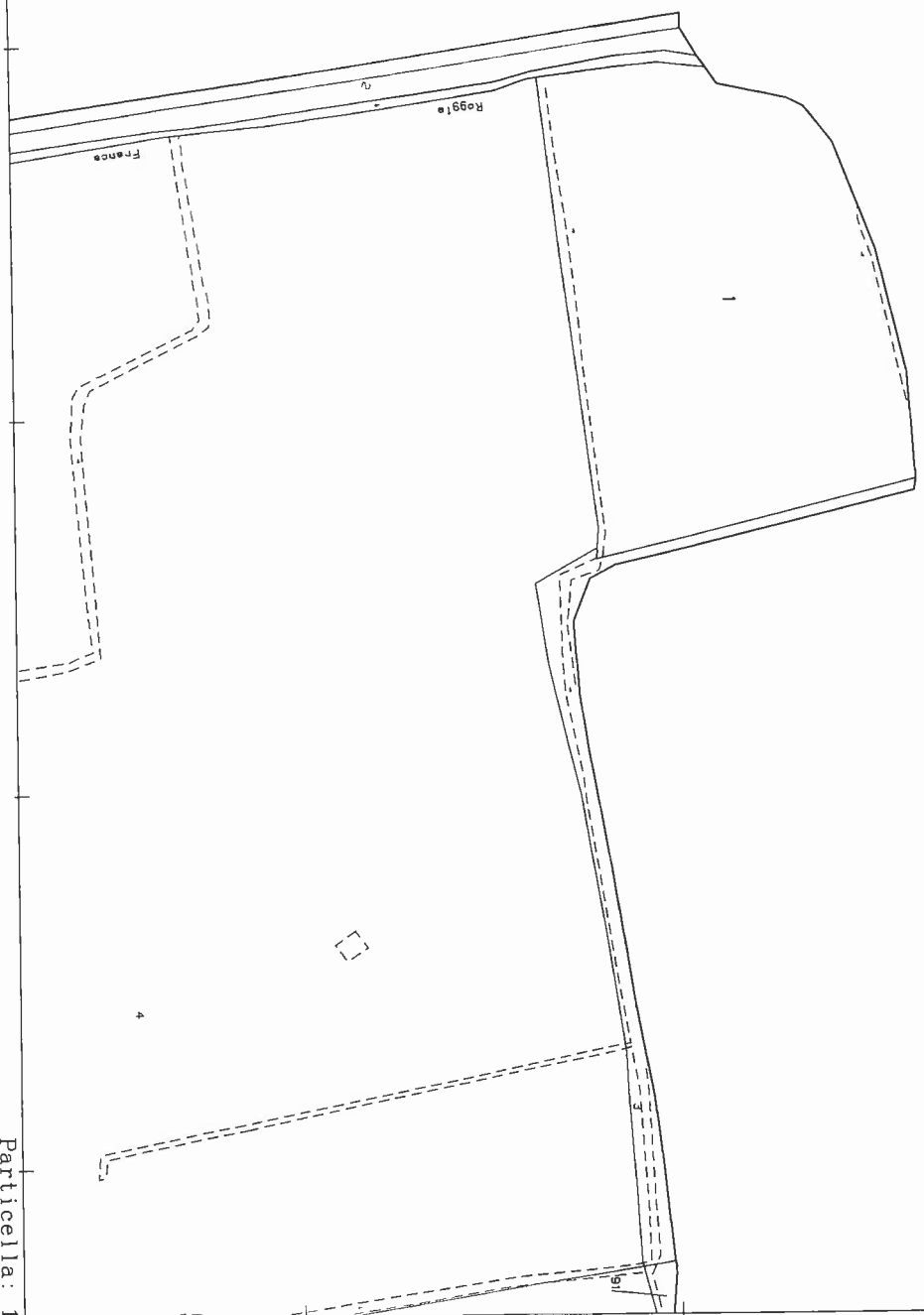
AREA DI CAVA

---

N=5040300

Ufficio Provinciale di MILANO - Direttore: ING. ANTONIO PELUSO

E=1542100



Per Visura

Particella: 1

Comune: CASSANO D'ADDA  
Foglio: 30  
Richiedente: ENGEO

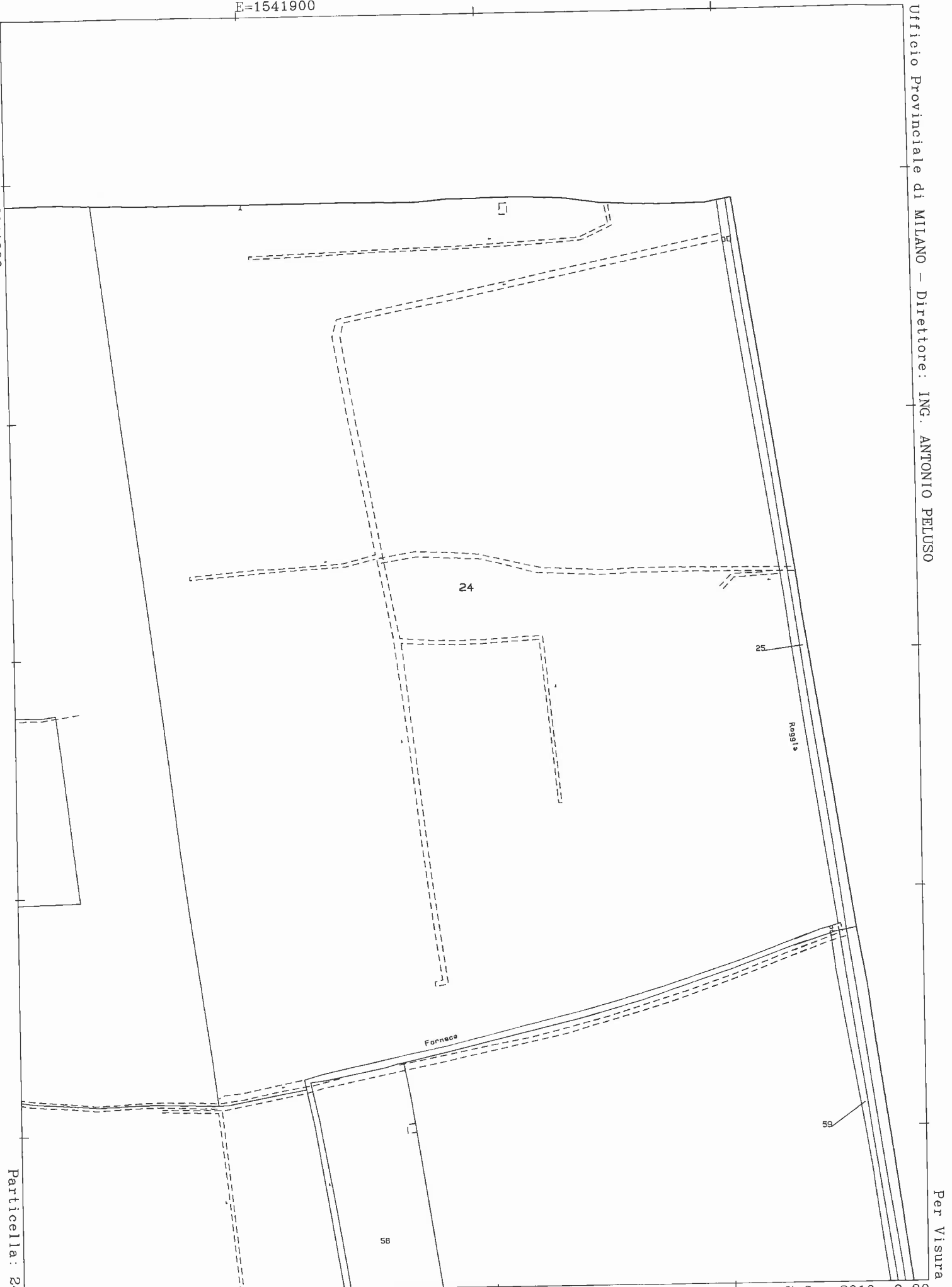
Scala originale: 1:2000  
Dimensione cornice: 534.000 x 378.000 metri

7-Jan-2010 9:14  
Prot. n. PR0001586/2010

E=1541900

Ufficio Provinciale di MILANO - Direttore: ING. ANTONIO PELUSO

N=5041000



Particella: 24

Per Visura

Comune: CASSANO D'ADDA  
Foglio: 24  
Richiedente: ENGEO

Scala originale: 1:2000  
Dimensione cornice: 534.000 x 378.000 metri

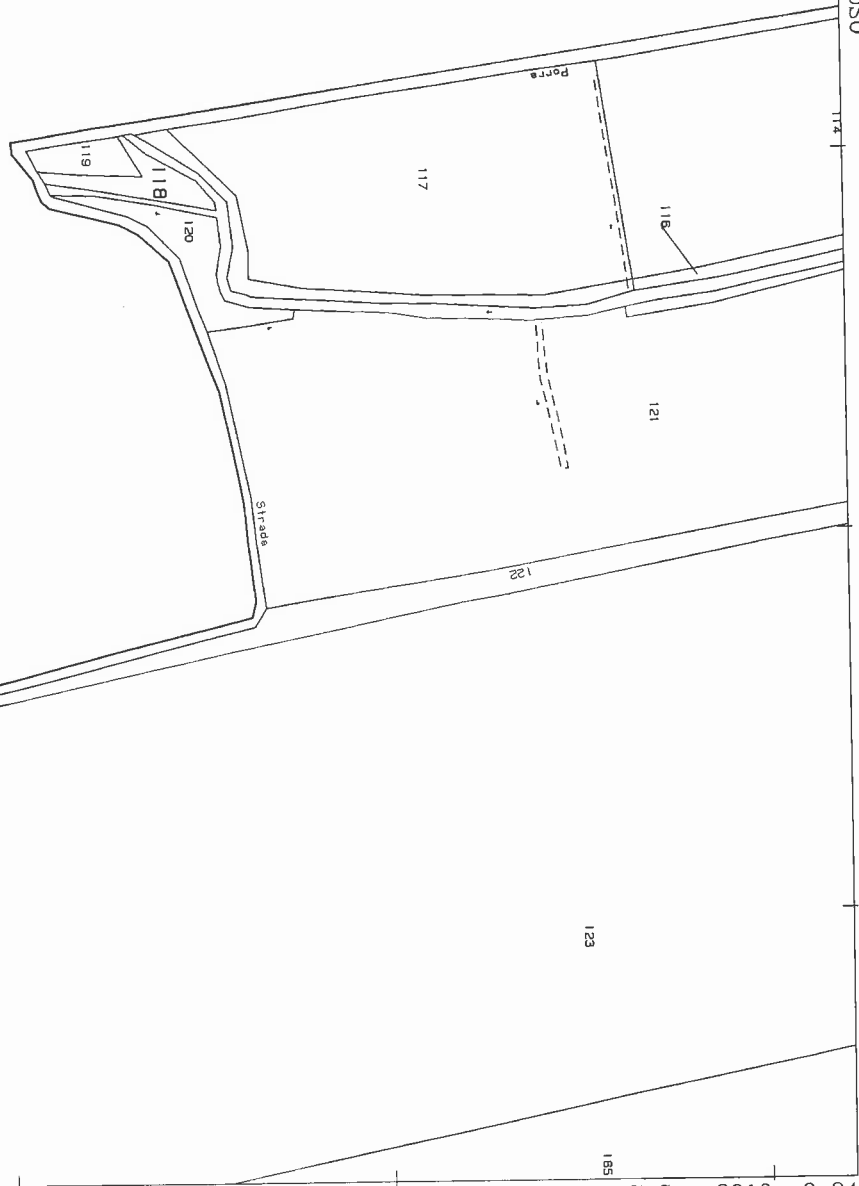
7-Jan-2010 9:20  
Prot. n. PR0001641/2010

N=5040300

Ufficio Provinciale di MILANO - Direttore: ING. ANTONIO PELUSO

117

Per Visura



E=1542000

Particella: 118

Comune: CASSANO D'ADDA  
Foglio: 25  
Richiedente: ENGE0

Scala originale: 1:2000  
Dimensione cornice: 534.000 x 378.000 metri

7-Jan-2010 9:24  
Prot. n. PR0001675/2010



N=5040700

Ufficio Provinciale di MILANO - Direttore: ING. ANTONIO PELUSO

E=1542000



Particella: 132

Per Visura

Comune: CASSANO D'ADDA  
Foglio: 25  
Richiedente: ENGEO

Scala originale: 1:2000  
Dimensione cornice: 534.000 x 378.000 metri

7-Jan-2010 9:22  
Prot. n. PR0001656/2010





E=1542200

Ufficio Provinciale di MILANO - Direttore: ING. ANTONIO PELUSO

N=5040700

Particella: 123

Per Visura



# Visura per immobile

## Situazione degli atti informatizzati al 07/01/2010

|                             |  |
|-----------------------------|--|
| <b>Dati della richiesta</b> | Comune di CASSANO D'ADDA ( Codice: C003)         |
| <b>Catasto Terreni</b>      | Provincia di MILANO<br>Foglio: 24 Particella: 24 |

| N. | DATI IDENTIFICATIVI |            |     | DATI CLASSAMENTO |                |  |       | DATI DERIVANTI DA                         |  |  |
|----|---------------------|------------|-----|------------------|----------------|--|-------|---|--|--|
|    | Foglio              | Particella | Sub | Porz             | Qualità Classe | Superficie(m <sup>2</sup> )<br>ha arc ca | Deduz |   | Reddito                                |  |
| 1  | 24                  | 24         |     | -                | SEMIN IRRIG 2  | 9 20 80                                  | I15A  | Dominicale<br>Euro 922,57<br>L. 1.786.352 | Agrario<br>Euro 832,22<br>L. 1.611.400 | Impianto meccanografico del 01/01/1964 |

Notifica

**INTESTATO**

|  |  |   |                        |
|--|--|---|------------------------|
| N.   | DATI ANAGRAFICI  | CODICE FISCALE                              | DIRITTI E ONERI REALI  |
| 1  | MANZONI Antonietta nata a CASSANO D'ADDA il 28/08/1938 | MNZNNT38M68C003S*                           | (1) Proprieta` per 1/1 |
| <b>DATI DERIVANTI DA</b>   |  |   |                        |
| DENUNZIA (NEI PASSAGGI PER CAUSA DI MORTE) del 28/05/2002 n. 930808 .1/2002 in atti dal 06/12/2002 (protocollo n. 940957) Registrazione: UR Sede: GORGONZOLA |  | Volume: 46 n: 32 del 06/11/2002 SUCCESSIONE |                        |

Rilasciata da: Ufficio di PARMA su Altro Ufficio      Richiedente: ENGEO

# Visura per immobile

## Situazione degli atti informatizzati al 07/01/2010

|                             |  |
|-----------------------------|--|
| <b>Dati della richiesta</b> | Comune di CASSANO D'ADDA ( Codice: C003)         |
| <b>Catasto Terreni</b>      | Provincia di MILANO<br>Foglio: 24 Particella: 25 |

| N.   |    | DATI IDENTIFICATIVI  |            |     |      | DATI CLASSAMENTO  |  |       |   | DATI DERIVANTI DA  |
|--|----|--|------------|-----|------|-------------------|--|-------|---|--|
|  |    | Foglio   | Particella | Sub | Porz | Qualità Classe    | Superficie(m <sup>2</sup> )<br>ha are ca | Deduz | Reddito   |  |
| 1  | 24 | 25   |            |     | -    | PRATO U           | 09 50                                    |       | Domicile<br>Euro 4,17<br><br>Agrario<br>Euro 4,42 | Tabella di variazione del 07/03/2007 n . 2656 .1/2007 in atti dal 07/03/2007 (protocollo n . MI0190146)<br>TRASMISSIONE DATI AI SENSI DEL DECRETO 262 DEL 3 OTTOBRE 2006 |
| <b>Notifica</b>  |    |  |            |     |      | <b>Partita</b>    |  |       |   |  |
| <b>Annotazioni</b>   |    | VARIAZIONE COLTURALE EX D.L. N. 262/06 - QUALITA' DICHIARATA O PARIFICATA A CULTURA PRESENTE NEL QUADRO TARIFFARIO |            |     |      |                   |  |       |   |  |
| <b>INTESTATO</b>   |    |  |            |     |      |                   |  |       |   |  |
| N.   |    | DATI ANAGRAFICI  |            |     |      | CODICE FISCALE    |  |       |   | DIRITTI E ONERI REALI  |
| 1  |    | MANZONI Antonietta nata a CASSANO D'ADDA il 28/08/1938   |            |     |      | MNZNNI38M68C003S* |  |       |   | (1) Proprieta' per 1/1   |
| <b>DATI DERIVANTI DA</b>   |    |  |            |     |      |                   |  |       |   |  |
| DENUNZIA (NEI PASSAGGI PER CAUSA DI MORTE) del 28/05/2002 n . 930808 .1/2002 in atti dal 06/12/2002 (protocollo n . 940957) Registrazione: UR Sede: GORGONZOLA |    |  |            |     |      |                   |  |       |   |  |
| Volume: 46 n: 32 del 06/11/2002 SUCCESSIONE  |    |  |            |     |      |                   |  |       |   |  |

Rilasciata da: Ufficio di PARMA su Altro Ufficio      Richiedente: ENGEO

## Visura per immobile

Situazione degli atti informatizzati al 16/02/2010

|                             |   |  |  |
|-----------------------------|---|--|--|
| <b>Dati della richiesta</b> | <b>Comune di CASSANO D'ADDA ( Codice: C003)</b> |  |  |
| <b>Catasto Terreni</b>      | <b>Provincia di MILANO</b>                      |  |  |
|                             | <b>Foglio: 25 Particella: 103</b>               |  |  |

| Immobile  |   |            |      | DATI CLASSAMENTO |                             |        |  | DATI DERIVANTI DA     |                     |
|---|---|------------|------|------------------|-----------------------------|--------|--|-----------------------|---------------------|
| N.  | DATI IDENTIFICATIVI                               |            | Porz | Qualità Classe   | Superficie(m <sup>2</sup> ) |        | Deduz  | Reddito               |                     |
|   | Foglio  | Particella | Sub  |                  | ha                          | are ca |  | Dominicale            | Agrario             |
| 1   | 25  | 103        |      | BOSCO<br>CEDUO U | 06                          | 40     |  | Euro 1,32<br>L. 2.560 | Euro 0,20<br>L. 384 |
| <b>Notifica</b> <span style="float: right;">Partita</span>  |   |            |      |                  |                             |        |  |                       |                     |
| <b>Annotazioni</b> PASSAGGI INTERMEDI DA ESAMINARE  |   |            |      |                  |                             |        |  |                       |                     |
| <b>INTESTATO</b>  |   |            |      |                  |                             |        |  |                       |                     |
| N.  | DATI ANAGRAFICI                                   |            |      |                  | CODICE FISCALE              |        | DIRITTI E ONERI REALI                                    |                       |                     |
| 1   | ZANINI Innocente nato a CASTREZZATO il 15/06/1946 |            |      |                  | ZNNNCN46H15C332U*           |        | (1) Proprieta' per l/i in regime di separazione dei beni |                       |                     |
| <b>DATI DERIVANTI DA</b> ISTRUMENTO (ATTO PUBBLICO) del 21/05/2002 Nota presentata con Modello Unico n. . 40065 . 1/2002 in atti dal 06/06/2002 Repertorio n. : 36826 Rogante: COPPOLA BOTTAZZI |   |            |      |                  |                             |        |  |                       |                     |
| ALFREDO Sede: BERGAMO COMPRAVENDITA   |   |            |      |                  |                             |        |  |                       |                     |

Rilasciata da: **Ufficio di PARMA su Altro Ufficio**      Richiedente: **GIOVANELLI**

## Visura per immobile

Situazione degli atti informatizzati al 16/02/2010

| <b>Dati della richiesta</b>  |   | <b>Comune di CASSANO D'ADDA ( Codice: C003)</b> |     |                  |                  |  |       |                                     |                                |  |  |
|--|---|---|-----|------------------|------------------|--|-------|-------------------------------------|--------------------------------|--|--|
| <b>Catasto Terreni</b>   |   | <b>Provincia di MILANO</b>                      |     |                  |                  |  |       |                                     |                                |  |  |
| <b>Immobile</b>  |   | <b>Foglio: 25 Particella: 104</b>               |     |                  |                  |  |       |                                     |                                |  |  |
| N.   | DATI IDENTIFICATIVI                               |   |     | DATI CLASSAMENTO |                  |  |       |                                     |                                | DATI DERIVANTI DA                      |  |
|  | Foglio  | Particella                                      | Sub | Porz             | Qualità Classe   | Superficie(m <sup>2</sup> )<br>ha are ca | Deduz | Reddito                             |                                |  |  |
| 1  | 25  | 104   |     | -                | BOSCO<br>MISTO U | 08 30                                    |       | Dominicale<br>Euro 1,71<br>L. 3.320 | Agrario<br>Euro 0,26<br>L. 498 | Impianto meccanografico del 01/01/1964 |  |
| Notifica   |   | Partita   |     |                  |                  |  |       |                                     |                                |  |  |
| <b>INTESTATO</b>   |   |   |     |                  |                  |  |       |                                     |                                |  |  |
| N.   | DATI ANAGRAFICI                                   |   |     |                  |                  |  |       |                                     |                                |  |  |
| 1  | ROTA Guglielmo nato a ROTA D'IMAGNA il 12/12/1945 |   |     |                  |                  |  |       |                                     |                                |  |  |
| ISTRUMENTO (ATTO PUBBLICO) del 06/02/2004 Nota presentata con Modello Unico n. 8796. 1/2004 in atti dal 25/02/2004 Repertorio n.: 28801 Rogante: ROVEDA ARRIGO |   |   |     |                  |                  |  |       |                                     |                                |  |  |
| Sede: MILANO COMPRARENDITA   |   |   |     |                  |                  |  |       |                                     |                                |  |  |
| CODICE FISCALE<br>RTOGLL45T12H584A*  |   |   |     |                  |                  |  |       |                                     |                                |  |  |
| DIRITTI E ONERI REALI<br>(1) Proprieta' per 1/1 in regime di separazione dei beni  |   |   |     |                  |                  |  |       |                                     |                                |  |  |

Rilasciata da: **Ufficio di PARMA su Altro Ufficio**      Richiedente: **GIOVANELLI**

# Visura per immobile

Situazione degli atti informatizzati al 07/01/2010

|                             |   |
|-----------------------------|---|
| <b>Dati della richiesta</b> | <b>Comune di CASSANO D'ADDA ( Codice: C003)</b> |
| <b>Catasto Terreni</b>      | <b>Provincia di MILANO</b>                      |
|                             | <b>Foglio: 25 Particella: 105</b>               |

| Immobile  |   | DATI CLASSAMENTO |  |                    |                           | DATI DERIVANTI DA                                       |  |
|---|---|------------------|--|--------------------|---------------------------|---|--|
| N.  | DATI IDENTIFICATIVI                               | Qualità Classe   | Superficie(m <sup>2</sup> )<br>ha are ca | Deduz              | Reddito                   |   |  |
|   | Foglio Particella Sub                             | Porz             |  |                    | Dominicale                | Agrario   |  |
| 1   | 25 105  | -                | 1 38 80                                  | F61A; I13C         | Euro 127,60<br>L. 247.064 | Euro 125,45<br>L. 242.900                               | FRAZIONAMENTO n. 9179 in atti dal 24/12/1981 |
| <b>Notifica</b>   |   |                  |  |                    |                           |   |  |
| <b>INTESTATO</b>  |   |                  |  |                    |                           |   |  |
| N.  | DATI ANAGRAFICI                                   |                  |  | CODICE FISCALE     |                           | DIRITTI E ONERI REALI                                   |  |
| 1   | ROTA Guglielmo nato a ROTA D'IMAGNA il 12/12/1945 |                  |  | RTOGLL45T12H584A * |                           | (1) Proprietà per 1/i in regime di separazione dei beni |  |
| <b>DATI DERIVANTI DA</b>  |   |                  |  |                    |                           |   |  |
| ISTRUMENTO (ATTO PUBBLICO) del 06/02/2004 Nota presentata con Modello Unico n. 8796 .1/2004 in atti dal 25/02/2004 Repertorio n. : 28801 Rogante: ROVEDA ARRIGO |   |                  |  |                    |                           |   |  |
| Sede: MILANO COMPRAVENDITA  |   |                  |  |                    |                           |   |  |

Rilasciata da: **Ufficio di PARMA su Altro Ufficio** Richiedente: **ENGEO**

# Visura per immobile

## Situazione degli atti informatizzati al 07/01/2010

|                             |   |
|-----------------------------|---|
| <b>Dati della richiesta</b> | <b>Comune di CASSANO D'ADDA ( Codice: C003)</b> |
| <b>Catasto Terreni</b>      | <b>Provincia di MILANO</b>                      |
|                             | <b>Foglio: 25 Particella: 114</b>               |

| N. | DATI IDENTIFICATIVI |            |     | DATI CLASSAMENTO |                |  |       | DATI DERIVANTI DA                    |   |
|----|---------------------|------------|-----|------------------|----------------|--|-------|--------------------------------------|---|
|    | Foglio              | Particella | Sub | Porz             | Qualità Classe | Superficie(m <sup>2</sup> )<br>ha are ca | Deduz |                                      | Reddito   |
| 1  | 25                  | 114        |     | -                | SEMIN IRRIG 2  | 66 80                                    | 113A  | Dedicato<br>Euro 66,93<br>L. 129.592 | ISTRUMENTO (ATTO PUBBLICO) del 18/02/1982 n. 81228 .T01/1999 in atti dal 23/03/2000 |

|   |   |                                     |  |
|---|---|-------------------------------------|--|
| <b>Notifica</b>   |   | Partita                             |  |
| <b>Annotazioni</b>  |   |                                     |  |
| PASSAGGI INTERMEDI DA ESAMINARE   |   |                                     |  |
| <b>INTESTATO</b>  |   |                                     |  |
| N.  | DATI ANAGRAFICI                                   |                                     | DIRITTI E ONERI REALI                                    |
| 1   | ZANINI Innocente nato a CASTREZZATO il 15/06/1946 |                                     | (1) Proprieta` per l/1 in regime di separazione dei beni |
| <b>DATI DERIVANTI DA</b>  |   |                                     |  |
| ISTRUMENTO (ATTO PUBBLICO) del 21/05/2002 Nota presentata con Modello Unico n. 40065 .1/2002 in atti dal 06/06/2002 Repertorio n. : 36826 Rogante: COPPOLA BOTTAZZI |   | CODICE FISCALE<br>ZNNNCN46H15C332U* |  |
| ALFREDO Sede: BERGAMO COMPRAVENDITA   |   |                                     |  |

Rilasciata da: **Ufficio di PARMA su Altro Ufficio**      Richiedente: **ENGEO**



# Visura per immobile

## Situazione degli atti informatizzati al 07/01/2010

|                             |   |
|-----------------------------|---|
| <b>Dati della richiesta</b> | <b>Comune di CASSANO D'ADDA ( Codice: C003)</b>                 |
| <b>Catasto Terreni</b>      | <b>Provincia di MILANO</b><br><b>Foglio: 25 Particella: 115</b> |

| N.  | DATI IDENTIFICATIVI |            |     |                | DATI CLASSAMENTO |                             |       |                      | DATI DERIVANTI DA   |
|---|---------------------|------------|-----|----------------|------------------|-----------------------------|-------|----------------------|---|
|   | Foglio              | Particella | Sub | Porz           | Qualità Classe   | Superficie(m²)<br>ha are ca | Deduz | Reddito              |   |
| 1   | 25                  | 115        |     | -              | SEMINATIVO U     | 05 00                       |       | Agrario<br>Euro 2,84 | Tabella di variazione del 07/03/2007 n. 2673 .1/2007 in atti dal 07/03/2007 (protocollo n. MI0190171)<br><b>TRASMISSIONE DATI AI SENSI DEL DECRETO 262 DEL 3 OTTOBRE 2006</b> |
| <b>Notifica</b>   |                     |            |     | <b>Partita</b> |                  |                             |       |                      |   |
| <b>Annotazioni</b>  |                     |            |     |                |                  |                             |       |                      |   |
| PASSAGGI INTERMEDI DA ESAMINARE - VARIAZIONE CULTURALE EX D. L. N. 262/06 - QUALITA' DICHIARATA O PARIFICATA A COLTURA PRESENTE NEL QUADRO TARIFFARIO |                     |            |     |                |                  |                             |       |                      |   |

| INTESTATO   |   | DATI ANAGRAFICI |  | DIRITTI E ONERI REALI |  |
|---|---|-----------------|--|-----------------------|--|
| N.  |   |                 |  | CODICE FISCALE        |  |
| 1   | ZANINI Innocente nato a CASTREZZATO il 15/06/1946 |                 |  | ZNNNCN46H15C332U*     |  |
| <b>DATI DERIVANTI DA</b>  |   |                 |  |                       |  |
| ISTRUMENTO (ATTO PUBBLICO) del 21/05/2002 Nota presentata con Modello Unico n. 40065 .1/2002 in atti dal 06/06/2002 Repertorio n. : 36826 Rogante: COPPOLA BOTTAZZI ALFREDO Sede: BERGAMO COMPRAVENDITA |   |                 |  |                       |  |

Rilasciata da: **Ufficio di PARMA su Altro Ufficio**      Richiedente: **ENGEO**

# Visura per immobile

## Situazione degli atti informatizzati al 07/01/2010

|                             |   |
|-----------------------------|---|
| <b>Dati della richiesta</b> | <b>Comune di CASSANO D'ADDA ( Codice: C003)</b> |
| <b>Catasto Terreni</b>      | <b>Provincia di MILANO</b>                      |
|                             | <b>Foglio: 25 Particella: 116</b>               |

| N.                          |    | DATI IDENTIFICATIVI   |            |     |      | DATI CLASSAMENTO |  |       | DATI DERIVANTI DA   |
|-----------------------------|----|---|------------|-----|------|------------------|--|-------|---|
|                             |    | Foglio  | Particella | Sub | Porz | Qualità Classe   | Superficie(m <sup>2</sup> )<br>ha are ca | Deduz |   |
| 1                           | 25 | 116   |            |     | -    | SEMINATIVO U     | 10 30                                    |       | Domicile Euro 6,38<br>Agrario Euro 5,85<br>Tabella di variazione del 07/03/2007 n. 2674 .1/2007 in atti dal 07/03/2007 (protocollo n. MI0190172)<br>TRASMISSIONE DATI AI SENSI DEL DECRETO 262 DEL 3 OTTOBRE 2006 |
| <b>Notifica Annotazioni</b> |    |   |            |     |      | <b>Partita</b>   |  |       |   |
|                             |    | PASSAGGI INTERMEDI DA ESAMINARE - VARIAZIONE CULTURALE EX D. L. N. 262/06 - QUALITA' DICHIARATA O PARIFICATA A CULTURA PRESENTE NEL QUADRO TARIFFARIO |            |     |      |                  |  |       |   |

|                          |   |
|--------------------------|---|
| <b>INTESTATO</b>         |   |
| N.                       | DATI ANAGRAFICI   |
| 1                        | ZANINI Innocente nato a CASTREZZATO il 15/06/1946   |
| <b>DATI DERIVANTI DA</b> |   |
|                          | ISTRUMENTO (ATTO PUBBLICO) del 21/05/2002 Nota presentata con Modello Unico n. 40065 .1/2002 in atti dal 06/06/2002 Repertorio n. : 36826 Rogante: COPPOLA BOTTAZZI ALFREDO Sede: BERGAMO COMPRAVENDITA |
|                          | CODICE FISCALE ZNNNCN46H15C332U* (1) Proprieta' per l/1 in regime di separazione dei beni DIRITTI E ONERI REALI   |

Rilasciata da: **Ufficio di PARMA su Altro Ufficio**      Richiedente: **ENGEO**

# Visura per immobile

## Situazione degli atti informatizzati al 07/01/2010

|                             |  |
|-----------------------------|--|
| <b>Dati della richiesta</b> | <b>Comune di CASSANO D' ADDA ( Codice: C003)</b> |
| <b>Catasto Terreni</b>      | <b>Provincia di MILANO</b>                       |
|                             | <b>Foglio: 25 Particella: 117</b>                |

| N.  | DATI IDENTIFICATIVI |            |     |      | DATI CLASSAMENTO |                             |       |                          | DATI DERIVANTI DA                  |   |
|---|---------------------|------------|-----|------|------------------|-----------------------------|-------|--------------------------|------------------------------------|---|
|   | Foglio              | Particella | Sub | Porz | Qualità Classe   | Superficie(m²)<br>ha are ca | Deduz | Reddito                  |                                    |   |
| 1   | 25                  | 117        |     | -    | SEMIN IRRIG 2    | 55 30                       | 113A  | Euro 55,41<br>L. 107.282 | Agrario<br>Euro 49,98<br>L. 96.775 | ISTRUMENTO (ATTO PUBBLICO) del 18/02/1982 n. 81228 .T01/1999 in atti dal 23/03/2000 |
| <b>Notifica</b><br>Annotazioni: PASSAGGI INTERMEDI DA ESAMINARE |                     |            |     |      |                  |                             |       |                          |                                    |   |

| INTESTATO   |   | DATI ANAGRAFICI                                   |  | DIRITTI E ONERI REALI                                    |  |
|---|---|---|--|--|--|
| N.  | 1 | ZANINI Innocente nato a CASTREZZATO il 15/06/1946 |  | CODICE FISCALE<br>ZNNNCN46H15C332U*                      |  |
| DATI DERIVANTI DA   |   |   |  | (1) Proprieta` per l/1 in regime di separazione dei beni |  |
| ISTRUMENTO (ATTO PUBBLICO) del 21/05/2002 Nota presentata con Modello Unico n. 40065 .1/2002 in atti dal 06/06/2002 |   |   |  | Repertorio n. : 36826 Rogante: COPPOLA BOTTAZZI          |  |
| ALFREDO Sede: BERGAMO COMPRAVENDITA   |   |   |  |  |  |

Rilasciata da: **Ufficio di PARMA su Altro Ufficio**      Richiedente: **ENGEO**

# Visura per immobile

Situazione degli atti informatizzati al 07/01/2010

|                             |  |   |  |
|-----------------------------|--|---|--|
| <b>Dati della richiesta</b> |  | Comune di CASSANO D' ADDA ( Codice: C003) |  |
| <b>Catasto Terreni</b>      |  | Provincia di MILANO                       |  |
|                             |  | Foglio: 25 Particella: 118                |  |

| Immobile  |   | DATI CLASSAMENTO                |                  |                             |       | DATI DERIVANTI DA                                       |                                |
|---|---|---------------------------------|------------------|-----------------------------|-------|---|--------------------------------|
| N.  | DATI IDENTIFICATIVI                               | Porz                            | Qualità Classe   | Superficie(m²)<br>ha are ca | Deduz | Reddito   |                                |
| 1   | Foglio 25<br>Particella 118<br>Sub                | -                               | BOSCO<br>CEDUO U | 02 90                       |       | Dominicale<br>Euro 0,60<br>L. 1.160                     | Agrario<br>Euro 0,09<br>L. 174 |
| Notifica  |   | Partita                         |                  |                             |       |   |                                |
| Annotazioni   |   | PASSAGGI INTERMEDI DA ESAMINARE |                  |                             |       |   |                                |
| <b>INTESTATO</b>  |   |                                 |                  |                             |       |   |                                |
| N.  | DATI ANAGRAFICI                                   |                                 |                  | CODICE FISCALE              |       | DIRITTI E ONERI REALI                                   |                                |
| 1   | ZANINI Innocente nato a CASTREZZATO il 15/06/1946 |                                 |                  | ZNNNCN46H15C332U*           |       | (1) Proprietà per 1/1 in regime di separazione dei beni |                                |
| <b>DATI DERIVANTI DA</b>  |   |                                 |                  |                             |       |   |                                |
| ISTRUMENTO (ATTO PUBBLICO) del 21/05/2002 Nota presentata con Modello Unico n. 40065 .1/2002 in atti dal 06/06/2002 Repertorio n. : 36826 Rogante: COPPOLA BOTTAZZI |   |                                 |                  |                             |       |   |                                |
| ALFREDO Sede: BERGAMO COMPRAVENDITA   |   |                                 |                  |                             |       |   |                                |

Rilasciata da: Ufficio di PARMA su Altro Ufficio Richiedente: ENGEO

# Visura per immobile

Situazione degli atti informatizzati al 07/01/2010

|                             |   |
|-----------------------------|---|
| <b>Dati della richiesta</b> | <b>Comune di CASSANO D'ADDA ( Codice: C003)</b> |
| <b>Catasto Terreni</b>      | <b>Provincia di MILANO</b>                      |
|                             | <b>Foglio: 25 Particella: 119</b>               |

| N.   | DATI IDENTIFICATIVI |            |     |      | DATI CLASSAMENTO |  |       |                         | DATI DERIVANTI DA    |   |
|--|---------------------|------------|-----|------|------------------|--|-------|-------------------------|----------------------|---|
|  | Foglio              | Particella | Sub | Porz | Qualità Classe   | Superficie(m <sup>2</sup> )<br>ha are ca | Deduz | Reddito                 |                      |   |
| 1  | 25                  | 119        |     | AA   | PRAATO IRRIG 2   | 00 20                                    |       | Dominicale<br>Euro 0,22 | Agrario<br>Euro 0,13 | Tabella di variazione del 12/12/2007 n. 17083 .1/2007 in atti dal 12/12/2007 (protocollo n. MI1087088)<br>TRASMISSIONE DATI AGEA AI SENSI DEL DL 3 .10 .2006 N .262 |
|  |                     |            |     | AB   | SEMINATIVO U     | 02 00                                    |       | Euro 1,24               | Euro 1,14            |   |
| <b>Partita</b>   |                     |            |     |      |                  |  |       |                         |                      |   |
| Notifica Annotazioni<br>PASSAGGI INTERMEDIDA ESAMINARE - VARIAZIONE CULTURALE ESEGUITA AI SENSI DEL DL 3 .10 .2006 N . 262 , CONVERTITO CON MODIFICAZIONI NELLA LEGGE 24 .11 .2006 N . 286 (ANNO 2007) - QUALITÀ DICHIARATA O PARIFICATA A CULTURA PRESENTE NEL QUADRO TARIFFARIO DEL COMUNE |                     |            |     |      |                  |  |       |                         |                      |   |

| INTESTATO                |   | DIRITTI E ONERI REALI |   |
|--------------------------|---|-----------------------|---|
| N.                       | DATI ANAGRAFICI   | CODICE FISCALE        |   |
| 1                        | ZANINI Innocente nato a CASTREZZATO il 15/06/1946   | ZNNNCN46H15C332U*     | (1) Proprietà per 1/1 in regime di separazione dei beni |
| <b>DATI DERIVANTI DA</b> |   |                       |   |
|                          | ISTRUMENTO (ATTO PUBBLICO) del 21/05/2002 Nota presentata con Modello Unico n. 40065 .1/2002 in atti dal 06/06/2002 Repertorio n. : 36826 Rogante: COPPOLA BOTTAZZI ALFREDO Sede: BERGAMO COMPRAVENDITA |                       |   |

Rilasciata da: Ufficio di PARMA su Altro Ufficio      Richiedente: ENGEO

\* Codice Fiscale Validato in Anagrafe Tributaria

# Visura per immobile

Situazione degli atti informatizzati al 07/01/2010

Data: 07/01/2010 - Ora: 09.19.50

|                             |  |  |  |
|-----------------------------|--|--|--|
| <b>Dati della richiesta</b> |  | Comune di CASSANO D'ADDA ( Codice: C003) |  |
| <b>Catasto Terreni</b>      |  | Provincia di MILANO                      |  |
|                             |  | Foglio: 25 Particella: 120               |  |

| N. | DATI IDENTIFICATIVI |            |     | DATI CLASSAMENTO |                |  |       | DATI DERIVANTI DA                             |   |
|----|---------------------|------------|-----|------------------|----------------|--|-------|---|---|
|    | Foglio              | Particella | Sub | Porz             | Qualità Classe | Superficie(m <sup>2</sup> )<br>ha are ca | Deduz |   | Reddito   |
| 1  | 25                  | 120        |     | AA               | SEMINATIVO U   | 04 00                                    |       | Dedicato<br>Euro 2,48<br>Agrario<br>Euro 2,27 | Tabella di variazione del 07/03/2007 n. 2675 .1/2007 in atti dal 07/03/2007 (protocollo n. MI0190174) TRASMISSIONE DATI AI SENSI DEL DECRETO 262 DEL 3 OTTOBRE 2006 |
|    |                     |            |     | AB               | BOSCO CEDUO U  | 00 70                                    |       | Euro 0,14<br>Euro 0,02                        |   |

|                             |   |                   |
|-----------------------------|---|-------------------|
| <b>Notifica Annotazioni</b> | PASSAGGI INTERMEDI DA ESAMINARE - VARIAZIONE CULTURALE EX D. L. N. 262/06 - QUALITA' DICHIARATA O PARIFICATA A CULTURA PRESENTE NEL QUADRO TARIFFARIO   |                   |
| <b>INTESTATO</b>            | DIRITTI E ONERI REALI   |                   |
| N.                          | DATI ANAGRAFICI   | CODICE FISCALE    |
| 1                           | ZANINI Innocente nato a CASTREZZATO il 15/06/1946   | ZNNNCN46H15C332U* |
| <b>DATI DERIVANTI DA</b>    | ISTRUMENTO (ATTO PUBBLICO) del 21/05/2002 Nota presentata con Modello Unico n. 40065 .1/2002 in atti dal 06/06/2002 Repertorio n. : 36826 Rogante: COPPOLA BOTTAZZI ALFREDO Sede: BERGAMO COMPRAYENDITA |                   |

Rilasciata da: Ufficio di PARMA su Altro Ufficio Richiedente: ENGEO

# Visura per immobile

## Situazione degli atti informatizzati al 07/01/2010

|                             |   |
|-----------------------------|---|
| <b>Dati della richiesta</b> | <b>Comune di CASSANO D'ADDA ( Codice: C003)</b> |
| <b>Catasto Terreni</b>      | <b>Provincia di MILANO</b>                      |
|                             | <b>Foglio: 25 Particella: 121</b>               |

| N. | DATI IDENTIFICATIVI |            |     |      | DATI CLASSAMENTO |  |       |   | DATI DERIVANTI DA                    |   |
|----|---------------------|------------|-----|------|------------------|--|-------|---|--------------------------------------|---|
|    | Foglio              | Particella | Sub | Porz | Qualità Classe   | Superficie(m <sup>2</sup> )<br>ha are ca | Deduz | Reddito                                 |                                      |   |
| 1  | 25                  | 121        |     | -    | SEMIN IRRIG 2    | 1 56 30                                  | 113A  | Dominicale<br>Euro 156,60<br>L. 303.222 | Agrario<br>Euro 141,26<br>L. 273.525 | ISTRUMENTO (ATTO PUBBLICO) del 18/02/1982 n. 81228 .T01/1999 in atti dal 23/03/2000 |

|   |   |                                     |                       |
|---|---|-------------------------------------|-----------------------|
| <b>Notifica</b>   |   | PASSAGGI INTERMEDI DA ESAMINARE     |                       |
| <b>Annotazioni</b>  |   |                                     |                       |
| <b>INTESTATO</b>  |   |                                     |                       |
| N.  | DATI ANAGRAFICI                                   |                                     |                       |
| 1   | ZANINI Innocente nato a CASTREZZATO il 15/06/1946 |                                     |                       |
| ISTRUMENTO (ATTO PUBBLICO) del 21/05/2002 Nota presentata con Modello Unico n. 40065 .1/2002 in atti dal 06/06/2002 Repertorio n. : 36826 Rogante: COPPOLA BOTTAZZI |   |                                     |                       |
| <b>DATI DERIVANTI DA</b>  |   | ALFREDO Sede: BERGAMO COMPRAVENDITA |                       |
|   |   | CODICE FISCALE<br>ZNNNCN46H15C332U* | DIRITTI E ONERI REALI |

Rilasciata da: **Ufficio di PARMA su Altro Ufficio**      Richiedente: **ENGEO**

# Visura per immobile

Situazione degli atti informatizzati al 16/02/2010

Data: 16/02/2010 - Ora: 08.41.18

Visura n.: PR0033775 Pag: 1

Fine

| <b>Dati della richiesta</b>   |   | <b>Comune di CASSANO D'ADDA ( Codice: C003)</b> |                   |      |                |  |                             |            |            |   |
|---|---|---|-------------------|------|----------------|--|-----------------------------|------------|------------|---|
| <b>Catasto Terreni</b>  |   | <b>Provincia di MILANO</b>                      |                   |      |                |  |                             |            |            |   |
|   |   | <b>Foglio: 25 Particella: 122</b>               |                   |      |                |  |                             |            |            |   |
| <b>Immobile</b>   |   |   |                   |      |                |  |                             |            |            |   |
| N.  | DATI IDENTIFICATIVI                               |   | DATI CLASSAMENTO  |      |                | DATI DERIVANTI DA  |                             |            |            |   |
|   | Foglio  | Particella                                      | Sub               | Porz | Qualità Classe |  | Superficie(m²)<br>ha are ca | Deduz      | Dominicale | Reddito   |
| 1   | 25  | 122   |                   | -    | SEMINATIVO U   | 16 30  |                             | Euro 10,10 | Euro 9,26  | Tabella di variazione del 07/03/2007 n. 2676 .1/2007 in atti dal 07/03/2007 (protocollo n. MI0190175)<br><b>TRASMISSIONE DATI AI SENSI DEL DECRETO 262 DEL 3 OTTOBRE 2006</b> |
| <b>Notifica Annotazioni</b>   |   | <b>Partita</b>                                  |                   |      |                |  |                             |            |            |   |
| PASSAGGI INTERMEDI DA ESAMINARE - VARIAZIONE CULTURALE EX D. L. N. 262/06 - QUALITA' DICHIARATA O PARIFICATA A CULTURA PRESENTE NEL QUADRO TARIFFARIO               |   |   |                   |      |                |  |                             |            |            |   |
| <b>INTESTATO</b>  |   |   |                   |      |                |  |                             |            |            |   |
| N.  | DATI ANAGRAFICI                                   |   | CODICE FISCALE    |      |                | DIRITTI E ONERI REALI                                    |                             |            |            |   |
| 1   | ZANINI Innocente nato a CASTREZZATO il 15/06/1946 |   | ZNNNCN46H15C332U* |      |                | (1) Proprieta' per 1/1 in regime di separazione dei beni |                             |            |            |   |
| <b>DATI DERIVANTI DA</b>  |   |   |                   |      |                |  |                             |            |            |   |
| ISTRUMENTO (ATTO PUBBLICO) del 21/05/2002 Nota presentata con Modello Unico n. 40065 .1/2002 in atti dal 06/06/2002 Repertorio n. : 36826 Rogante: COPPOLA BOTTAZZI |   |   |                   |      |                |  |                             |            |            |   |
| ALFREDO Sede: BERGAMO COMPRAVENDITA   |   |   |                   |      |                |  |                             |            |            |   |

Rilasciata da: **Ufficio di PARMA su Altro Ufficio** Richiedente: **GIOVANELLI**



# Visura per immobile

## Situazione degli atti informatizzati al 07/01/2010

|                             |   |
|-----------------------------|---|
| <b>Dati della richiesta</b> | <b>Comune di CASSANO D'ADDA ( Codice: C003)</b>                 |
| <b>Catasto Terreni</b>      | <b>Provincia di MILANO</b><br><b>Foglio: 25 Particella: 123</b> |

| N.   | DATI IDENTIFICATIVI |            |     |      | DATI CLASSAMENTO |  |       |                                      | DATI DERIVANTI DA   |
|--|---------------------|------------|-----|------|------------------|--|-------|--------------------------------------|---|
|  | Foglio              | Particella | Sub | Porz | Qualità Classe   | Superficie(m <sup>2</sup> )<br>ha are ca | Deduz | Reddito                              |   |
| 1  | 25                  | 123        |     | -    | SEMIN IRRIG 2    | 4 04 80                                  | 113A  | Agrario<br>Euro 365,86<br>L. 708.400 | ISTRUMENTO (ATTO PUBBLICO) del 18/02/1982 n. 81228 .T01/1999 in atti dal 23/03/2000 |
| Notifica<br>Annotazioni<br>PASSAGGI INTERMEDI DA ESAMINARE |                     |            |     |      |                  |  |       |                                      |   |

| INTESTATO         |   | DATI ANAGRAFICI   |  | DIRITTI E ONERI REALI                                    |                   |
|-------------------|---|---|--|--|-------------------|
| N.                | 1 | ZANINI Innocente nato a CASTREZZATO il 15/06/1946   |  | CODICE FISCALE   | ZNNNCN46H15C332U* |
| DATI DERIVANTI DA |   | ISTRUMENTO (ATTO PUBBLICO) del 21/05/2002 Nota presentata con Modello Unico n. 40065 .1/2002 in atti dal 06/06/2002 Repertorio n. : 36826 Rogante: COPPOLA BOTTAZZI ALFREDO Sede: BERGAMO COMPRAVENDITA |  | (1) Proprieta' per l/1 in regime di separazione dei beni |                   |

Rilasciata da: **Ufficio di PARMA su Altro Ufficio**      Richiedente: **ENGEO**

# Visura per immobile

## Situazione degli atti informatizzati al 07/01/2010

|                             |   |
|-----------------------------|---|
| <b>Dati della richiesta</b> | <b>Comune di CASSANO D'ADDA ( Codice: C003)</b> |
| <b>Catasto Terreni</b>      | <b>Provincia di MILANO</b>                      |
|                             | <b>Foglio: 25 Particella: 132</b>               |

| N.                                  |   | DATI IDENTIFICATIVI             |            |     |                   | DATI CLASSAMENTO |  |       |   | DATI DERIVANTI DA                    |   |
|-------------------------------------|---|---------------------------------|------------|-----|-------------------|------------------|--|-------|---|--------------------------------------|---|
|                                     |   | Foglio                          | Particella | Sub | Porz              | Qualità Classe   | Superficie(m <sup>2</sup> )<br>ha are ca                 | Deduz | Reddito                                 |                                      |   |
| 1                                   | 25  | 132                             |            |     | -                 | SEMIN IRRIG 2    | 2 48 50  | 113A  | Dominicale<br>Euro 248,98<br>L. 482.090 | Agrario<br>Euro 224,59<br>L. 434.875 | ISTRUMENTO (ATTO PUBBLICO) del 18/02/1982 n. 81228 .T01/1999 in atti dal 23/03/2000 |
| <b>Notifica</b>                     |   |                                 |            |     |                   |                  |  |       |   |                                      |   |
| <b>Annotazioni</b>                  |   | PASSAGGI INTERMEDI DA ESAMINARE |            |     |                   |                  |  |       |   |                                      |   |
| <b>INTESTATO</b>                    |   |                                 |            |     |                   |                  |  |       |   |                                      |   |
| N.                                  | ZANINI Innocente nato a CASTREZZATO il 15/06/1946   |                                 |            |     | DATI ANAGRAFICI   |                  | CODICE FISCALE   |       | DIRITTI E ONERI REALI                   |                                      |   |
| 1                                   | ISTRUMENTO (ATTO PUBBLICO) del 21/05/2002 Nota presentata con Modello Unico n. 40065 .1/2002 in atti dal 06/06/2002 |                                 |            |     | ZNNNCN46H15C332U* |                  | (1) Proprieta' per l/1 in regime di separazione dei beni |       |   |                                      |   |
| <b>DATI DERIVANTI DA</b>            |   |                                 |            |     |                   |                  |  |       |   |                                      |   |
| ALFREDO Sede: BERGAMO COMPRAVENDITA |   |                                 |            |     |                   |                  |  |       |   |                                      |   |

Rilasciata da: **Ufficio di PARMA su Altro Ufficio**      Richiedente: **ENGEO**

# Visura per immobile

Situazione degli atti informatizzati al 07/01/2010

| <b>Dati della richiesta</b>  |   | <b>Comune di CASSANO D'ADDA ( Codice: C003)</b> |     |                   |                |  |  |                       |   |
|--|---|---|-----|-------------------|----------------|--|--|-----------------------|---|
| <b>Catasto Terreni</b>   |   | <b>Provincia di MILANO</b>                      |     |                   |                |  |  |                       |   |
|  |   | <b>Foglio: 25 Particella: 135</b>               |     |                   |                |  |  |                       |   |
| <b>Immobile</b>  |   |   |     |                   |                |  |  |                       |   |
| N.   | DATI IDENTIFICATIVI                               |   |     | DATI CLASSAMENTO  |                | DATI DERIVANTI DA  |  |                       |   |
|  | Foglio  | Particella                                      | Sub | Porz              | Qualità Classe |  | Superficie(m <sup>2</sup> )<br>ha are ca | Deduz                 | Reddito   |
| 1  | 25  | 135   |     | -                 | SEMINATIVO U   | 1 31 30  |  | Agrario<br>Euro 74,59 | Tabella di variazione del 12/12/2007 n. 17085 .1/2007 in atti dal 12/12/2007 (protocollo n. MI11087090) TRASMISSIONE DATI AGEA AI SENSI DEL DL. 3.10 .2006 N. 262 |
| <b>Notifica Annotazioni</b>  |   | Partita   |     |                   |                |  |  |                       |   |
| PASSAGGI INTERMEDI DA ESAMINARE - VARIAZIONE CULTURALE ESEGUITA AI SENSI DEL DL 3.10 .2006 N. 262 , CONVERTITO CON MODIFICAZIONI NELLA LEGGE 24.11 .2006 N. 286 (ANNO 2007) - QUALITA' DICHIARATA O PARIFICATA A CULTURA PRESENTE NEL QUADRO TARIFFARIO DEL COMUNE |   |   |     |                   |                |  |  |                       |   |
| <b>INTESTATO</b>   |   |   |     |                   |                |  |  |                       |   |
| N.   | DATI ANAGRAFICI                                   |   |     | CODICE FISCALE    |                | DIRITTI E ONERI REALI                                    |  |                       |   |
| 1  | ZANINI Innocente nato a CASTREZZATO il 15/06/1946 |   |     | ZNNNCN46H15C332U* |                | (1) Proprieta' per 1/1 in regime di separazione dei beni |  |                       |   |
| <b>DATI DERIVANTI DA</b>   |   |   |     |                   |                |  |  |                       |   |
| ISTRUMENTO (ATTO PUBBLICO) del 21/05/2002 Nota presentata con Modello Unico n. 40065 .1/2002 in atti dal 06/06/2002 Repertorio n. : 36826 Rogante: COPPOLA BOTTAZZI ALFREDO Sede: BERGAMO COMPRAVENDITA  |   |   |     |                   |                |  |  |                       |   |

Rilasciata da: **Ufficio di PARMA su Altro Ufficio** Richiedente: **ENGE0**

# Visura per immobile

## Situazione degli atti informatizzati al 07/01/2010

|                             |   |
|-----------------------------|---|
| <b>Dati della richiesta</b> | <b>Comune di CASSANO D'ADDA ( Codice: C003)</b> |
| <b>Catasto Terreni</b>      | <b>Provincia di MILANO</b>                      |
|                             | <b>Foglio: 25 Particella: 152</b>               |

| Immobile |   | DATI CLASSAMENTO                         |            |   |                                      | DATI DERIVANTI DA                            |
|----------|---|--|------------|---|--------------------------------------|--|
| N.       | DATI IDENTIFICATIVI   | Superficie(m <sup>2</sup> )<br>ha are ca | Deduz      | Reddito                                 |                                      |  |
| 1        | Foglio 25 Particella 152<br>Sub -<br>Porz -<br>Qualità Classe SEMIN IRRIG 2<br>F61A; I13C | 2 26 90                                  | F61A; I13C | Dominicale<br>Euro 208,59<br>L. 403.882 | Agrario<br>Euro 205,07<br>L. 397.075 | FRAZIONAMENTO n. 9179 in atti dal 24/12/1981 |

| Intestati                |  | Partita   | CODICE FISCALE    | DIRITTI E ONERI REALI  |
|--------------------------|--|---|-------------------|------------------------|
| DATI ANAGRAFICI          |  |   |                   |                        |
| N.                       |  |   | CRSFST60D04D057X* | (1) Proprieta` per 1/3 |
| 1                        | CRESCI Fausto nato a CORTE DE` FRATI il 04/04/1960 |   | CRSLFR51H23C153Z* | (1) Proprieta` per 1/3 |
| 2                        | CRESCI Lanfranco nato a CASTELLEONE il 23/06/1951  |   | CRSMRN48E04H508L* | (1) Proprieta` per 1/3 |
| 3                        | CRESCI Marino nato a ROMANENGO il 04/05/1948       |   |                   |                        |
| <b>DATI DERIVANTI DA</b> |  |   |                   |                        |
|                          |  | DENUNZIA (NEI PASSAGGI PER CAUSA DI MORTE) del 26/11/1999 n. 6642. 1/2000 in atti dal 04/12/2001 (protocollo n. 1160530) Registrazione: UR Sede: GORGONZOLA |                   |                        |
|                          |  | Volume: 5 n: 17 del 25/05/2000  |                   |                        |

Rilasciata da: **Ufficio di PARMA su Altro Ufficio**      Richiedente: **ENGEO**

# Visura per immobile

## Situazione degli atti informatizzati al 07/01/2010

Data: 07/01/2010 - Ora: 09.14.18

|  |   |   |                                  |      |                       |           |                |  |                          |   |
|--|---|---|----------------------------------|------|-----------------------|-----------|----------------|--|--------------------------|---|
| <b>Dati della richiesta</b>  |   | <b>Comune di CASSANO D'ADDA ( Codice: C003)</b> |                                  |      |                       |           |                |  |                          |   |
|  |   | <b>Provincia di MILANO</b>                      |                                  |      |                       |           |                |  |                          |   |
| <b>Catasto Terreni</b>   |   | <b>Foglio: 30 Particella: 1</b>                 |                                  |      |                       |           |                |  |                          |   |
| <b>Immobile</b>  |   |   |                                  |      |                       |           |                |  |                          |   |
|  |   | <b>DATI CLASSAMENTO</b>                         |                                  |      |                       |           |                | <b>DATI DERIVANTI DA</b>                                 |                          |   |
| N.   | <b>DATI IDENTIFICATIVI</b>                        |   | <b>Superficie(m<sup>2</sup>)</b> |      | <b>Deduz</b>          |           | <b>Reddito</b> |  |                          |   |
|  | Foglio  | Particella                                      | Sub                              | Porz | Qualità Classe        | ha arc ca | Domicile       | Agrario  |                          |   |
| 1  | 30  | 1   |                                  | -    | SEMIN IRRIG 2         | 97 90     | F61A; I13C     | Euro 90,00<br>L. 174.262                                 | Euro 88,48<br>L. 171.325 | ISTRUMENTO (ATTO PUBBLICO) del 18/02/1982 n. 81228 .T01/1999 in atti dal 23/03/2000 |
| <b>Notifica Annotazioni</b>  |   | <b>PASSAGGI INTERMEDI DA ESAMINARE</b>          |                                  |      |                       |           |                |  |                          |   |
| <b>INTESTATO</b>   |   |   |                                  |      |                       |           |                |  |                          |   |
| N.   | <b>DATI ANAGRAFICI</b>                            |   |                                  |      | <b>CODICE FISCALE</b> |           |                | <b>DIRITTI E ONERI REALI</b>                             |                          |   |
| 1  | ZANINI Innocente nato a CASTREZZATO il 15/06/1946 |   |                                  |      | ZNNNCN46H15C332U*     |           |                | (1) Proprieta' per 1/1 in regime di separazione dei beni |                          |   |
| <b>DATI DERIVANTI DA</b>   |   |   |                                  |      |                       |           |                |  |                          |   |
| SCRITTURA PRIVATA del 16/01/2003 Voltura n. 7496 .1/2003 in atti dal 09/06/2003 (protocollo n. 00501214) Repertorio n. : 37995 Rogante: A . COPPOLA BOTTAZZ Sede: BERGAMO ATTO DIRETTIFICA |   |   |                                  |      |                       |           |                |  |                          |   |

Rilasciata da: **Ufficio di PARMA su Altro Ufficio**      Richiedente: **ENGEO**

# Visura per immobile

## Situazione degli atti informatizzati al 04/02/2010

|                             |   |  |  |
|-----------------------------|---|--|--|
| <b>Dati della richiesta</b> | <b>Comune di CASSANO D'ADDA ( Codice: C003)</b> |  |  |
|                             | <b>Provincia di MILANO</b>                      |  |  |
| <b>Catasto Terreni</b>      | <b>Foglio: 30 Particella: 97</b>                |  |  |

| Immobile |                            | DATI CLASSAMENTO |                |  |            | DATI DERIVANTI DA                            |                                    |
|----------|----------------------------|------------------|----------------|--|------------|--|------------------------------------|
| N.       | DATI IDENTIFICATIVI        | Porz             | Qualità Classe | Superficie(m <sup>2</sup> )<br>ha are ca | Deduz      | Reddito                                      |                                    |
| 1        | Foglio 30<br>Particella 97 | -                | SEMIN IRRIG 3  | 24 80                                    | F61A; I13C | Dominicale<br>Euro 17,68<br>L. 34.224        | Agrario<br>Euro 17,93<br>L. 34.720 |
| Notifica |                            | Partita          |                | 1487                                     |            | FRAZIONAMENTO n. 9179 in atti dal 24/12/1981 |                                    |

| INTESTATI         |  | DATI ANAGRAFICI  | CODICE FISCALE    | DIRITTI E ONERI REALI  |
|-------------------|--|--|-------------------|------------------------|
| N.                |  |  |                   |                        |
| 1                 | CRESCI Fausto nato a CORTE DE' FRATI il 04/04/1960 |  | CRSFST60D04D057X* | (1) Proprieta' per 1/3 |
| 2                 | CRESCI Lanfranco nato a CASTELLEONE il 23/06/1951  |  | CRSLFR51HZ3C153Z* | (1) Proprieta' per 1/3 |
| 3                 | CRESCI Marino nato a ROMANENGO il 04/05/1948       |  | CRSMRN48E04H508L* | (1) Proprieta' per 1/3 |
| DATI DERIVANTI DA |  | SCRITTURA PRIVATA del 22/06/1995 Voltura n. 7883 .1/1995 in atti dal 07/06/2000 Repertorio n. : 36285 Rogante: LAFFRANCHI Sede: MILANO Registrazione: AP Sede: |                   |                        |
|                   |  | MILANO n: 13254 del 07/07/1995   |                   |                        |

Rilasciata da: **Ufficio di PARMA su Altro Ufficio**      Richiedente: **ENGE0**

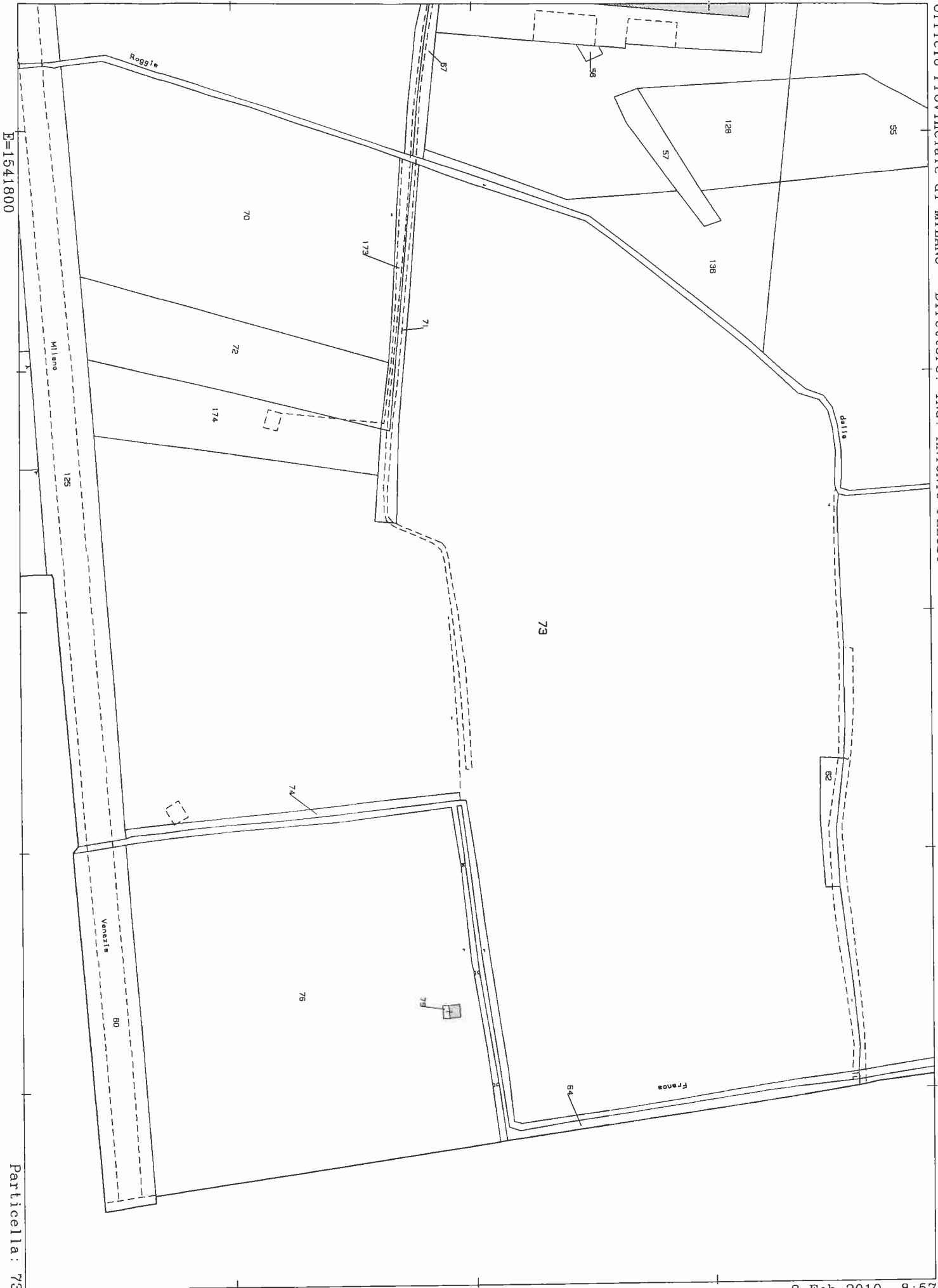
---

AREA DI CANTIERE

---

N=5040100

Ufficio Provinciale di MILANO - Direttore: ING. ANTONIO PELUSO



Per Visura



# Visura per immobile

## Situazione degli atti informatizzati al 02/02/2010

|                             |   |  |
|-----------------------------|---|--|
| <b>Dati della richiesta</b> | <b>Comune di CASSANO D'ADDA ( Codice: C003)</b> |  |
| <b>Catasto Terreni</b>      | <b>Provincia di MILANO</b>                      |  |
|                             | <b>Foglio: 24 Particella: 73</b>                |  |

| Immobile                                  |  | DATI CLASSAMENTO |                |  |            | DATI DERIVANTI DA   |   |  |
|---|--|------------------|----------------|--|------------|---|---|--|
| N.  | DATI IDENTIFICATIVI                    | Portz            | Qualità Classe | Superficie(m <sup>2</sup> )<br>ha are ca | Deduz      | Reddito   |   |  |
| 1   | Foglio 24<br>Particella 73             | -                | SEMIN IRRIG 2  | 7 67 10                                  | I13C; I14C | <table border="1" style="width: 100%; border-collapse: collapse;"> <tr> <td style="width: 50%;">Dominicale<br/>Euro 705,19<br/>L. 1.365.438</td> <td style="width: 50%;">Agrario<br/>Euro 693,30<br/>L. 1.342.425</td> </tr> </table> | Dominicale<br>Euro 705,19<br>L. 1.365.438 | Agrario<br>Euro 693,30<br>L. 1.342.425 |
| Dominicale<br>Euro 705,19<br>L. 1.365.438 | Agrario<br>Euro 693,30<br>L. 1.342.425 |                  |                |  |            |   |   |  |
| <b>Notifica</b>                           |  |                  |                |  |            | <b>Impianto meccanografico del 01/01/1964</b>   |   |  |

| INTESTATI                |   | DATI ANAGRAFICI  | CODICE FISCALE    | DIRITTI E ONERI REALI  |
|--------------------------|---|--|-------------------|------------------------|
| N.                       | DATI ANAGRAFICI   |  | CODICE FISCALE    | DIRITTI E ONERI REALI  |
| 1                        | PIACENTINI Anna Maria nata a CASSANO D'ADDA il 13/09/1964 |  | PCNNMR64P53C003N* | (1) Proprieta' per 1/4 |
| 2                        | PIACENTINI Eleonora nata a TREVIGLIO il 18/07/1979        |  | PCNLNR79L58L400S* | (1) Proprieta' per 1/4 |
| 3                        | PIACENTINI Paolo nato a CASSANO D'ADDA il 22/11/1965      |  | PCNPLA65S22C003P* | (1) Proprieta' per 1/4 |
| 4                        | PIACENTINI Piero nato a TREVIGLIO il 26/09/1976           |  | PCNPRI76P26L400Q* | (1) Proprieta' per 1/4 |
| <b>DATI DERIVANTI DA</b> |   | DENUNZIA (NEI PASSAGGI PER CAUSA DI MORTE) del 22/03/1994 n. 11402 .1/1994 in atti dal 05/07/2001 (protocollo n. 662158) Registrazione: US Sede: MILANO n. 8990 del 22/09/1994 SUCCESSIONE DI PIACENTINI MARIO |                   |                        |

Rilasciata da: **Ufficio di PARMA su Altro Ufficio** Richiedente: **ENGEO**

---

PISTA

---

N=5040200

Ufficio Provinciale di MILANO - Direttore: ING. ANTONIO PELUSO

E=1542500



Per Visura

Comune: CASSANO D'ADDA  
Foglio: 30  
Richiedente: G

Scala originale: 1:2000  
Dimensione cornice: 534.000 x 378.000 metri

18-Feb-2010 8:41  
Prot. n. PR0036406/2010

E=1542400

N=5040800

Ufficio Provinciale di MILANO - Direttore: ING. ANTONIO PELUSO



Per Visura



N=5039500

E=1542400

Particella: 55

Comune: CASSANO D'ADDA  
Foglio: 30

Scala originale: 1:2000  
Dimensione cornice: 776.000 x 552.000 metri

18-Feb-2010 8:44  
Prot. n. PR0036425/2010



N=5039900

E=1542200

Particelle: 17,132,133,134,135

18-Feb-2010 8:49  
Prot. n. PR0036447/2010

Scala originale: 1:2000  
Dimensione cornice: 776.000 x 552.000 metri

Comune: CASSANO D'ADDA  
Foglio: 30

## Visura per immobile

Situazione degli atti informatizzati al 18/02/2010

|                             |   |  |  |
|-----------------------------|---|--|--|
| <b>Dati della richiesta</b> | <b>Comune di CASSANO D'ADDA ( Codice: C003)</b> |  |  |
| <b>Catasto Terreni</b>      | <b>Provincia di MILANO</b>                      |  |  |
|                             | <b>Foglio: 30 Particella: 132</b>               |  |  |

| N.       |    | DATI IDENTIFICATIVI |            |     |      | DATI CLASSAMENTO |  |       |         | DATI DERIVANTI DA |           |  |
|----------|----|---------------------|------------|-----|------|------------------|--|-------|---------|-------------------|-----------|--|
|          |    | Foglio              | Particella | Sub | Porz | Qualità Classe   | Superficie(m <sup>2</sup> )<br>ha arc ca | Deduz | Reddito |                   |           | Dominicale   |
| 1        | 30 | 132                 |            |     | -    | BOSCO<br>MISTO   | 11 20                                    |       |         | Euro 2,31         | Euro 0,35 | FRAZIONAMENTO del 24/05/2007 n. 406712 .1/2007 in<br>atti dal 24/05/2007 (protocollo n. MI0406712) |
| Notifica |    | Partita             |            |     |      |                  |  |       |         |                   |           |  |

| N.  |   | DATI ANAGRAFICI                                   |  | DIRITTI E ONERI REALI |                        |
|---|---|---|--|-----------------------|------------------------|
| 1   | RETE FERROVIARIA ITALIANA S.P.A. - PIAZZA DELLA CROCE ROSSA N. 1 con sede in ROMA |   |  | CODICE FISCALE        | (1) Proprieta' per l/1 |
| DECRETO (DISPOSIZIONI DELLE AUTORITA') del 17/09/2008 Trascrizione n. 100495 .18/2008 in atti dal 20/10/2008 Repertorio n. : 1366 Rogante: PREFETTURA DI MILANO |   | Sede: MILANO ESPROPRIAZIONE PER PUBBLICA UTILITA' |  | 01585570581*          |                        |

Rilasciata da: **Ufficio di PARMA su Altro Ufficio**      Richiedente: **GIOVANELLI**

\* Codice Fiscale Validato in Anagrafe Tributaria

## Visura per immobile

Situazione degli atti informatizzati al 18/02/2010

| <b>Dati della richiesta</b>  |   | <b>Comune di CASSANO D'ADDA ( Codice: C003)</b> |     |                  |                  |  |                        |                         |                      |  |
|--|---|---|-----|------------------|------------------|--|------------------------|-------------------------|----------------------|--|
|  |   | <b>Provincia di MILANO</b>                      |     |                  |                  |  |                        |                         |                      |  |
| <b>Catasto Terreni</b>   |   | <b>Foglio: 30 Particella: 133</b>               |     |                  |                  |  |                        |                         |                      |  |
| <b>Immobile</b>  |   |   |     |                  |                  |  |                        |                         |                      |  |
| N.   | DATI IDENTIFICATIVI   |   |     | DATI CLASSAMENTO |                  |  |                        | DATI DERIVANTI DA       |                      |  |
|  | Foglio  | Particella                                      | Sub | Porz             | Qualità Classe   | Superficie(m <sup>2</sup> )<br>ha are ca | Deduz                  | Reddito                 |                      |  |
| 1  | 30  | 133   |     | -                | BOSCO<br>MISTO U | 00 56                                    |                        | Dominicale<br>Euro 0,12 | Agrario<br>Euro 0,02 | FRAZIONAMENTO del 24/05/2007 n . 406712 .1/2007 in<br>atti dal 24/05/2007 (protocollo n . MI0406712) |
| <b>Notifica</b>  |   |   |     |                  |                  |  |                        |                         |                      |  |
| <b>INTESTATO</b>   |   |   |     |                  |                  |  |                        |                         |                      |  |
| N.   | DATI ANAGRAFICI   |   |     |                  |                  |  |                        |                         |                      |  |
| I  | RETE FERROVIARIA ITALIANA S.P.A. - PIAZZA DELLA CROCE ROSSA N. 1 con sede in ROMA |   |     |                  |                  |  |                        |                         |                      |  |
| DECRETO (DISPOSIZIONI DELLE AUTORITA') del 17/09/2008 Trascrizione n . 100495 .18/2008 in atti dal 20/10/2008 Repertorio n .: 1366 Rogante: PREFETTURA DI MILANO |   |   |     |                  |                  |  |                        |                         |                      |  |
| DATI DERIVANTI DA  |   |   |     |                  |                  |  |                        |                         |                      |  |
| Sede: MILANO ESPROPRIAZIONE PER PUBBLICA UTILITA'  |   |   |     |                  |                  |  |                        |                         |                      |  |
|  |   |   |     |                  | CODICE FISCALE   |  | DIRITTI E ONERI REALI  |                         |                      |  |
|  |   |   |     |                  | 01585570581*     |  | (1) Proprieta' per 1/1 |                         |                      |  |

Rilasciata da: **Ufficio di PARMA su Altro Ufficio**      Richiedente: **GIOVANELLI**



## Visura per immobile

Situazione degli atti informatizzati al 18/02/2010

| <b>Dati della richiesta</b>   |   | <b>Comune di CASSANO D'ADDA ( Codice: C003)</b> |     |                  |                |  |                      |  |         |
|---|---|---|-----|------------------|----------------|--|----------------------|--|---------|
|   |   | <b>Provincia di MILANO</b>                      |     |                  |                |  |                      |  |         |
| <b>Catasto Terreni</b>  |   | <b>Foglio: 30 Particella: 134</b>               |     |                  |                |  |                      |  |         |
| <b>Immobile</b>   |   |   |     |                  |                |  |                      |  |         |
| N.  | DATI IDENTIFICATIVI   |   |     | DATI CLASSAMENTO |                |  |                      | DATI DERIVANTI DA  |         |
|   | Foglio  | Particella                                      | Sub | Porz             | Qualità Classe | Superficie(m <sup>2</sup> )<br>ha are ca | Deduz                |  | Reddito |
| 1   | 30  | 134   |     | -                | SEMINATIVO U   | 01 17                                    |                      |  |         |
|   |   |   |     |                  |                | Dominicale<br>Euro 0,73                  | Agrario<br>Euro 0,66 | FRAZIONAMENTO del 24/05/2007 n. 406712 .1/2007 in<br>atti dal 24/05/2007 (protocollo n. MI0406712) |         |
| <b>Notifica</b>   |   |   |     |                  |                |  |                      |  |         |
| <b>INTESTATO</b>  |   |   |     |                  |                |  |                      |  |         |
| N.  | DATI ANAGRAFICI   |   |     | CODICE FISCALE   |                |  |                      | DIRITTI E ONERI REALI  |         |
| I   | RETE FERROVIARIA ITALIANA S.P.A. - PIAZZA DELLA CROCE ROSSA N. 1 con sede in ROMA |   |     | 01585570581*     |                |  |                      | (1) Proprieta` per 1/1   |         |
| DECRETO (DISPOSIZIONI DELLE AUTORITA') del 17/09/2008 Trascrizione n. 100495 .18/2008 in atti dal 20/10/2008 Repertorio n. : 1366 Rogante: PREFETTURA DI MILANO |   |   |     |                  |                |  |                      |  |         |
| DATI DERIVANTI DA   |   |   |     |                  |                |  |                      |  |         |
| Sede: MILANO ESPROPRIAZIONE PER PUBBLICA UTILITA`   |   |   |     |                  |                |  |                      |  |         |

Rilasciata da: **Ufficio di PARMA su Altro Ufficio**      Richiedente: **GIOVANELLI**

# Visura per immobile

Situazione degli atti informatizzati al 18/02/2010

Data: 18/02/2010 - Ora: 08.47.58

Visura n.: PR0036439 Pag: 1

Fine

| <b>Dati della richiesta</b>   |   | Comune di CASSANO D'ADDA ( Codice: C003) |     |                  |                |                             |                   |                         |                      |  |
|---|---|--|-----|------------------|----------------|-----------------------------|-------------------|-------------------------|----------------------|--|
| <b>Catasto Terreni</b>  |   | Provincia di MILANO                      |     |                  |                |                             |                   |                         |                      |  |
|   |   | Foglio: 30 Particella: 135               |     |                  |                |                             |                   |                         |                      |  |
| <b>Immobile</b>   |   |  |     |                  |                |                             |                   |                         |                      |  |
| N.  | DATI IDENTIFICATIVI   |  |     | DATI CLASSAMENTO |                |                             | DATI DERIVANTI DA |                         |                      |  |
|   | Foglio  | Particella                               | Sub | Porz             | Qualità Classe | Superficie(m²)<br>ha are ca |                   | Deduz                   | Reddito              |  |
| 1   | 30  | 135                                      |     | -                | SEMINATIVO U   | 01 73                       |                   | Dominicale<br>Euro 1,07 | Agrario<br>Euro 0,98 | FRAZIONAMENTO del 24/05/2007 n. 406712 .1/2007 in<br>atti dal 24/05/2007 (protocollo n. MI0406712) |
| Notifica  |   | Partita                                  |     |                  |                |                             |                   |                         |                      |  |
| <b>INTESTATO</b>  |   |  |     |                  |                |                             |                   |                         |                      |  |
| N.  | DATI ANAGRAFICI   |  |     |                  |                |                             |                   |                         |                      |  |
| 1   | RETE FERROVIARIA ITALIANA S.P.A. - PIAZZA DELLA CROCE ROSSA N. 1 con sede in ROMA |  |     |                  |                |                             |                   |                         |                      |  |
| DECRETO (DISPOSIZIONI DELLE AUTORITA') del 17/09/2008 Trascrizione n. 100495 .18/2008 in atti dal 20/10/2008 Repertorio n. : 1366 Rogante: PREFETTURA DI MILANO |   |  |     |                  |                |                             |                   |                         |                      |  |
| Sede: MILANO ESPROPRIAZIONE PER PUBBLICA UTILITA'   |   |  |     |                  |                |                             |                   |                         |                      |  |
|   |   |  |     | CODICE FISCALE   |                | DIRITTI E ONERI REALI       |                   |                         |                      |  |
|   |   |  |     | 01585570581*     |                | (1) Proprieta' per 1/1      |                   |                         |                      |  |

Rilasciata da: **Ufficio di PARMA su Altro Ufficio** Richiedente: **GIOVANELLI**

# Visura per immobile

Situazione degli atti informatizzati al 18/02/2010

Data: 18/02/2010 - Ora: 08.47.00

Visura n.: PR0036432 Pag: 1

Fine

| <b>Dati della richiesta</b> |                                   | <b>Comune di CASSANO D'ADDA ( Codice: C003)</b> |     |                  |                |  |       |         |                   |                   |  |
|-----------------------------|-----------------------------------|---|-----|------------------|----------------|--|-------|---------|-------------------|-------------------|--|
| <b>Catasto Terreni</b>      |                                   | <b>Provincia di MILANO</b>                      |     |                  |                |  |       |         |                   |                   |  |
|                             |                                   | <b>Foglio: 30 Particella: 17</b>                |     |                  |                |  |       |         |                   |                   |  |
| <b>Immobile</b>             |                                   |   |     |                  |                |  |       |         |                   |                   |  |
| N.                          | DATI IDENTIFICATIVI               |   |     | DATI CLASSAMENTO |                |  |       |         | DATI DERIVANTI DA |                   |  |
|                             | Foglio                            | Particella                                      | Sub | Porz             | Qualità Classe | Superficie(m <sup>2</sup> )<br>ha are ca | Deduz | Reddito |                   | DATI DERIVANTI DA |  |
| 1                           | 30                                | 17  |     | -                | FERROVIA SP    | 1 34 90                                  |       |         | Dominicale        | Agrario           | Impianto meccanografico del 01/01/1964 |
| Notifica                    |                                   |   |     | Partita          |                | 264                                      |       |         |                   |                   |  |
| <b>INTESTATO</b>            |                                   |   |     |                  |                |  |       |         |                   |                   |  |
| N.                          | DATI ANAGRAFICI                   |   |     |                  |                |  |       |         |                   |                   | CODICE FISCALE                         |
| 1                           | DEMANIO DELLO STATO RAMO FERROVIE |   |     |                  |                |  |       |         |                   |                   | (1) Proprietà per 1000/1000            |

Rilasciata da: Ufficio di PARMASU ALTRO UFFICIO      Richiedente: GIOVANELLI

**Visura per soggetto**  
limitata ad un comune e ad una titolarità  
Situazione degli atti informatizzati al 18/02/2010

|                             |   |
|-----------------------------|---|
| <b>Dati della richiesta</b> | <b>RIVOLTELLA BRUNO</b>   |
| <b>Soggetto individuato</b> | <b>Terreni e Fabbricati siti nel comune di CASSANO D'ADDA ( Codice: C003) Provincia di MILANO</b><br><b>RIVOLTELLA BRUNO nato a TALEGGIO il 30/09/1926 C.F.: RVLBRN26P30L037B</b> |

**1. Immobili siti nel Comune di CASSANO D'ADDA(Codice C003) - Catasto dei Terreni**

| N. | DATI IDENTIFICATIVI |            |     | DATI DI CLASSAMENTO |                |                             |               |                           | ALTRE INFORMAZIONI        |   |                |
|----|---------------------|------------|-----|---------------------|----------------|-----------------------------|---------------|---------------------------|---------------------------|---|----------------|
|    | Foglio              | Particella | Sub | Porz                | Qualità Classe | Superficie(m <sup>2</sup> ) | Deduz.        | Reddito                   |                           | Dati derivanti da   | Dati ulteriori |
| 1  | 25                  | 124        | -   | -                   | FABB<br>RURALE | 00                          |               | Dominicale                | Agrario                   | Impianto meccanografico del<br>01/01/1964   |                |
| 2  | 25                  | 125        | -   | -                   | SEMINAT<br>IVO | 2 34                        |               | Euro 145,33               | Euro 133,22               | Tabella di variazione del 12/12/2007<br>n. 17084 .1/2007 in atti dal<br>12/12/2007 (protocollo n.<br>MI1087089) TRASMISSIONE<br>DATI AGEA AI SENSI DEL DL 3<br>.10 .2006 N .262 | Annotazione    |
| 3  | 25                  | 165        | -   | -                   | SEMIN<br>IRRIG | 1 53                        | I13A          | Euro 153,80<br>L. 297.790 | Euro 138,73<br>L. 268.625 | FRAZIONAMENTO n . 9179 in atti<br>dal 24/12/1981  |                |
| 4  | 30                  | 91         | -   | -                   | BOSCO<br>CEDUO | 01 40                       |               | Euro 0,29<br>L. 560       | Euro 0,04<br>L. 84        | FRAZIONAMENTO n . 9179 in atti<br>dal 24/12/1981  |                |
| 5  | 30                  | 93         | -   | -                   | BOSCO<br>CEDUO | 01 60                       |               | Euro 0,33<br>L. 640       | Euro 0,05<br>L. 96        | FRAZIONAMENTO n . 9179 in atti<br>dal 24/12/1981  |                |
| 6  | 30                  | 94         | -   | -                   | SEMIN<br>IRRIG | 23 60                       | F61A;<br>I13C | Euro 21,70<br>L. 42.008   | Euro 21,33<br>L. 41.300   | FRAZIONAMENTO n . 9179 in atti<br>dal 24/12/1981  |                |
| 7  | 30                  | 96         | -   | -                   | SEMIN<br>IRRIG | 35 60                       | F61A;<br>I13C | Euro 32,73<br>L. 63.368   | Euro 32,18<br>L. 62.300   | FRAZIONAMENTO n . 9179 in atti<br>dal 24/12/1981  |                |
| 8  | 30                  | 104        | -   | -                   | SEMIN<br>IRRIG | 25 40                       | F61A;<br>I13C | Euro 18,10<br>L. 35.052   | Euro 18,37<br>L. 35.560   | FRAZIONAMENTO n . 9179 in atti<br>dal 24/12/1981  |                |

**Immobile 2: Annotazione:**

variazione culturale eseguita ai sensi del dl 3 .10 .2006 n . 262 , convertito con modificazioni nella legge 24 .11 .2006 n . 286 (anno 2007)  
- qualità ` dichiarata o parificata a coltura presente nel quadro tariffario del comune



# Visura per soggetto

limitata ad un comune e ad una titolarità  
Situazione degli atti informatizzati al 18/02/2010

Totale: Superficie 04.76.42    Redditi: Dominicale Euro 372,28    Agrario Euro 343,92

## Intestazione degli immobili indicati al n. 1

| N.  | DATI ANAGRAFICI  | CODICE FISCALE     | DIRITTI E ONERI REALI  |
|---|--|--------------------|------------------------|
| 1   | RIVOLTELLA Bruno nato a TALEGGIO il 30/09/1926             | RVLBRN26P30L037B   | (1) Proprieta` per 2/4 |
| 2   | RIVOLTELLA Cesare Giovanni nato a CARAVAGGIO il 24/06/1965 | RVL.CRG65H24B731O* | (1) Proprieta` per 1/4 |
| 3   | RIVOLTELLA Ettore Giorgio nato a BERGAMO il 10/08/1961     | RVLTRG61M10A794H*  | (1) Proprieta` per 1/4 |
| DATI DERIVANTI DA<br>DENUNZIA (NEI PASSAGGI PER CAUSA DI MORTE) del 09/03/2006 n. . 57248 .I/2006 in atti dal 20/07/2006 (protocollo n. . M10474021) Registrazione: UU Sede: TREVIGLIO<br>Volume: 2006 n. 328 del 14/07/2006 SUCCESSIONE DI RIVOLTELLA RINA |  |                    |                        |

Rilasciata da: Ufficio di PARMA su Altro Ufficio    Richiedente: GIOVANELLI

## Visura per soggetto

Situazione degli atti informatizzati al 18/02/2010

|                             |   |
|-----------------------------|---|
| <b>Dati della richiesta</b> | CRESCI FAUSTO<br>Terreni e Fabbricati siti nel comune di CASSANO D'ADDA ( Codice: C003) Provincia di MILANO |
| <b>Soggetto individuato</b> | CRESCI FAUSTO nato a CORTE DE FRATI il 04/04/1960 C.F.: CRSFST60D04D057X                                    |

### 1. Immobili siti nel Comune di CASSANO D'ADDA(Codice C003) - Catasto dei Terreni

| N. | DATI IDENTIFICATIVI |            |     | DATI DI CLASSAMENTO |                |                             |        | ALTRE INFORMAZIONI |                   |   |
|----|---------------------|------------|-----|---------------------|----------------|-----------------------------|--------|--------------------|-------------------|---|
|    | Foglio              | Particella | Sub | Porz                | Qualità Classe | Superficie(m <sup>2</sup> ) | Deduz. | Reddito            | Dati derivanti da | Dati ulteriori  |
| 1  | 25                  | 173        | 3   | -                   | PORZ DI<br>FR  | 00 00                       |        |                    | Dominicale        | Agrario   |
|    |                     |            |     |                     | ha are ca      | 00 00                       |        |                    |                   | VARIAZIONE D'UFFICIO n.<br>11481 in atti dal 24/12/1981 |

### Intestazione degli immobili indicati al n. 1

| N.   | DATI ANAGRAFICI                                     | CODICE FISCALE    | DIRITTI E ONERI REALI |
|--|---|-------------------|-----------------------|
| 1  | BETTONI Armando nato a CASSANO D'ADDA il 04/07/1946 | BTTRND46L04C003H* | Comproprietario       |
| 2  | CRESCI Fausto nato a CORTE DE FRATI il 04/04/1960   | CRSFST60D04D057X* | Comproprietario       |
| 3  | CRESCI Guerrino nato a FONTANELLA il 23/08/1915     | CRSGRN15M23D672T* | Comproprietario       |
| 4  | CRESCI Lanfranco nato a CASTELLEONE il 23/06/1951   | CRSLFR51H23C153Z* | Comproprietario       |
| 5  | CRESCI Marino nato a ROMANENGO il 04/05/1948        | CRSMRN48E04H508L* | Comproprietario       |
| DATI DERIVANTI DA<br>SCRITTURA PRIVATA del 17/06/1986 Voltura n. 7115 .2/1986 in atti dal 27/04/1989 Repertorio n. : 18261 Rogante: MASETTI MARIALUISA Sede: CASSANO D'ADDA<br>Registrazione: Sede: MILANO n: 37447 del 03/07/1986 |   |                   |                       |

## Visura per soggetto

### Situazione degli atti informatizzati al 18/02/2010

#### 2. Immobili siti nel Comune di CASSANO D'ADDA(Codice C003) - Catasto dei Terreni

| N. | DATI IDENTIFICATIVI |            |     |      | DATI DI CLASSAMENTO |                             |        |                       | ALTRE INFORMAZIONI                              |                |
|----|---------------------|------------|-----|------|---------------------|-----------------------------|--------|-----------------------|---|----------------|
|    | Foglio              | Particella | Sub | Porz | Qualità Classe      | Superficie(m <sup>2</sup> ) | Deduz. | Reddito               | Dati derivanti da                               | Dati ulteriori |
| 1  | 25                  | 171        |     | -    | FABB<br>RURALE      | ha are ca<br>00 20          |        | Dominicale<br>Agrario | FRAZIONAMENTO n. 9179 in atti<br>dal 24/12/1981 |                |

#### Intestazione degli immobili indicati al n. 2

| N. | DATI ANAGRAFICI                                     | CODICE FISCALE    | DIRITTI E ONERI REALI    |
|----|---|-------------------|--------------------------|
| 1  | BETTONI Armando nato a CASSANO D'ADDA il 04/07/1946 | BTTNRD46L04C003H* | Comproprietario per 5/16 |
| 2  | BETTONI Ida nata a CASSANO D'ADDA il 04/08/1939     | BTTDIA39M44C003J* | Comproprietario per 1/16 |
| 3  | BETTONI Paolo nato a CASSANO D'ADDA il 22/11/1936   | BTTPLA36S22C003Q* | Comproprietario per 1/16 |
| 4  | BETTONI Sandra nata a CASSANO D'ADDA il 24/03/1941  | BTTSDR41C64C003L* | Comproprietario per 1/16 |
| 5  | CRESCI Fausto nato a CORTE DE' FRATI il 04/04/1960  | CRSFS160D04D057X* | Comproprietario per 2/16 |
| 6  | CRESCI Guerrino nato a FONTANELLA il 23/08/1915     | CRSGRN15M23D672T* | Comproprietario per 2/16 |
| 7  | CRESCI Lanfranco nato a CASTELLEONE il 23/06/1951   | CRSLFR51H23C153Z* | Comproprietario per 2/16 |
| 8  | CRESCI Marino nato a ROMANENGO il 04/05/1948        | CRSMRN48E04H508L* | Comproprietario per 2/16 |

DATI DERIVANTI DA DENUNZIA (NEI PASSAGGI PER CAUSA DI MORTE) del 11/12/1985 Voltura n. 711486 in atti dal 23/09/1987 Registrazione: UR Sede: MILANO n. 4500 del 10/06/1986

#### 3. Immobili siti nel Comune di CASSANO D'ADDA(Codice C003) - Catasto dei Terreni

| N. | DATI IDENTIFICATIVI |            |     |      | DATI DI CLASSAMENTO |                             |               |                                       | ALTRE INFORMAZIONI                 |   |
|----|---------------------|------------|-----|------|---------------------|-----------------------------|---------------|---------------------------------------|------------------------------------|---|
|    | Foglio              | Particella | Sub | Porz | Qualità Classe      | Superficie(m <sup>2</sup> ) | Deduz.        | Reddito                               | Dati derivanti da                  | Dati ulteriori                                  |
| 1  | 30                  | 97         |     | -    | SEMIN<br>IRRIG      | ha are ca<br>24 80          | F61A;<br>I13C | Dominicale<br>Euro 17,68<br>L. 34.224 | Agrario<br>Euro 17,93<br>L. 34.720 | FRAZIONAMENTO n. 9179 in atti<br>dal 24/12/1981 |
| 2  | 30                  | 98         |     | -    | BOSCO<br>MISTO      | 01 10                       |               | Euro 0,23<br>L. 440                   | Euro 0,03<br>L. 66                 | FRAZIONAMENTO n. 9179 in atti<br>dal 24/12/1981 |

## Visura per soggetto

### Situazione degli atti informatizzati al 18/02/2010

**Totale: Superficie 25,90 Redditi: Dominicale Euro 17,91 Agrario Euro 17,96**

#### Intestazione degli immobili indicati al n. 3

| N.  | DATI ANAGRAFICI                                    | CODICE FISCALE    | DIRITTI E ONERI REALI  |
|---|--|-------------------|------------------------|
| 1   | CRESCI Fausto nato a CORTE DE' FRATI il 04/04/1960 | CRSFST60D04D057X* | (1) Proprieta` per 1/3 |
| 2   | CRESCI Lanfranco nato a CASTELLEONE il 23/06/1951  | CRSLFR51H23C153Z* | (1) Proprieta` per 1/3 |
| 3   | CRESCI Marino nato a ROMANENGO il 04/05/1948       | CRSMRN48E04H508L* | (1) Proprieta` per 1/3 |
| DATI DERIVANTI DA   |  |                   |                        |
| SCRITTURA PRIVATA del 22/06/1995 Voltura n. 7883 .1/1995 in atti dal 07/06/2000 Repertorio n. : 36285 Rogante: LAFFRANCHI Sede: MILANO Registrazione: AP Sede: MILANO n. 13254 del 07/07/1995 |  |                   |                        |

#### 4. Immobili siti nel Comune di CASSANO D'ADDA(Codice C003) - Catasto dei Terreni

| N. | DATI IDENTIFICATIVI |            |     |      | DATI DI CLASSAMENTO |  |               |   | ALTRE INFORMAZIONI                   |   |
|----|---------------------|------------|-----|------|---------------------|--|---------------|---|--------------------------------------|---|
|    | Foglio              | Particella | Sub | Porz | Qualità Classe      | Superficie(m <sup>2</sup> )<br>ha are ca | Deduz.        | Reddito                                 | Dati derivanti da                    | Dati ultertori                            |
| 1  | 25                  | 86         | -   |      | SEMIN IRRIG         | 1 11 70                                  | F61A;<br>I13C | Dominicale<br>Euro 102,69<br>L. 198.826 | Agrario<br>Euro 100,95<br>L. 195.475 | Impianto meccanografico del<br>01/01/1964 |

#### Intestazione degli immobili indicati al n. 4

| N.  | DATI ANAGRAFICI                                    | CODICE FISCALE    | DIRITTI E ONERI REALI  |
|---|--|-------------------|------------------------|
| 1   | CRESCI Fausto nato a CORTE DE' FRATI il 04/04/1960 | CRSFST60D04D057X* | (1) Proprieta` per 1/3 |
| 2   | CRESCI Lanfranco nato a CASTELLEONE il 23/06/1951  | CRSLFR51H23C153Z* | (1) Proprieta` per 1/3 |
| 3   | CRESCI Marino nato a ROMANENGO il 04/05/1948       | CRSMRN48E04H508L* | (1) Proprieta` per 1/3 |
| DATI DERIVANTI DA   |  |                   |                        |
| SCRITTURA PRIVATA del 23/03/1995 Voltura n. 4935 .1/1995 in atti dal 21/09/2001 (protocollo n. 820116) Repertorio n. : 35751 Rogante: LAFFRANCHI Sede: MILANO Registrazione: UR Sede: MILANO Volume: 1 n. 6407 del 10/04/1995 COMPRAVENDITA |  |                   |                        |



## Visura per soggetto

### Situazione degli atti informatizzati al 18/02/2010

Data: 18/02/2010 - Ora: 08.40.34

Segue

Visura n.: PR0036404 Pag: 4

#### 5. Immobili siti nel Comune di CASSANO D'ADDA(Codice C003) - Catasto dei Terreni

| N. | DATI IDENTIFICATIVI |            |     | DATI DI CLASSAMENTO |                |  |               | ALTRE INFORMAZIONI        |                           |  |                |
|----|---------------------|------------|-----|---------------------|----------------|--|---------------|---------------------------|---------------------------|--|----------------|
|    | Foglio              | Particella | Sub | Pozz                | Qualità Classe | Superficie(m <sup>2</sup> )<br>ha are ca | Deduz.        | Reddito                   |                           | Dati derivanti da  | Dati ulteriori |
| 1  | 25                  | 84         |     | -                   | SEMIN IRRIG    | 4 74 80                                  | F61A;<br>I13C | Euro 436,48<br>L. 845.144 | Euro 429,12<br>L. 830.900 | Impianto meccanografico del<br>01/01/1964  |                |
| 2  | 25                  | 85         |     | -                   | FABB RURALE    | 00 82                                    |               |                           |                           | Impianto meccanografico del<br>01/01/1964  |                |
| 3  | 25                  | 109        |     | -                   | SEMIN IRRIG    | 1 10 40                                  | F61A;<br>I13C | Euro 101,49<br>L. 196.512 | Euro 99,78<br>L. 193.200  | FRAZIONAMENTO n. 9179 in atti<br>dal 24/12/1981  |                |
| 4  | 25                  | 110        |     | -                   | BOSCO CEDUO    | 04 50                                    |               | Euro 0,93<br>L. 1.800     | Euro 0,14<br>L. 270       | VERIFICA STRAORDINARIA n.<br>32076 .1/1996 in atti dal 16/06/1998  |                |
| 5  | 25                  | 111        |     | -                   | SEMIN IRRIG    | 3 74 40                                  | F61A;<br>I13C | Euro 266,84<br>L. 516.672 | Euro 270,71<br>L. 524.160 | FRAZIONAMENTO n. 9179 in atti<br>dal 24/12/1981  |                |
| 6  | 25                  | 112        |     | AA                  | SEMINAT IVO    | 05 00                                    |               | Euro 3,10                 | Euro 2,84                 | Tabella di variazione del 29/08/2007<br>n. 11764 .1/2007 in atti dal<br>29/08/2007 (protocollo n.<br>MI0734834) RETTIFICA IN<br>AUTOTUTELA D'UFFICIO -<br>DATI AGEA 2006 | Annotazione    |
| 7  | 25                  | 113        |     | AB                  | BOSCO CEDUO    | 00 30                                    |               | Euro 0,06                 | Euro 0,01                 | FRAZIONAMENTO n. 9179 in atti<br>dal 24/12/1981  |                |
| 8  | 25                  | 126        |     | -                   | BOSCO MISTO    | 11 20                                    |               | Euro 2,31<br>L. 4.480     | Euro 0,35<br>L. 672       | FRAZIONAMENTO n. 9179 in atti<br>dal 24/12/1981  |                |
| 9  | 25                  | 127        |     | -                   | FABB RURALE    | 04 50                                    |               |                           |                           | FRAZIONAMENTO n. 9179 in atti<br>dal 24/12/1981  |                |
| 10 | 25                  | 128        |     | -                   | SEM IRR ARB    | 82 00                                    | F61A;<br>I13C | Euro 94,44<br>L. 182.860  | Euro 91,05<br>L. 176.300  | VERIFICA STRAORDINARIA n.<br>32076 .2/1996 in atti dal 16/06/1998  |                |
| 11 | 25                  | 129        |     | -                   | BOSCO CEDUO    | 13 00                                    |               | Euro 2,69<br>L. 5.200     | Euro 0,40<br>L. 780       | Impianto meccanografico del<br>01/01/1964  |                |
| 12 | 25                  | 130        |     | -                   | SEMIN IRRIG    | 3 65 40                                  | F61A;<br>I13C | Euro 335,91<br>L. 650.412 | Euro 330,25<br>L. 639.450 | VERIFICA STRAORDINARIA n.<br>32076 .1/1996 in atti dal 16/06/1998  |                |
| 13 | 25                  | 151        |     | -                   | BOSCO CEDUO    | 00 40                                    |               | Euro 0,08<br>L. 160       | Euro 0,01<br>L. 24        | FRAZIONAMENTO n. 9179 in atti<br>dal 24/12/1981  |                |
| 14 | 25                  | 152        |     | -                   | BOSCO CEDUO    | 10 40                                    |               | Euro 2,15<br>L. 4.160     | Euro 0,32<br>L. 624       | FRAZIONAMENTO n. 9179 in atti<br>dal 24/12/1981  |                |
| 14 | 25                  | 152        |     | -                   | SEMIN IRRIG    | 2 26 90                                  | F61A;<br>I13C | Euro 208,59<br>L. 403.882 | Euro 205,07<br>L. 397.075 | FRAZIONAMENTO n. 9179 in atti<br>dal 24/12/1981  |                |

## Visura per soggetto

### Situazione degli atti informatizzati al 18/02/2010

Data: 18/02/2010 - Ora: 08.40.34

Segue

Visura n.: PR0036404 Pag: 5

| 15 | 25 | 154 | -  | SEM IRR<br>ARB | U | 14 | 50 | F61A;<br>I13C | Euro 16,70<br>L. 32.335  | Euro 16,10<br>L. 31.175  | FRAZIONAMENTO n. 9179 in atti<br>dal 24/12/1981  | Annotazione |
|----|----|-----|----|----------------|---|----|----|---------------|--------------------------|--------------------------|--|-------------|
| 16 | 25 | 158 | AA | BOSCO<br>MISTO |   | 02 | 00 |               | Euro 0,41                | Euro 0,06                | Tabella di variazione del 07/03/2007<br>n. 2679 .1/2007 in atti dal<br>07/03/2007 (protocollo n.<br>MI0190181) TRASMISSIONE<br>DATI AI SENSI DEL DECRETO<br>262 DEL 3 OTTOBRE 2006 |             |
| 17 | 25 | 159 | AB | BOSCO<br>CEDUO |   | 00 | 80 |               | Euro 0,17                | Euro 0,02                |  |             |
| 17 | 25 | 159 | AA | SEMINAT<br>IVO |   | 01 | 00 |               | Euro 0,62                | Euro 0,57                | Tabella di variazione del 29/08/2007<br>n. 11765 .1/2007 in atti dal<br>29/08/2007 (protocollo n.<br>MI0734835) RETTIFICA IN<br>AUTOTUTELA D'UFFICIO -<br>DATI AGEA 2006           | Annotazione |
| 18 | 25 | 161 | AB | BOSCO<br>CEDUO |   | 02 | 20 |               | Euro 0,45                | Euro 0,07                |  |             |
| 18 | 25 | 161 | -  | SEMIN<br>IRRIG | 3 | 75 | 90 | F61A;<br>I13C | Euro 54,09<br>L. 104.742 | Euro 54,88<br>L. 106.260 | FRAZIONAMENTO n. 9179 in atti<br>dal 24/12/1981  |             |
| 19 | 25 | 164 | AA | SEMINAT<br>IVO |   | 06 | 00 |               | Euro 3,72                | Euro 3,41                | Tabella di variazione del 29/08/2007<br>n. 11766 .1/2007 in atti dal<br>29/08/2007 (protocollo n.<br>MI0734836) RETTIFICA IN<br>AUTOTUTELA D'UFFICIO -<br>DATI AGEA 2006           | Annotazione |
| 20 | 25 | 166 | AB | BOSCO<br>MISTO |   | 04 | 40 |               | Euro 0,91                | Euro 0,14                |  |             |
| 20 | 25 | 166 | -  | SEMINAT<br>IVO | U | 79 | 00 |               | Euro 110,93              | Euro 101,69              | Tabella di variazione del 12/12/2007<br>n. 17087 .1/2007 in atti dal<br>12/12/2007 (protocollo n.<br>MI1087092) TRASMISSIONE<br>DATI AGEA AI SENSI DEL DL 3<br>.10 .2006 N. 262    | Annotazione |
| 21 | 25 | 173 | -  | PORZ DI<br>FR  |   | 00 | 00 |               |                          |                          | VARIAZIONE D'UFFICIO n.<br>11481 in atti dal 24/12/1981  |             |
| 22 | 25 | 174 | -  | FABB<br>RURALE |   | 00 | 15 |               |                          |                          | FRAZIONAMENTO n. 9179 in atti<br>dal 24/12/1981  |             |
| 23 | 25 | 176 | -  | FABB<br>RURALE |   | 01 | 90 |               |                          |                          | FRAZIONAMENTO n. 9179 in atti<br>dal 24/12/1981  |             |
| 24 | 25 | 181 | -  | FABB<br>RURALE |   | 00 | 70 |               |                          |                          | FRAZIONAMENTO n. 9179 in atti<br>dal 24/12/1981  |             |

## Visura per soggetto

### Situazione degli atti informatizzati al 18/02/2010

Data: 18/02/2010 - Ora: 08.40.34

Segue

Visura n.: PR0036404 Pag: 6

|    |    |     |    |                |   |    |    |                          |                          |   |             |
|----|----|-----|----|----------------|---|----|----|--------------------------|--------------------------|---|-------------|
| 25 | 25 | 185 | -  | FABB<br>RURALE |   | 00 | 70 |                          |                          | FRAZIONAMENTO n. 9179 in atti<br>dal 24/12/1981   |             |
| 26 | 25 | 189 | -  | FABB<br>RURALE |   | 01 | 00 |                          |                          | FRAZIONAMENTO n. 9179 in atti<br>dal 24/12/1981   |             |
| 27 | 25 | 193 | -  | FABB<br>RURALE |   | 00 | 90 |                          |                          | FRAZIONAMENTO n. 9179 in atti<br>dal 24/12/1981   | Annotazione |
| 28 | 25 | 207 | -  | FABB<br>RURALE |   | 25 | 20 |                          |                          | VERIFICA STRAORDINARIA n.<br>32076.2/1996 in atti dal 16/06/1998  | Annotazione |
| 29 | 30 | 5   | AA | BOSCO<br>MISTO |   | 11 | 00 | Euro 2,27                | Euro 0,34                | Tabella di variazione del 07/03/2007<br>n. 2708.1/2007 in atti dal<br>07/03/2007 (protocollo n.<br>MI0190232) TRASMISSIONE<br>DATI AI SENSI DEL DECRETO<br>262 DEL 3 OTTOBRE 2006 |             |
| 30 | 30 | 6   | AB | BOSCO<br>CEDUO |   | 00 | 90 | Euro 0,19                | Euro 0,03                |   |             |
| 31 | 30 | 7   | -  | SEMIN<br>IRRIG | 3 | 99 | 60 | Euro 70,99<br>L. 137.448 | Euro 72,01<br>L. 139.440 | FRAZIONAMENTO n. 9179 in atti<br>dal 24/12/1981   |             |
| 32 | 30 | 8   | -  | BOSCO<br>CEDUO | U | 02 | 00 | Euro 0,41<br>L. 800      | Euro 0,06<br>L. 120      | Impianto meccanografico del<br>01/01/1964   |             |
|    |    |     | -  | BOSCO<br>MISTO | U | 00 | 60 | Euro 0,12<br>L. 240      | Euro 0,02<br>L. 36       | FRAZIONAMENTO n. 9179 in atti<br>dal 24/12/1981   |             |

**Immobile 6: Annotazione:** rettifica in autotutela d'ufficio della variazione culturale eseguita ai sensi del dl 3.10.2006 n. 262 (decorrenza 1.01.2006) . qualita` dichiarata o parificata a coltura presente nel quadro tariffario del comune

**Immobile 16: Annotazione:** variazione culturale ex d.l. n. 262/06 - qualita` dichiarata o parificata a coltura presente nel quadro tariffario

**Immobile 17: Annotazione:** rettifica in autotutela d'ufficio della variazione culturale eseguita ai sensi del dl 3.10.2006 n. 262 (decorrenza 1.01.2006) . qualita` dichiarata o parificata a coltura presente nel quadro tariffario del comune

**Immobile 19: Annotazione:** rettifica in autotutela d'ufficio della variazione culturale eseguita ai sensi del dl 3.10.2006 n. 262 (decorrenza 1.01.2006) . qualita` dichiarata o parificata a coltura presente nel quadro tariffario del comune

**Immobile 20: Annotazione:** variazione culturale eseguita ai sensi del dl 3.10.2006 n. 262, convertito con modificazioni nella legge 24.11.2006 n. 286 (anno 2007) - qualita` dichiarata o parificata a coltura presente nel quadro tariffario del comune

**Immobile 28: Annotazione:** f.r. ai sensi della legge 133/94

**Immobile 29: Annotazione:** variazione culturale ex d.l. n. 262/06 - qualita` dichiarata o parificata a coltura presente nel quadro tariffario

# Visura per soggetto

## Situazione degli atti informatizzati al 18/02/2010

**Totale: Superficie 21.14.47 Redditi: Dominicale Euro 1.717,05 Agrario Euro 1.679,45**

### Intestazione degli immobili indicati al n. 5

| N.   | DATI ANAGRAFICI                                    | CODICE FISCALE    | DIRITTI E ONERI REALI  |
|--|--|-------------------|------------------------|
| 1  | CRESCI Fausto nato a CORTE DE' FRATI il 04/04/1960 | CRSFST60D04D057X* | (1) Proprieta' per 1/3 |
| 2  | CRESCI Lanfranco nato a CASTELLEONE il 23/06/1951  | CRSLFR51H23C153Z* | (1) Proprieta' per 1/3 |
| 3  | CRESCI Marino nato a ROMANENGO il 04/05/1948       | CRSMRN48E04H508L* | (1) Proprieta' per 1/3 |
| DATI DERIVANTI DA<br>DENUNZIA (NEI PASSAGGI PER CAUSA DI MORTE) del 26/11/1999 n. 6642 .1/2000 in atti dal 04/12/2001 (protocollo n. 1160530) Registrazione: UR Sede: GORGONZOLA<br>Volume: 5 n: 17 del 25/05/2000 |  |                   |                        |

**Totale Generale: Superficie 22.52.27 Redditi: Dominicale Euro 1.837,65 Agrario Euro 1.798,36**

Rilasciata da: **Ufficio di PARMA su Altro Ufficio** Richiedente: **GIOVANELLI**

## Visura per soggetto

Situazione degli atti informatizzati al 18/02/2010

Data: 18/02/2010 - Ora: 08.42.25

Visura n.: PR0036412 Pag: 1

Segue

|                             |   |
|-----------------------------|---|
| <b>Dati della richiesta</b> | <b>Denominazione: SOCIETA' AGRICOLA PADANA<br/>Terreni e Fabbricati siti nel comune di CASSANO D'ADDA ( Codice: C003) Provincia di MILANO</b> |
| <b>Soggetto individuato</b> | <b>SOCIETA' AGRICOLA PADANA S.R.L. con sede in BREMBATE C.F.: 06056470153</b>   |

### 1. Unità Immobiliari site nel Comune di CASSANO D'ADDA(Codice C003) - Catasto dei Fabbricati

| N. | DATI IDENTIFICATIVI |        |            |     |            |            | DATI DI CLASSAMENTO |        |                    | ALTRE INFORMAZIONI   |  |                |
|----|---------------------|--------|------------|-----|------------|------------|---------------------|--------|--------------------|----------------------|--|----------------|
|    | Sezione Urbana      | Foglio | Particella | Sub | Zona Cens. | Micro Zona | Categoria           | Classe | Consistenza        | Rendita              | Indirizzo<br>Dati derivanti da   | Dati ulteriori |
| 1  |                     | 30     | 26         | 702 |            |            | C/6                 | 2      | 930 m <sup>2</sup> | <b>Euro 1,440,91</b> | CASCINA PORRA n. 359 piano: T -1 -2<br>-S1; VARIAZIONE del 29/10/2009 n. 224100 .1/2009 in atti dal 29/10/2009 (protocollo n. MI1003050) DIVISIONE -FUSIONE -AMPLIAMENTO -DEMOLIZIONE PARZIALE | Annotazione    |
| 2  |                     | 30     | 26         | 703 |            |            | A/4                 | 2      | 14,5 vani          | <b>Euro 456,81</b>   | CASCINA PORRA n. 359 piano: T -1 -2<br>-S1; VARIAZIONE del 29/10/2009 n. 224100 .1/2009 in atti dal 29/10/2009 (protocollo n. MI1003050) DIVISIONE -FUSIONE -AMPLIAMENTO -DEMOLIZIONE PARZIALE | Annotazione    |
| 3  |                     | 30     | 26         | 704 |            |            | A/4                 | 2      | 16,5 vani          | <b>Euro 519,81</b>   | CASCINA PORRA n. 359 piano: 1 -2;<br>VARIAZIONE del 29/10/2009 n. 224100 .1/2009 in atti dal 29/10/2009 (protocollo n. MI1003050) DIVISIONE -FUSIONE -AMPLIAMENTO -DEMOLIZIONE PARZIALE        | Annotazione    |
| 4  |                     | 30     | 26         | 705 |            |            | A/4                 | 2      | 19 vani            | <b>Euro 598,57</b>   | CASCINA PORRA n. 359 piano: T -1 -2;<br>VARIAZIONE del 29/10/2009 n. 224100 .1/2009 in atti dal 29/10/2009 (protocollo n. MI1003050) DIVISIONE -FUSIONE -AMPLIAMENTO -DEMOLIZIONE PARZIALE     | Annotazione    |

## Visura per soggetto

Situazione degli atti informatizzati al 18/02/2010

Data: 18/02/2010 - Ora: 08.42.25

Segue

Visura n.: PR0036412 Pag: 2

|   |    |    |     |  |  |     |   |                    |             |   |             |
|---|----|----|-----|--|--|-----|---|--------------------|-------------|---|-------------|
| 5 | 30 | 26 | 706 |  |  | A/4 | 2 | 15 vani            | Euro 472,56 | CASCINA PORRA n. 359 piano: T -1;<br>VARIAZIONE del 29/10/2009 n.<br>224100 .1/2009 in atti dal 29/10/2009<br>(protocollo n. MI1003050) DIVISIONE<br>-FUSIONE -AMPLIAMENTO<br>-DEMOLIZIONE PARZIALE | Annotazione |
| 6 | 30 | 26 | 707 |  |  | C/6 | 2 | 191 m <sup>2</sup> | Euro 295,93 | CASCINA PORRA n. 359 piano: T;<br>VARIAZIONE del 29/10/2009 n.<br>224100 .1/2009 in atti dal 29/10/2009<br>(protocollo n. MI1003050) DIVISIONE<br>-FUSIONE -AMPLIAMENTO<br>-DEMOLIZIONE PARZIALE    | Annotazione |
| 7 | 30 | 26 | 708 |  |  | C/7 | 2 | 213 m <sup>2</sup> | Euro 154,01 | CASCINA PORRA n. 359 piano: T;<br>VARIAZIONE del 29/10/2009 n.<br>224100 .1/2009 in atti dal 29/10/2009<br>(protocollo n. MI1003050) DIVISIONE<br>-FUSIONE -AMPLIAMENTO<br>-DEMOLIZIONE PARZIALE    | Annotazione |
| 8 | 30 | 26 | 709 |  |  | C/6 | 2 | 108 m <sup>2</sup> | Euro 167,33 | CASCINA PORRA n. 359 piano: T -1;<br>VARIAZIONE del 29/10/2009 n.<br>224100 .1/2009 in atti dal 29/10/2009<br>(protocollo n. MI1003050) DIVISIONE<br>-FUSIONE -AMPLIAMENTO<br>-DEMOLIZIONE PARZIALE | Annotazione |
| 9 | 30 | 26 | 710 |  |  | C/6 | 2 | 164 m <sup>2</sup> | Euro 254,10 | CASCINA PORRA n. 359 piano: T -1;<br>VARIAZIONE del 29/10/2009 n.<br>224100 .1/2009 in atti dal 29/10/2009<br>(protocollo n. MI1003050) DIVISIONE<br>-FUSIONE -AMPLIAMENTO<br>-DEMOLIZIONE PARZIALE | Annotazione |

- Immobile 1: Annotazione:** classamento e rendita proposti (d.m. 701/94)
- Immobile 2: Annotazione:** classamento e rendita proposti (d.m. 701/94)
- Immobile 3: Annotazione:** classamento e rendita proposti (d.m. 701/94)
- Immobile 4: Annotazione:** classamento e rendita proposti (d.m. 701/94)
- Immobile 5: Annotazione:** classamento e rendita proposti (d.m. 701/94)
- Immobile 6: Annotazione:** classamento e rendita proposti (d.m. 701/94)

## Visura per soggetto

### Situazione degli atti informatizzati al 18/02/2010

**Immobile 7: Annotazione:** classamento e rendita proposti (d.m. 701/94)  
**Immobile 8: Annotazione:** classamento e rendita proposti (d.m. 701/94)  
**Immobile 9: Annotazione:** classamento e rendita proposti (d.m. 701/94)  
**Totale: vani 65 m<sup>2</sup> 1606 Rendita: Euro 4.360,03**

#### Intestazione degli immobili indicati al n. 1

| N. | DATI ANAGRAFICI                                      |  | CODICE FISCALE |  | DIRITTI E ONERI REALI  |  |
|----|--|--|----------------|--|------------------------|--|
|    | SOCIETA' AGRICOLA PADANA S.R.L. con sede in BREMBATE |  | 06056470153    |  | (1) Proprieta' per 1/1 |  |

#### 2. Immobili siti nel Comune di CASSANO D'ADDA(Codice C003) - Catasto dei Terreni

| N. | DATI IDENTIFICATIVI |            |     | DATI DI CLASSAMENTO |                |                             |        | ALTRE INFORMAZIONI        |  |                |
|----|---------------------|------------|-----|---------------------|----------------|-----------------------------|--------|---------------------------|--|----------------|
|    | Foglio              | Particella | Sub | Porz                | Qualità Classe | Superficie(m <sup>2</sup> ) | Deduz. | Reddito                   | Dati derivanti da  | Dati ulteriori |
| 1  | 24                  | 75         |     | -                   | FABB<br>RURALE | 00 38                       |        |                           | ISTRUMENTO (ATTO<br>PUBBLICO) del 18/02/1982 n.<br>81228 .T01/1999 in atti dal<br>23/03/2000   | Annotazione    |
| 2  | 24                  | 76         |     | -                   | SEMIN<br>IRRIG | 2 01 30                     | I13A   | Euro 201,69<br>L. 390.522 | ISTRUMENTO (ATTO<br>PUBBLICO) del 18/02/1982 n.<br>81228 .T01/1999 in atti dal<br>23/03/2000   | Annotazione    |
| 3  | 30                  | 2          |     | -                   | SEMINAT<br>IVO | 10 40                       |        | Euro 6,45                 | Tabella di variazione del 12/12/2007<br>n. 17137 .1/2007 in atti dal<br>12/12/2007 (protocollo n.<br>MI1087142) TRASMISSIONE<br>DATI AGEA AI SENSI DEL DL 3<br>.10 .2006 N.262 | Annotazione    |
| 4  | 30                  | 3          |     | -                   | SEMINAT<br>IVO | 13 60                       |        | Euro 8,43                 | Tabella di variazione del 12/12/2007<br>n. 17138 .1/2007 in atti dal<br>12/12/2007 (protocollo n.<br>MI1087143) TRASMISSIONE<br>DATI AGEA AI SENSI DEL DL 3<br>.10 .2006 N.262 | Annotazione    |

## Visura per soggetto

Situazione degli atti informatizzati al 18/02/2010

Data: 18/02/2010 - Ora: 08.42.25

Segue

Visura n.: PR0036412 Pag: 4

| 5  | 30 | 4  | -  | SEMIN IRRIG       | 2 | 9 | 07 | 90 | F61A;<br>I13C | Euro 834,63<br>L. 1.616.062 | Euro 820,56<br>L. 1.588.825 | ISTRUMENTO (ATTO PUBBLICO) del 18/02/1982 n. 81228 .T01/1999 in atti dal 23/03/2000   | Annotazione |
|----|----|----|----|-------------------|---|---|----|----|---------------|-----------------------------|-----------------------------|---|-------------|
| 6  | 30 | 9  | -  | SEMIN IRRIG       | 3 |   | 39 | 50 | F61A;<br>I13C | Euro 28,15<br>L. 54.510     | Euro 28,56<br>L. 55.300     | Impianto meccanografico del 01/01/1964  | Annotazione |
| 7  | 30 | 13 | -  | SEMINAT IVO       | U |   | 28 | 70 |               | Euro 17,79                  | Euro 16,30                  | Tabella di variazione del 12/12/2007 n. 17139 .1/2007 in atti dal 12/12/2007 (protocollo n. MI1087144) TRASMISSIONE DATI AGEA AI SENSI DEL DL 3 .10 .2006 N .262    | Annotazione |
| 8  | 30 | 14 | -  | PRATO             | U |   | 04 | 10 |               | Euro 1,80                   | Euro 1,91                   | Tabella di variazione del 07/03/2007 n. 2709 .1/2007 in atti dal 07/03/2007 (protocollo n. MI0190233) TRASMISSIONE DATI AI SENSI DEL DECRETO 262 DEL 3 OTTOBRE 2006 | Annotazione |
| 9  | 30 | 15 | AA | SEMINAT IVO       |   |   | 26 | 00 |               | Euro 16,11                  | Euro 14,77                  | Tabella di variazione del 07/03/2007 n. 2710 .1/2007 in atti dal 07/03/2007 (protocollo n. MI0190234) TRASMISSIONE DATI AI SENSI DEL DECRETO 262 DEL 3 OTTOBRE 2006 | Annotazione |
| 10 | 30 | 31 | AB | BOSCO CEDUO SERRA | U |   | 31 | 00 |               | Euro 6,40                   | Euro 0,96                   |   | Annotazione |
| 11 | 30 | 35 | -  | SERRA             | U |   | 80 | 10 |               | Euro 330,95                 | Euro 124,10                 | Tabella di variazione del 17/07/2009 n. 482 .1/2009 in atti dal 17/07/2009 (protocollo n. MI0692608) VARIAZIONE DI COLTURA  | Annotazione |
| 12 | 30 | 36 | -  | SERRA             | U |   | 32 | 90 |               | Euro 135,93                 | Euro 50,97                  | Tabella di variazione del 17/07/2009 n. 482 .1/2009 in atti dal 17/07/2009 (protocollo n. MI0692608) VARIAZIONE DI COLTURA  | Annotazione |
| 13 | 30 | 46 | -  | SEMINAT IVO       | U | 1 | 71 | 20 |               | Euro 106,10                 | Euro 97,26                  | Tabella di variazione del 12/12/2007 n. 17143 .1/2007 in atti dal 12/12/2007 (protocollo n. MI1087149) TRASMISSIONE DATI AGEA AI SENSI DEL DL 3 .10 .2006 N .262    | Annotazione |



## Visura per soggetto

### Situazione degli atti informatizzati al 18/02/2010

Data: 18/02/2010 - Ora: 08.42.25  
Visura n.: PR0036412 Pag: 5

Segue

|    |    |    |   |                |   |   |    |    |               |                           |                           |   |             |
|----|----|----|---|----------------|---|---|----|----|---------------|---------------------------|---------------------------|---|-------------|
| 14 | 30 | 47 | - | BOSCO<br>CEDUO | U |   | 01 | 20 |               | Euro 0,25<br>L. 480       | Euro 0,04<br>L. 72        | ISTRUMENTO (ATTO<br>PUBBLICO) del 18/02/1982 n.<br>81228 .T01/1999 in atti dal<br>23/03/2000  | Annotazione |
| 15 | 30 | 48 | - | SEMIN<br>IRRIG | 2 | 2 | 11 | 70 | F61A;<br>I13C | Euro 194,61<br>L. 376.826 | Euro 191,33<br>L. 370.475 | ISTRUMENTO (ATTO<br>PUBBLICO) del 18/02/1982 n.<br>81228 .T01/1999 in atti dal<br>23/03/2000  | Annotazione |
| 16 | 30 | 49 | - | BOSCO<br>CEDUO | U |   | 01 | 00 |               | Euro 0,21<br>L. 400       | Euro 0,03<br>L. 60        | ISTRUMENTO (ATTO<br>PUBBLICO) del 18/02/1982 n.<br>81228 .T01/1999 in atti dal<br>23/03/2000  | Annotazione |
| 17 | 30 | 50 | - | SERRA          | U | 4 | 08 | 40 |               | Euro 1.687,37             | Euro 632,76               | Tabella di variazione del 17/07/2009<br>n . 482 .1/2009 in atti dal 17/07/2009<br>(protocollo n . MI0692608)<br>VARIAZIONE DI COLTURA | Annotazione |
| 18 | 30 | 51 | - | BOSCO<br>CEDUO | U |   | 01 | 60 |               | Euro 0,33<br>L. 640       | Euro 0,05<br>L. 96        | ISTRUMENTO (ATTO<br>PUBBLICO) del 18/02/1982 n.<br>81228 .T01/1999 in atti dal<br>23/03/2000  | Annotazione |
| 19 | 30 | 52 | - | SERRA          | U | 1 | 96 | 90 |               | Euro 813,52               | Euro 305,07               | Tabella di variazione del 17/07/2009<br>n . 482 .1/2009 in atti dal 17/07/2009<br>(protocollo n . MI0692608)<br>VARIAZIONE DI COLTURA | Annotazione |
| 20 | 30 | 53 | - | SERRA          | U |   | 04 | 80 |               | Euro 19,83                | Euro 7,44                 | Tabella di variazione del 17/07/2009<br>n . 482 .1/2009 in atti dal 17/07/2009<br>(protocollo n . MI0692608)<br>VARIAZIONE DI COLTURA | Annotazione |
| 21 | 30 | 54 | - | SERRA          | U |   | 33 | 90 |               | Euro 140,06               | Euro 52,52                | Tabella di variazione del 17/07/2009<br>n . 482 .1/2009 in atti dal 17/07/2009<br>(protocollo n . MI0692608)<br>VARIAZIONE DI COLTURA | Annotazione |
| 22 | 30 | 55 | - | SERRA          | U | 9 | 56 | 70 |               | Euro 3.952,75             | Euro 1.482,28             | Tabella di variazione del 17/07/2009<br>n . 482 .1/2009 in atti dal 17/07/2009<br>(protocollo n . MI0692608)<br>VARIAZIONE DI COLTURA | Annotazione |
| 23 | 30 | 58 | - | SERRA          | U |   | 04 | 20 |               | Euro 17,35                | Euro 6,51                 | Tabella di variazione del 17/07/2009<br>n . 482 .1/2009 in atti dal 17/07/2009<br>(protocollo n . MI0692608)<br>VARIAZIONE DI COLTURA | Annotazione |

## Visura per soggetto

### Situazione degli atti informatizzati al 18/02/2010

Data: 18/02/2010 - Ora: 08.42.25

Segue

Visura n.: PR0036412 Pag: 6

|    |    |     |   |             |   |   |    |    |               |                           |                           |   |             |
|----|----|-----|---|-------------|---|---|----|----|---------------|---------------------------|---------------------------|---|-------------|
| 24 | 30 | 59  | - | SERRA       | U |   | 01 | 10 |               | Euro 4,54                 | Euro 1,70                 | Tabella di variazione del 17/07/2009 n. 482.1/2009 in atti dal 17/07/2009 (protocollo n. MI0692608) VARIAZIONE DI COLTURA | Annotazione |
| 25 | 30 | 77  | - | SERRA       | U |   | 03 | 70 |               | Euro 15,29                | Euro 5,73                 | Tabella di variazione del 17/07/2009 n. 482.1/2009 in atti dal 17/07/2009 (protocollo n. MI0692608) VARIAZIONE DI COLTURA | Annotazione |
| 26 | 30 | 80  | - | SERRA       | U |   | 06 | 20 |               | Euro 25,62                | Euro 9,61                 | Tabella di variazione del 17/07/2009 n. 482.1/2009 in atti dal 17/07/2009 (protocollo n. MI0692608) VARIAZIONE DI COLTURA | Annotazione |
| 27 | 30 | 82  | - | SEMIN IRRIG | 3 |   | 31 | 00 | F61A;<br>I13C | Euro 22,09<br>L. 42.780   | Euro 22,41<br>L. 43.400   | ISTRUMENTO (ATTO PUBBLICO) del 18/02/1982 n. 81228.T01/1999 in atti dal 23/03/2000  | Annotazione |
| 28 | 30 | 83  | - | SEMIN IRRIG | 3 |   | 86 | 30 | F61A;<br>I13C | Euro 61,51<br>L. 119.094  | Euro 62,40<br>L. 120.820  | Impianto meccanografico del 01/01/1964  |             |
| 29 | 30 | 92  | - | BOSCO CEDUO | U |   | 04 | 00 |               | Euro 0,83<br>L. 1.600     | Euro 0,12<br>L. 240       | FRAZIONAMENTO n. 9179 in atti dal 24/12/1981  |             |
| 30 | 30 | 95  | - | SEMIN IRRIG | 2 | 1 | 23 | 60 | F61A;<br>I13C | Euro 113,62<br>L. 220.008 | Euro 111,71<br>L. 216.300 | FRAZIONAMENTO n. 9179 in atti dal 24/12/1981  |             |
| 31 | 30 | 99  | - | BOSCO MISTO | U |   | 02 | 50 |               | Euro 0,52<br>L. 1.000     | Euro 0,08<br>L. 150       | FRAZIONAMENTO n. 9179 in atti dal 24/12/1981  |             |
| 32 | 30 | 100 | - | SERRA       | U |   | 64 | 40 |               | Euro 266,08               | Euro 99,78                | Tabella di variazione del 17/07/2009 n. 482.1/2009 in atti dal 17/07/2009 (protocollo n. MI0692608) VARIAZIONE DI COLTURA | Annotazione |
| 33 | 30 | 103 | - | SERRA       | U |   | 09 | 00 |               | Euro 37,18                | Euro 13,94                | Tabella di variazione del 17/07/2009 n. 482.1/2009 in atti dal 17/07/2009 (protocollo n. MI0692608) VARIAZIONE DI COLTURA | Annotazione |
| 34 | 30 | 105 | - | SEMIN IRRIG | 3 | 1 | 27 | 10 | F61A;<br>I13C | Euro 90,59<br>L. 175.398  | Euro 91,90<br>L. 177.940  | FRAZIONAMENTO n. 9179 in atti dal 24/12/1981  |             |
| 35 | 30 | 138 | - | SERRA       | U |   | 04 | 46 |               | Euro 18,43                | Euro 6,91                 | Tabella di variazione del 17/07/2009 n. 482.1/2009 in atti dal 17/07/2009 (protocollo n. MI0692608) VARIAZIONE DI COLTURA | Annotazione |
| 36 | 30 | 113 | - | SERRA       | U |   | 73 | 52 |               | Euro 303,76               | Euro 113,91               | Tabella di variazione del 17/07/2009 n. 482.1/2009 in atti dal 17/07/2009 (protocollo n. MI0692608) VARIAZIONE DI COLTURA | Annotazione |

## Visura per soggetto

### Situazione degli atti informatizzati al 18/02/2010

Data: 18/02/2010 - Ora: 08.42.26

Segue

Visura n.: PR0036412 Pag: 7

|    |    |     |   |       |   |   |    |    |  |               |             |  |             |
|----|----|-----|---|-------|---|---|----|----|--|---------------|-------------|--|-------------|
| 37 | 30 | 121 | - | SERRA | U | 2 | 47 | 89 |  | Euro 1.024,20 | Euro 384,07 | Tabella di variazione del 17/07/2009 n. 482.1/2009 in atti dal 17/07/2009 (protocollo n. MI0692608)<br>VARIAZIONE DI COLTURA | Annotazione |
| 38 | 30 | 123 | - | SERRA | U | 1 | 75 | 58 |  | Euro 725,44   | Euro 272,04 | Tabella di variazione del 17/07/2009 n. 482.1/2009 in atti dal 17/07/2009 (protocollo n. MI0692608)<br>VARIAZIONE DI COLTURA | Annotazione |
| 39 | 30 | 125 | - | SERRA | U |   | 48 | 62 |  | Euro 200,88   | Euro 75,33  | Tabella di variazione del 17/07/2009 n. 482.1/2009 in atti dal 17/07/2009 (protocollo n. MI0692608)<br>VARIAZIONE DI COLTURA | Annotazione |
| 40 | 30 | 126 | - | SERRA | U |   | 00 | 20 |  | Euro 0,83     | Euro 0,31   | Tabella di variazione del 17/07/2009 n. 482.1/2009 in atti dal 17/07/2009 (protocollo n. MI0692608)<br>VARIAZIONE DI COLTURA | Annotazione |
| 41 | 30 | 129 | - | SERRA | U | 4 | 66 | 04 |  | Euro 1.925,52 | Euro 722,07 | Tabella di variazione del 17/07/2009 n. 482.1/2009 in atti dal 17/07/2009 (protocollo n. MI0692608)<br>VARIAZIONE DI COLTURA | Annotazione |
| 42 | 30 | 131 | - | SERRA | U |   | 01 | 54 |  | Euro 6,36     | Euro 2,39   | Tabella di variazione del 17/07/2009 n. 482.1/2009 in atti dal 17/07/2009 (protocollo n. MI0692608)<br>VARIAZIONE DI COLTURA | Annotazione |
| 43 | 30 | 136 | - | SERRA | U |   | 04 | 45 |  | Euro 18,39    | Euro 6,89   | Tabella di variazione del 17/07/2009 n. 482.1/2009 in atti dal 17/07/2009 (protocollo n. MI0692608)<br>VARIAZIONE DI COLTURA | Annotazione |

**Immobile 1: Annotazione:** passaggi intermedi da esaminare

**Immobile 2: Annotazione:** passaggi intermedi da esaminare

**Immobile 3: Annotazione:** passaggi intermedi da esaminare - variazione culturale eseguita ai sensi del dl 3.10.2006 n. 262, convertito con modificazioni nella legge 24.11.2006 n. 286 (anno 2007) - qualita' dichiarata o parificata a coltura presente nel quadro tariffario del comune

**Immobile 4: Annotazione:** passaggi intermedi da esaminare - variazione culturale ex d.l. n. 262/06 - qualita' dichiarata o parificata a coltura presente nel quadro tariffario - variazione culturale eseguita ai sensi del dl 3.10.2006 n. 262, convertito con modificazioni nella legge 24.11.2006 n. 286 (anno 2007) - qualita' dichiarata o parificata a coltura presente nel quadro tariffario del comune

**Immobile 5: Annotazione:** passaggi intermedi da esaminare

## Visura per soggetto Situazione degli atti informatizzati al 18/02/2010

- Immobilabile 7: Annotazione:** passaggi intermedi da esaminare - variazione colturale eseguita ai sensi del dl 3 .10 .2006 n . 262 , convertito con modificazioni nella legge 24 .11 .2006 n . 286 (anno 2007) - qualita` dichiarata o parificata a coltura presente nel quadro tariffario del comune
- Immobilabile 8: Annotazione:** passaggi intermedi da esaminare - variazione colturale ex d .l . n . 262/06 - qualita` dichiarata o parificata a coltura presente nel quadro tariffario
- Immobilabile 9: Annotazione:** variazione colturale ex d.l. n. 262/06 - qualita` dichiarata o parificata a coltura presente nel quadro tariffario
- Immobilabile 10: Annotazione:** di stadio: variazione di qualita' su dichiarazione di parte -qualita' effettiva orto irriguo; di immobile: passaggi intermedi da esaminare - variazione colturale ex d .l . n . 262/06 - qualita` dichiarata o parificata a coltura presente nel quadro tariffario
- Immobilabile 11: Annotazione:** di stadio: variazione di qualita' su dichiarazione di parte-qualita' effettiva orto irriguo; di immobile: passaggi intermedi da esaminare
- Immobilabile 12: Annotazione:** di stadio: variazione di qualita' su dichiarazione di parte -qualita' effettiva orto irriguo; di immobile: passaggi intermedi da esaminare - variazione colturale ex d .l . n . 262/06 - qualita` dichiarata o parificata a coltura presente nel quadro tariffario
- Immobilabile 13: Annotazione:** passaggi intermedi da esaminare - variazione colturale eseguita ai sensi del dl 3 .10 .2006 n . 262 , convertito con modificazioni nella legge 24 .11 .2006 n . 286 (anno 2007) - qualita` dichiarata o parificata a coltura presente nel quadro tariffario del comune
- Immobilabile 14: Annotazione:** passaggi intermedi da esaminare
- Immobilabile 15: Annotazione:** passaggi intermedi da esaminare
- Immobilabile 16: Annotazione:** passaggi intermedi da esaminare
- Immobilabile 17: Annotazione:** di stadio: variazione di qualita' su dichiarazione di parte-qualita' effettiva orto irriguo; di immobile: passaggi intermedi da esaminare
- Immobilabile 18: Annotazione:** passaggi intermedi da esaminare
- Immobilabile 19: Annotazione:** di stadio: variazione di qualita' su dichiarazione di parte-qualita' effettiva orto irriguo; di immobile: passaggi intermedi da esaminare
- Immobilabile 20: Annotazione:** di stadio: variazione di qualita' su dichiarazione di parte-qualita' effettiva orto irriguo; di immobile: passaggi intermedi da esaminare
- Immobilabile 21: Annotazione:** di stadio: variazione di qualita' su dichiarazione di parte-qualita' effettiva orto irriguo; di immobile: passaggi intermedi da esaminare
- Immobilabile 22: Annotazione:** di stadio: variazione di qualita' su dichiarazione di parte-qualita' effettiva orto irriguo; di immobile: passaggi intermedi da esaminare
- Immobilabile 23: Annotazione:** di stadio: variazione di qualita' su dichiarazione di parte-qualita' effettiva orto irriguo; di immobile: passaggi intermedi da esaminare
- Immobilabile 24: Annotazione:** di stadio: variazione di qualita' su dichiarazione di parte -qualita' effettiva orto irriguo; di immobile: passaggi intermedi da esaminare - variazione colturale ex d .l . n . 262/06 - qualita` dichiarata o parificata a coltura presente nel quadro tariffario
- Immobilabile 25: Annotazione:** di stadio: variazione di qualita' su dichiarazione di parte -qualita' effettiva orto irriguo; di immobile: passaggi intermedi da esaminare - variazione colturale ex d .l . n . 262/06 - qualita` dichiarata o parificata a coltura presente nel quadro tariffario
- Immobilabile 26: Annotazione:** di stadio: variazione di qualita' su dichiarazione di parte-qualita' effettiva orto irriguo; di immobile: passaggi intermedi da esaminare
- Immobilabile 27: Annotazione:** passaggi intermedi da esaminare

## Visura per soggetto

### Situazione degli atti informatizzati al 18/02/2010

Data: 18/02/2010 - Ora: 08.42.26

Segue

Visura n.: PR0036412 Pag: 9

- Immobile 32: Annotazione: di stadio: variazione di qualita' su dichiarazione di parte-qualita' effettiva orto irriguo
- Immobile 33: Annotazione: di stadio: variazione di qualita' su dichiarazione di parte-qualita' effettiva orto irriguo
- Immobile 35: Annotazione: di stadio: variazione di qualita' su dichiarazione di parte-qualita' effettiva orto irriguo
- Immobile 36: Annotazione: di stadio: variazione di qualita' su dichiarazione di parte-qualita' effettiva orto irriguo
- Immobile 37: Annotazione: di stadio: variazione di qualita' su dichiarazione di parte-qualita' effettiva orto irriguo
- Immobile 38: Annotazione: di stadio: variazione di qualita' su dichiarazione di parte-qualita' effettiva orto irriguo
- Immobile 39: Annotazione: di stadio: variazione di qualita' su dichiarazione di parte-qualita' effettiva orto irriguo
- Immobile 40: Annotazione: di stadio: variazione di qualita' su dichiarazione di parte-qualita' effettiva orto irriguo
- Immobile 41: Annotazione: di stadio: variazione di qualita' su dichiarazione di parte-qualita' effettiva orto irriguo
- Immobile 42: Annotazione: di stadio: variazione di qualita' su dichiarazione di parte-qualita' effettiva orto irriguo
- Immobile 43: Annotazione: di stadio: variazione di qualita' su dichiarazione di parte-qualita' effettiva orto irriguo

**Totale: Superficie 48.73.08 Redditi: Dominicale Euro 13.483,20 Agrario Euro 6.070,09**

#### Intestazione degli immobili indicati al n. 2

| N. | DATI ANAGRAFICI  | CODICE FISCALE | DIRITTI E ONERI REALI  |
|----|--|----------------|------------------------|
| 1  | SOCIETA' AGRICOLA PADANA S.R.L. con sede in BREMBATE<br>ISTRUMENTO (ATTO PUBBLICO) del 19/06/2009 Nota presentata con Modello Unico n. 52657.1/2009 in atti dal 14/07/2009 Repertorio n. : 247815 Rogante: PEZZOLI<br>ALBERTO Sede: TREVIGLIO MUTAMENTO DI DENOMINAZIONE O RAGIONE SOCIALE | 06056470153    | (1) Proprieta' per 1/1 |

## Visura per soggetto

### Situazione degli atti informatizzati al 18/02/2010

#### 3. Immobili siti nel Comune di CASSANO D'ADDA(Codice C003) - Catasto dei Terreni

| N. | DATI IDENTIFICATIVI |            |     |      | DATI DI CLASSAMENTO |                             |               |                          | ALTRE INFORMAZIONI    |   |  |
|----|---------------------|------------|-----|------|---------------------|-----------------------------|---------------|--------------------------|-----------------------|---|--|
|    | Foglio              | Particella | Sub | Porz | Qualità Classe      | Superficie(m²)<br>ha are ca | Deduz.        | Reddito                  | Dati derivanti da     | Dati ulteriori  |  |
| 1  | 30                  | 140        |     | -    | SEM IRR<br>ARB      | 42 10                       | F61A;<br>I13C | Dominicale<br>Euro 48,49 | Agrario<br>Euro 46,75 | FRAZIONAMENTO del 31/07/2009<br>n. 801064 .1/2009 in atti dal<br>31/07/2009 (protocollo n. .<br>MI0801064) presentato il 30/07/2009 |  |

#### Intestazione degli immobili indicati al n. 3

| N. | DATI ANAGRAFICI                                      | CODICE FISCALE | DIRITTI E ONERI REALI |
|----|--|----------------|-----------------------|
| 1  | SOCIETA' AGRICOLA PADANA S.R.L. con sede in BREMBATE | 06056470153    | (1) Proprietà per 1/1 |

#### 4. Immobili siti nel Comune di CASSANO D'ADDA(Codice C003) - Catasto dei Terreni

| N. | DATI IDENTIFICATIVI |            |     |      | DATI DI CLASSAMENTO |                             |        |                           | ALTRE INFORMAZIONI     |   |
|----|---------------------|------------|-----|------|---------------------|-----------------------------|--------|---------------------------|------------------------|---|
|    | Foglio              | Particella | Sub | Porz | Qualità Classe      | Superficie(m²)<br>ha are ca | Deduz. | Reddito                   | Dati derivanti da      | Dati ulteriori  |
| 1  | 30                  | 142        |     | -    | SERRA U             | 2 00 50                     |        | Dominicale<br>Euro 828,40 | Agrario<br>Euro 310,65 | FRAZIONAMENTO del 31/07/2009<br>n. 801064 .1/2009 in atti dal<br>31/07/2009 (protocollo n. .<br>MI0801064) presentato il 30/07/2009 |



# Visura per soggetto

## Situazione degli atti informatizzati al 18/02/2010

Intestazione degli immobili indicati al n. 4

| N. | DATI ANAGRAFICI                                      | CODICE FISCALE | DIRITTI E ONERI REALI<br>(1) Proprieta' per 1/1 |
|----|--|----------------|---|
| 1  | SOCIETA' AGRICOLA PADANA S.R.L. con sede in BREMBATE | 06056470153    |   |

**Totale Generale: vani 65 m<sup>2</sup> 1606 Rendita: Euro 4.360,03**

**Totale Generale: Superficie 51.15.68 Redditi: Dominicale Euro 14.360,09 Agrario Euro 6.427,49**

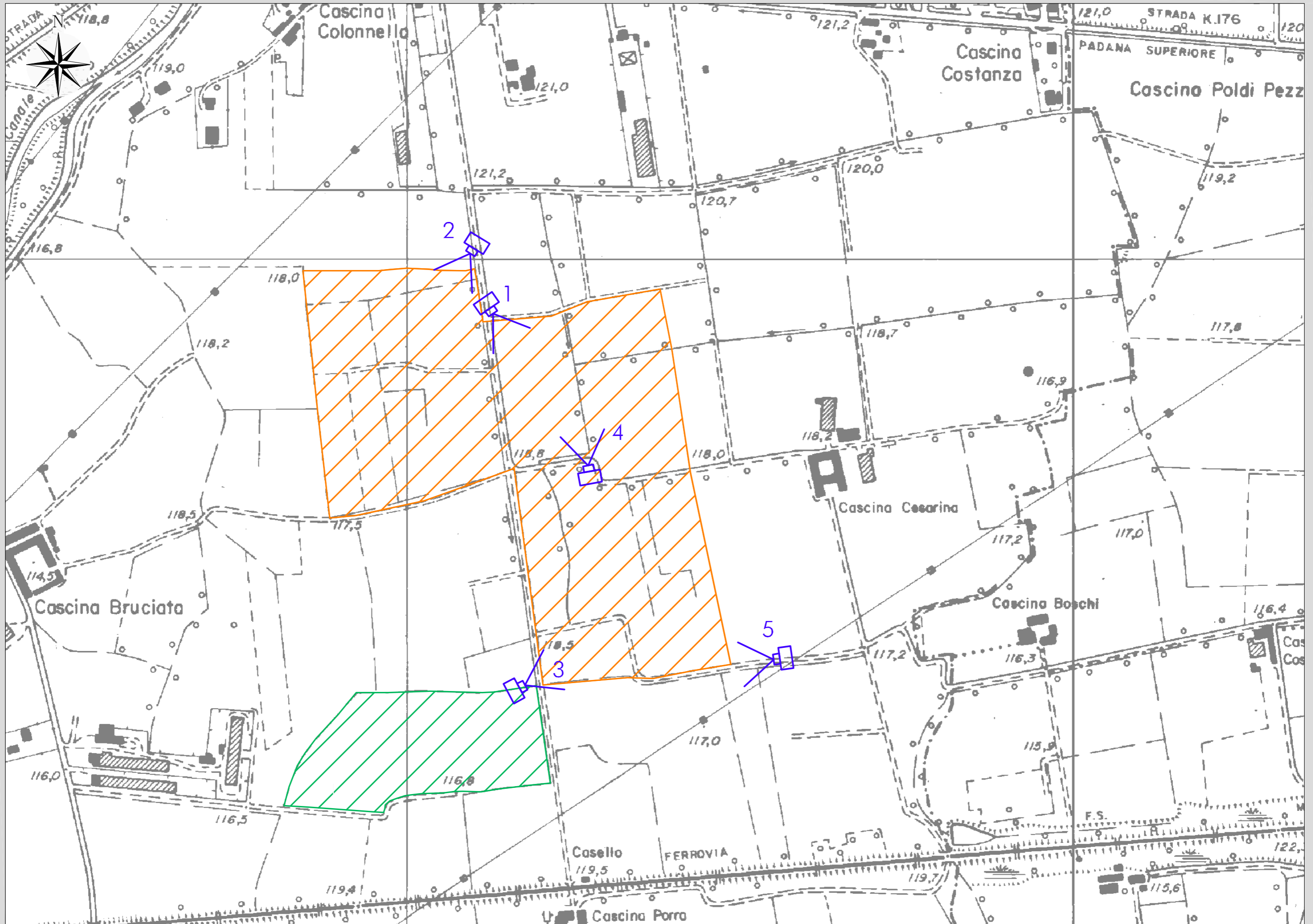
Rilasciata da: Ufficio di PARMA su Altro Ufficio Richiedente: GIOVANELLI

---

## DOCUMENTAZIONE FOTOGRAFICA

---





UBICAZIONE FOTO



FOTO 1 – Panoramica da Nord settore Est



FOTO 2 – Panoramica da Nord settore Ovest





FOTO 3 – Panoramica da Sud-Est



Foto 4 - Roggia da deviare





Foto 5 - Pista esistente da risezionare

---

BOZZA DI CONVENZIONE

---

COMUNE DI CASSANO D'ADDA - PROVINCIA DI MILANO  
 REP. N. PROT. N. \_\_\_\_\_  
 SCHEMA DI CONVENZIONE PER CONCESSIONE RELATIVA AD ATTIVITA'  
 CAVA MI1

\* \* \* \*

L'anno duemila \_\_\_\_\_ il giorno \_\_\_\_\_ del mese di \_\_\_\_\_ nella sede Municipale, tra il Comune di Cassano d'Adda in persona di: \_\_\_\_\_ nato a \_\_\_\_\_ il \_\_\_\_\_, nella sua qualità di \_\_\_\_\_, il quale dichiara di agire esclusivamente in nome e per conto e nell'interesse dell'Ente che rappresenta, in seguito chiamato Comune, C.F. \_\_\_\_\_;

E

\_\_\_\_\_ nato a \_\_\_\_\_ ( ) il \_\_\_\_\_ - residente a \_\_\_\_\_, in via \_\_\_\_\_, in qualità di legale rappresentante della Società ..... in qualità di costruttore della S.d.P. BREBEMI S.p.A., Concessionaria per la progettazione e realizzazione del "Collegamento autostradale di connessione tra le Città di Brescia e Milano" (di seguito BRE.BE.MI.), \_\_\_\_\_, P.IVA \_\_\_\_\_, con sede legale in \_\_\_\_\_, via \_\_\_\_\_;

PREMESSO

- che il progettista ha previsto nel Progetto Definitivo l'approvvigionamento di parte degli inerti necessari per la realizzazione della autostrada BRE.BE.MI. ed opere connesse sui terreni: Foglio 24, Mappali 24, 25 e 73; Foglio 25, mappali 103, 104, 105, 114, 115, 116, 117, 118, 119, 120, 121, 122, 123, 125, 132, 135, 152 e 165; Foglio 30, Mappali 1, 5, 6, 9, 17, 55, 97, 100, 103, 125, 132, 133, 134, 135 e 136, del Comune di Cassano per una superficie complessiva da coltivare di mq 246.276, una superficie di scavo di 176.316 ed un volume utile di mc 2.401.495 sul terreno denominato cava MI1.
- che l'oggetto della coltivazione di cava si riferisce alla formazione costituita da ghiaie e sabbie;
- che la Società..... dichiara di essere titolare del diritto di scavo dell'area oggetto dell'autorizzazione convenzionata e che detto titolo deriva dall'approvazione del Progetto Definitivo della BRE.BE.MI;
- che il progetto di coltivazione ed il progetto di ripristino prevedono modalità di escavazione e di recupero dell'area che il la Società dichiara di assumersi e di adottare senza eccezioni di sorta, in ciò comprendendo, ove necessario, l'esecuzione delle opere di urbanizzazione e dei manufatti indispensabili al corretto esercizio dell'attività estrattiva, ad evitare e prevenire eventuali danni ad altri beni ed attività, a salvaguardare l'ambiente circostante e le risorse territoriali, nonché a restituire in ripristino ovvero a risistemare come da progetto le aree scavate e quelle limitrofe eventualmente compromesse, con le assunzioni degli oneri relativi, obblighi tutti, che comunque, si devono intendere assunti senza eccezioni di sorta;
- che la cava è stata approvata nell'ambito della procedura di approvazione del Progetto Definitivo del "Collegamento autostradale di connessione tra le Città di Brescia e Milano";

VISTA

La documentazione tecnica allegata al progetto di coltivazione , che comprende tra l'altro:

| Codice                     | Elaborato                                 | scala                     |
|----------------------------|---|---------------------------|
| 6668-D00004RG00000XX023A30 | RELAZIONE TECNICA                         |                           |
| 6669-D00004PL00000XX064A30 | Inquadramento geografico                  | scala 1:25.000            |
| 6670-D00004PL00000XX065A30 | Carta geologico-morfologica               | scala 1:5.000             |
| 6671-D00004SL00000XX013A30 | Sezioni litostratimetriche                | scala: H=1:200 e L=1:1000 |
| 6672-D00004PL00000XX066A30 | Carta geomineraria                        | scala 1:5.000             |
| 6673-D00004PL00000XX067A30 | Carta idrogeologica e della vulnerabilità | scala 1:10.000            |
| 6674-D00004PL00000XX068A30 | Carta pedologica                          | scala 1:5.000             |
| 6675-D00004PL00000XX069A30 | Carta dell'uso reale del suolo            | scala 1:5.000             |



|                            |   |                    |
|----------------------------|---|--------------------|
| 6676-D00004PL00000XX070A30 | Carta dei vincoli                                     | scala 1:10.000     |
| 6677-D00004PL00000XX071A30 | Carta delle rilevanze paesaggistiche e territoriali   | scala 1:10.000     |
| 6678-D00004PL00000XX072A30 | Stralcio da P.R.G.                                    | scala 1:5.000      |
| 6679-D00004PL00000XX073A30 | Rilievo planialtimetrico e ubicazione dei punti fissi | scala 1:1.000      |
| 6680-D00004PL00000XX074A30 | Planimetria catastale                                 | scala 1:2.000      |
| 6681-D00004PL00000XX075A30 | Planimetria di scavo                                  | scala 1:1.000      |
| 6682-D00004ST00000XX009A30 | Sezioni di scavo                                      | H 1:200 e L 1:1000 |
| 6683-D00004SH00000XX009A30 | Fasi di coltivazione                                  | scave varie        |
| 6684-D00004PL00000XX076A30 | Carta della viabilità                                 | scale varie        |
| 6685-D00004PL00000XX077A30 | Planimetria di recupero morfologico                   | scala 1:1.000      |
| 6686-D00004SL00000XX014A30 | Sezioni di recupero morfologico                       | H 1:200 e L 1:1000 |
| 6687-D00004SL00000XX015A30 | Deviazione della rete irrigua - Pianta e sezioni      | scale varie        |
| 6688-D00004SH00000XX010A30 | Fasi di recupero                                      | scave varie        |
| 6689-D00004SL00000XX016A30 | Sezioni riepilogative in scala non modificata         | scala 1:1.000      |
| 6690-D00004PL00000XX078A30 | Planimetria di recupero ambientale                    | scala 1:1.000      |
| 6691-D00004ST00000XX010A30 | Sezioni tipo delle scarpate                           | scala 1:125        |
| 6692-D00004RO00000XX030A30 | Stratigrafie sondaggi                                 |                    |
| 6693-D00004RA00000XX019A30 | Analisi di laboratorio                                |                    |
| 6694-D00004RA00000XX020A30 | Monografie caposalda topografici                      |                    |
| 6695-D00004RO00000XX031A30 | Verifiche stabilità scarpate                          |                    |
| 6696-D00004RA00000XX021A30 | Documenti amministrativi                              |                    |

Vista altresì la Determinazione di Autorizzazione del Dirigente U.O. Attività Estrattive e di Bonifica della Regione Lombardia n. \_\_\_\_\_ del \_\_\_\_\_ ed i relativi atti progettuali che costituiscono parte integrante e sostanziale della presente convenzione.

Tutto ciò premesso, considerato e descritto, da intendersi come parte integrante del presente atto, le predette parti convengono di stipulare, ai sensi dell'art. 15 della L.R. 14/98, la seguente convenzione:

### **Art. 1. - AUTORIZZAZIONE**

Il Comune consente l'attività di escavazione mediante estrazione di ghiaia della Società ..... nella cava denominata MI1, salvi i diritti e i doveri in materia derivanti da legislazione regionale e nazionale sull'attività estrattiva di cava, nonché eventuali modificazioni normative che dovessero successivamente intervenire, da intendersi immediatamente applicabili.

L'autorizzazione è personale, ogni mutamento soggettivo e subordinato al rilascio di nuova autorizzazione; la Società..... può affidare a terzi l'escavazione rimanendo comunque responsabile in proprio nei confronti del Comune. Qualora si dovesse verificare la necessità di una proroga dell'autorizzazione, la presente Convenzione si intende prorogata anch'essa nei tempi e nei modi previsti dalla relativa autorizzazione.

### **Art. 2. - INIZIO LAVORI**

la Società ..... dovrà comunicare per iscritto la data di inizio lavori, nei termini previsti dall'art. 28 del D.P.R. 9 Aprile 1959 n. 128, al Comune e al Servizio Cave della Provincia di Milano. Dovranno essere comunicati, sempre per iscritto, la fine lavori di scavo e la fine lavori di ricomposizione ambientale, come pure l'esecuzione di stralci intermedi, se previsti dal programma, con riferimento esplicito al progetto approvato con indicazione del volume scavato.

### **Art. 3. - RAPPORTI TRA IL COMUNE E LA DITTA NEL CORSO DEI LAVORI**

Il Comune e la Società ..... procederanno in contraddittorio:

- a) prima dell'inizio dei lavori ad eseguire un rilievo topografico planialtimetrico di caposaldo, punti fissi, perimetro e quote dello stato di fatto dell'area oggetto di domanda di escavazione, verifica dei picchetti di confine;
- b) entro 60 giorni dalla dichiarazione di fine lavori di escavazione e ricomposizione ambientale ad effettuare rilievo topografico planialtimetrico dell'area scavata. I risultati di detti riscontri verranno all'uopo sottoscritti dalle parti per accettazione. Qualsiasi variante ai progetti e ai programmi di escavazione dovranno essere preventivamente approvati, con le stesse procedure eseguite per il rilascio dell'autorizzazione;
- c) entro e non oltre il 31 dicembre di ogni anno la Società..... si impegna a presentare dichiarazione tecnica giurata annuale dei quantitativi estratti durante l'anno. Detta dichiarazione dovrà essere corredata dai seguenti elaborati:
  - cartografia dello stato di fatto, riferita alla data della dichiarazione, con l'indicazione delle aree oggetto di coltivazione, di quelle oggetto di sistemazione e di quelle relative a stoccaggio del terreno agricolo e degli sterili;
  - computo metrico dei materiali estratti;
  - relazione sull'utilizzo dei materiali.

La cartografia dello stato di fatto dovrà essere redatta sulla base di rilievi topografici eseguiti in cava alla presenza di un Tecnico del Comune o in caso di assenza di quest'ultimo attraverso perizia giurata.

Il quantitativo del materiale estratto indicato in relazione sarà utilizzato per la determinazione dell'onere di cui al successivo Art. 4.

L'Amministrazione Comunale si riserva in ogni caso di procedere, in contraddittorio a controlli mediante rilievi topografici sul posto, al fine di verificare i dati forniti dalla Società..... .

#### **Art. 4. - DIRITTI DI ESCAVAZIONE**

La Società ..... si impegna a versare annualmente, entro e non oltre il 31 dicembre, in un'unica soluzione sulla base della dichiarazione tecnica giurata dei quantitativi estratti nell'anno precedente, una somma a titolo di contributo alla spesa necessaria per la realizzazione delle infrastrutture e degli interventi pubblici di recupero ambientale dell'area interessata direttamente o indirettamente dall'attività estrattiva, pari alle tariffe stabilite dal Consiglio Regionale (comprensivo del 15% da versare alla Provincia ai sensi dell'art. 25 della L.R. 14/98).

Il mancato versamento dell'onere derivante dalle tariffe di cui ai precedenti punti alla scadenza fissata e/o la mancata presentazione entro i termini previsti della dichiarazione tecnica giurata comporta l'automatico avvio della procedura per la dichiarazione di decadenza dell'autorizzazione nonché l'automatica sospensione della validità dell'autorizzazione all'attività estrattiva, previa diffida, debitamente notificata, ad ottemperare entro dieci giorni alla richiesta.

La sospensione scatta dal giorno successivo a quello della scadenza della diffida; un'eventuale attività dopo detta scadenza è considerata come attività svolta abusivamente in assenza di autorizzazione.

#### **Art. 5. - ADEMPIMENTI DELLA DITTA**

La Società ..... si impegna:

- a) ad ottemperare a quanto previsto in termini di quantitativi e qualitativi nel provvedimento approvativo;
- b) ad eseguire a proprie spese, entro il termine dell'attività estrattiva, le opere di riassetto ambientale necessarie a realizzare la destinazione finale prevista;
- c) a rispettare ogni altra prescrizione tecnica indicato nell'atto approvativo.

#### **Art. 6. - GARANZIE**

A garanzia dell'adempimento degli obblighi derivanti dalla presente Convenzione, la Società ..... si impegna a costituire presso il Comune, alla firma del presente atto, specifica garanzia fidejussoria. Tale somma potrà essere incamerata dal Comune in caso

di mancata osservanza di quanto stabilito dalla presente Convenzione e dalle normative in materia.

La Ditta si obbliga a far inserire nel contratto fideiussorio una clausola con la quale l'istituto fideiussore si impegna a soddisfare l'obbligazione assunta su semplice richiesta del Comune, da notificare alla Società..... con preavviso di trenta giorni, con esclusione espressa del beneficio di preventiva escussione del debitore principale previsto dal comma 2 dell'art. 1944 del Codice Civile, e senza attendere l'esito di un eventuale giudizio.

La scadenza della fideiussione dovrà essere di trentasei mesi successiva a quella delle obbligazioni che si vogliono garantire.

Lo svincolo definitivo della garanzia prestata e disposto dal Comune entro 90 giorni dalla richiesta, previa verifica dell'avvenuta realizzazione delle opere di riassetto previste dal progetto.

Al termine dell'intervento di rimodellamento morfologico potrà essere effettuato, con le stesse modalità sopra indicate, uno svincolo parziale delle garanzie prestata per un importo pari alle opere realizzate e previa verifica della congruità stessa con il progetto approvato.

Qualora il la Società ..... non adempia a quanto previsto dal precedente Art. 4 il Comune avrà la facoltà di rivalersi sulla fideiussione per la somma relativa al quantitativo medio di escavazione annua prevista nell'autorizzazione.

#### **Art. 7. - CONFINI**

Lungo il confine dell'area la Società ..... dovrà porre in opera, a sue spese, picchetti metallici inamovibili e visibili di delimitazione dell'area di cava. I picchetti dovranno essere altresì rilevati con idonei metodi topografici; copia di tale rilievo, a firma di un tecnico abilitato e del titolare della Società ....., dovrà essere fornita prima dell'inizio dei lavori al Comune per i dovuti controlli.

#### **Art. 8. - SEGNALETICA**

Prima dell'inizio dei lavori di coltivazione, la Società ..... dovrà provvedere a delimitare il perimetro dell'area di cava, con mezzi idonei ad impedirne l'accesso.

Lungo il perimetro dell'intervento e in prossimità dell'accesso la Società ..... dovrà porre in opera e mantenere cartelli di segnalazione di pericolo e di divieto di accesso.

Nella zona di accesso alla cava dovrà essere posto un cartello contenente i dati significativi della cava stessa quali:

- Comune di \_\_\_\_\_
- denominazione della cava;
- tipo di materiale estratto;
- ditta esercente;
- direttore lavori e relativo recapito telefonico;
- sorvegliante;
- estremi dell'atto autorizzativo;
- scadenza dell'autorizzazione.

#### **Art. 9. - MANUTENZIONE E SISTEMAZIONE AREA DI CAVA**

La Società ..... dovrà provvedere alla sistemazione e manutenzione della viabilità interna e della strada di collegamento al cantiere. Eventualmente con rifacimento a fine lavori del manto d'usura della strada di accesso.

In particolare dovranno essere adottati gli accorgimenti necessari a limitare il più possibile il sollevamento di polvere; la polverosità all'esterno dell'area di intervento e lungo la strada di accesso non potrà risultare superiore agli standard di qualità dell'aria fissati dalla normativa vigente per l'attività in questione; in ogni caso dovranno essere messi in opera sistemi di umidificazione della viabilità bianca e dovrà essere garantita la necessaria ripulitura della viabilità asfaltata.

#### **Art. 10. - MATERIALE SCAVATO**

Il terreno agricolo, nonché l'eventuale terreno sterile scavato, non potranno essere ceduti a terzi, ma dovranno essere accantonati nell'area di cava e riutilizzati durante i lavori di sistemazione finale e per i lavori dell'asse autostradale così come previsti nel Progetto Definitivo approvato.

#### **Art. 11. - OPERE DI RIPRISTINO**

Le opere di ripristino dovranno essere eseguite, ove questo sia possibile, contestualmente alle operazioni di scavo e, comunque, dovranno essere realizzate entro il termine previsto dal provvedimento autorizzativo. Entro due anni dalla data fissata dalla autorizzazione per il ripristino ambientale dell'area o dalla data di fine lavori di scavo e ricomposizione ambientale presentata dalla Società ....., il Comune controllerà, in contraddittorio con la Ditta, le risultanze dei lavori di ripristino ambientale, all'uopo verrà redatto verbale sottoscritto dalle parti.

#### **Art. 12. - RITROVAMENTO REPERTI**

Qualora durante le fasi di escavazione o di sistemazione dell'area oggetto della presente Convenzione, venissero alla luce reperti di interesse storico, archeologico e paleontologico, la Società ..... è tenuta a sospendere immediatamente i lavori ed a comunicare entro 24 ore l'avvenuto ritrovamento all'autorità competente ai sensi di legge. La stessa comunicazione, per conoscenza, dovrà essere trasmessa anche al Comune. I lavori potranno essere ripresi solo con benestare scritto dell'autorità competente. Qualora, a causa dei ritrovamenti fosse necessaria una modifica dell'escavazione o una proroga dell'autorizzazione, la Società ..... dovrà richiedere l'autorizzazione all'autorità competente.

#### **Art. 13. - RITROVAMENTO ORDIGNI BELLICI**

Qualora durante le fasi di escavazione o di sistemazione dell'area oggetto della presente Convenzione, venissero alla luce ordigni bellici od oggetti ritenuti tali, così come ogni notizia che si riferisca alla loro reale o presunte esistenza, la Società ..... è tenuta a sospendere immediatamente i lavori ed a comunicare l'avvenuto ritrovamento all'autorità militare. La stessa comunicazione, per conoscenza, dovrà essere trasmessa anche al Comune. I lavori potranno essere ripresi solo con benestare scritto dell'autorità militare.

#### **Art. 14. - RISCHI AMBIENTALI**

Nel caso di emergenti rischi per l'ambiente, per la salute o per la pubblica incolumità esplicitamente comunicati dai funzionari addetti ai controlli al titolare la Società ....., al Direttore Lavori o al sorvegliante di cava o comunque al responsabile del cantiere, le relative disposizioni per annullare l'insorto rischio saranno immediatamente eseguite anche nelle more della successiva ordinanza che sarà comunque regolarmente notificata.

#### **Art. 15. - DANNI ALL'AMBIENTE**

Nel caso che nell'esercizio dell'attività vengano arrecati danni diretti e rilevanti all'ambiente, al territorio, alle infrastrutture ed ai manufatti pubblici o di pubblico interesse, il Comune notificherà all'interessato la situazione di danno verificatasi con ordinanza per la riduzione in ripristino, a totale cura e spese del titolare dell'attività estrattiva.

Ove tale riduzione in ripristino risulti tecnicamente impossibile si procederà a quantificare, in contraddittorio l'entità del danno, il cui corrispettivo finanziario sarà versato a titolo di indennizzo al Comune.

la Società ..... esclude fin d'ora il Comune da ogni responsabilità in caso di danni a terzi derivanti o collegati alle attività esercitate nella cava in oggetto.

#### **Art. 16. - VIGILANZA**

Il Comune vigilerà sull'attività estrattiva e di ripristino, per il rispetto dei progetti e della Convenzione.

A questo proposito il Comune si riserva, e la Società..... incondizionatamente accetta, la facoltà di accesso, in ogni momento, alla cava per ogni controllo ritenuto opportuno, anche mediante effettuazione di carotaggi ed altri sondaggi sul terreno.

Dopo apposita contestazione la Società ....., che non siano state o non vengano rispettate tutte le condizioni prescritte, oppure che l'attività estrattiva non venga regolarmente svolta, il Comune può disporre la sospensione dell'attività estrattiva così come prevista dall'art. 20 della L.R. 14/98.

#### **Art. 17. - SANZIONI**

Le attività di discarica abusiva che dovessero essere esercitate nelle aree di cava saranno assoggettate ai provvedimenti amministrativi e alle sanzioni penali previste dalla normativa vigente all'atto della contestazione del fatto.

#### **Art. 18. - CONTROVERSIE ED ARBITRATO**

Le controversie sorte tra il Comune e la Società..... possono essere risolte da un collegio Arbitrale composto da tre persone designate come segue:

- un arbitro designato dall'Amministrazione Comunale;
- un arbitro designato dalla Società .....
- un arbitro designato congiuntamente dalle parti o in caso di mancato accordo dal Presidente del Tribunale di \_\_\_\_\_.

Venendo a mancare, per qualsiasi causa durante il corso del giudizio arbitrale, uno degli arbitri, provvede alla sua tempestiva sostituzione l'autorità o a parte che aveva nominato l'arbitro mancante.

Disimpegna le funzioni di segretario del collegio un funzionario dell'Amministrazione.

Il Collegio Arbitrale si riunisce presso l'Amministrazione e decide secondo le norme di diritto, anche in ordine alle spese e agli onorari del giudizio.

Contro la pronuncia arbitrale è ammessa l'impugnazione secondo le disposizioni del Codice di Procedura Civile.

#### **Art. 19. - RICHIESTA DI ARBITRATO**

La richiesta di cui si propone l'arbitrato può essere inoltrata a decorrere dal giorno del ricevimento della lettera con cui vengono notificate la Società ..... le decisioni dell'Amministrazione adottate in via amministrativa, in ordine alla vertenza ovvero dalla data del verbale redatto in ordine alle contestazioni dell'Amministrazione sulla materia controversa.

La richiesta di arbitrato deve contenere chiaramente i termini della controversia e l'indicazione della persona scelta come arbitro e deve essere notificata nella forma della citazioni.

#### **Art. 20. - ONERI A CARICO DELLA DITTA**

Ogni somma dovuta per tasse, imposte bolli e spese in genere conseguenti al presente atto, compresa la registrazione in termini, è a carico della Società .....

---

PROGRAMMA ECONOMICO FINANZIARIO

---

## PIANO FINANZIARIO

Per quanto riguarda i seguenti contenuti:

- Utilizzazione e destinazione dei prodotti;
- Caratteristiche e potenzialità degli impianti di trattamento degli inerti;
- Programmi di investimento relativi a macchine ed impianti;

Si rimanda alle relazioni generali a corredo del Progetto definitivo:

Relazione generale: 0002-D00002RG00000XX001A00

Relazione di cantierizzazione - 4186-D00002RD00000XX001ACA

Di seguito viene riportato il computo delle attività di recupero naturalistico individuate dal progetto

### Movimenti terra

| Descrizione voci  | Prezzo unitario (Euro) | Quantità | Importo Euro     |
|---|------------------------|----------|------------------|
| Mobilizzazione del suolo agrario, accantonamento e cura | 0.45                   | 88,158   | 39,671.10        |
| Riparto e regolarizzazione del suolo agrario            | 0.75                   | 31,477   | 23,607.75        |
| <b>TOTALE</b>   |                        |          | <b>63,278.85</b> |

### Formazione superfici boschive

| Descrizione voci   | Unità di misura  | Prezzo unitario (Euro) | Quantità | Importo Euro |
|--|------------------|------------------------|----------|--------------|
| Livellamento del terreno eseguito con trattore da 75 a 100 Hp  | ha               | 334.14                 | 7.62     | 2,546.15     |
| Scarificazione o rippatura con trattore da 75 a 100 HP a una profondità di circa 70 cm su terreni pianeggianti con pendenze inferiori al 20% | ha               | 369.00                 | 7.62     | 2,811.78     |
| Concimazione di fondo compreso l'acquisto del concime, il carico, lo spargimento con l'ausilio di uno spandiconcime azionato con trattore    | ha               | 149.00                 | 7.62     | 1,135.38     |
| Aratura leggera eseguita con trattore da 75 a 100 HP.  | ha               | 246.00                 | 7.62     | 1,874.52     |
| Fresatura incrociata eseguita con trattore da 100 - 120 Hp per la preparazione superficiale del terreno                                      | ha               | 218.75                 | 7.62     | 1,666.88     |
| Tracciamento degli schemi di impianto  | ha               | 64.00                  | 7.62     | 487.68       |
| Acquisto di piantine forestali in contenitore di altezza tra i 15 e i 100 cm.  | n° piante/ha 880 | 2.00                   | 6,706    | 13,411.20    |

| Descrizione voci   | Unità di misura | Prezzo unitario (Euro) | Quantità | Importo Euro     |
|--|-----------------|------------------------|----------|------------------|
| Acquisto e posa di protezioni shelters   | n°              | 1.80                   | 6,706    | 12,070.08        |
| Messa a dimora di piantine in contenitore o a radice nuda con l'ausilio di una trivella montata su trattrice da 75 Hp e apertura di buche profonde mediamente di 40-50 cm e larghe 30-50 cm escluso l'acquisto delle piante. | n°              | 2.18                   | 6,706    | 14,618.21        |
| <b>TOTALE</b>  |                 |                        |          | <b>50,621.87</b> |

### Formazione arbusteti

| Descrizione voci   | Unità di misura      | Prezzo unitario (Euro) | Quantità | Importo Euro |
|--|----------------------|------------------------|----------|--------------|
| Livellamento del terreno eseguito con trattrice da 75 a 100 Hp   | ha                   | 334.14                 | 3.28     | 1,095.98     |
| Scarificazione o rippatura con trattrice da 75 a 100 HP a una profondità di circa 70 cm su terreni pianeggianti con pendenze inferiori al 20%  | ha                   | 369.00                 | 3.28     | 1,210.32     |
| Concimazione di fondo compreso l'acquisto del concime, il carico, lo spargimento con l'ausilio di uno spandiconcime azionato con trattrice   | ha                   | 149.00                 | 3.28     | 488.72       |
| Aratura leggera eseguita con trattrice da 75 a 100 HP.   | ha                   | 246.00                 | 3.28     | 806.88       |
| Fresatura incrociata eseguita con trattrice da 100 - 120 Hp per la preparazione superficiale del terreno   | ha                   | 218.75                 | 3.28     | 717.50       |
| Tracciamento degli schemi di impianto  | ha                   | 64.00                  | 3.28     | 209.92       |
| Acquisto di piantine forestali in contenitore di altezza tra i 15 e i 100 cm.  | n° piante/ha<br>1040 | 2.00                   | 3,411    | 6,822.40     |
| Acquisto e posa di protezioni shelters   | n°                   | 1.80                   | 3,411    | 6,140.16     |
| Messa a dimora di piantine in contenitore o a radice nuda con l'ausilio di una trivella montata su trattrice da 75 Hp e apertura di buche profonde mediamente di 40-50 cm e larghe 30-50 cm escluso l'acquisto delle piante. | n°                   | 2.18                   | 3,411    | 7,436.42     |



| Descrizione voci | Unità di misura | Prezzo unitario (Euro) | Quantità | Importo Euro     |
|------------------|-----------------|------------------------|----------|------------------|
| <b>TOTALE</b>    |                 |                        |          | <b>24,928.30</b> |

### Inerbimenti

| Descrizione voci   | Unità di misura | Prezzo unitario (Euro) | Quantità | Importo Euro     |
|--|-----------------|------------------------|----------|------------------|
| Livellamento del terreno eseguito con trattrice da 75 a 100 Hp.  | ha              | 334.14                 | 2.00     | 668.28           |
| Aratura leggera eseguita con trattrice da 75 a 100 HP.   | ha              | 246.00                 | 2.00     | 492.00           |
| Fresatura incrociata eseguita con trattrice da 100 - 120 Hp per la preparazione superficiale del terreno | ha              | 218.75                 | 2.00     | 437.50           |
| Reperimento del miscuglio di sementi e semina a spaglio  | ha<br>30 gr/mq  | 7,700.00               | 2.00     | 15,400.00        |
| Rullatura del terreno eseguito con trattrice da 75 a 100 Hp.   | ha              | 334.14                 | 2.00     | 668.28           |
| <b>TOTALE</b>  |                 |                        |          | <b>17,666.06</b> |

### Altri interventi

| Descrizione voci                                       | Unità di misura | Prezzo unitario (Euro) | Quantità | Importo Euro     |
|--|-----------------|------------------------|----------|------------------|
| Creazione delle isole e loro collocazione (8 elementi) | n°              | 4,000.00               | 4        | 16,000.00        |
| Creazione di canneti                                   | ha              | 2,500.00               | 0.76     | 1,900.00         |
| Creazione di lamineti                                  | ha              | 2,500.00               | 0.47     | 1,175.00         |
| <b>TOTALE</b>  |                 |                        |          | <b>19,075.00</b> |

### Fossi e canali

| Descrizione voci  | Unità di misura | Prezzo unitario (Euro) | Quantità | Importo Euro |
|---|-----------------|------------------------|----------|--------------|
| Fosso perimetrale   | m               | 0.50                   | 2,162.00 | 1,081.00     |
| Canaletta in cls a sezione trapezia (base minore 190 cm, base maggiore 250 cm. Altezza 120 cm)  | m               | 153.00                 | 644.90   | 98,669.70    |
| Canaletta in cls a sezione trapezia (base minore 190 cm, base maggiore 250 cm. Altezza 120 cm) comprese opere di regolazione (chiuse) | m               | 158.00                 | 271.80   | 42,944.40    |

| Descrizione voci   | Unità di misura | Prezzo unitario (Euro) | Quantità | Importo Euro      |
|--|-----------------|------------------------|----------|-------------------|
| Canaletta in cls a sezione trapezia (base minore 106 cm, base maggiore 160 cm. Altezza 102 cm)                                       | m               | 97.00                  | 736.80   | 71,469.60         |
| Canaletta in cls a sezione trapezia (base minore 106 cm, base maggiore 160 cm. Altezza 102 cm) comprese opere di regolazione (chiuse | m               | 102.00                 | 284.40   | 29,008.80         |
| Opere di presa in cls  | cad             | 750.00                 | 2.00     | 1,500.00          |
| Paratoie ad argano   | cad             | 350.00                 | 7.0      | 2,450.00          |
| <b>TOTALE</b>  |                 |                        |          | <b>247,123.50</b> |

### Manutenzioni (anno impianto)

| Descrizione voci                 | Unità di misura | Prezzo unitario (Euro) | Quantità | Importo Euro     |
|----------------------------------|-----------------|------------------------|----------|------------------|
| Bagnatura a pioggia              | ha              | 300.00                 | 47.60    | 14,280.00        |
| Fresatura, trinciatura o sfalcio | ha              | 490.00                 | 32.70    | 16,023.00        |
| <b>TOTALE</b>                    |                 |                        |          | <b>30,303.00</b> |

### Manutenzioni (primo anno)

| Descrizione voci                        | Unità di misura | Prezzo unitario (Euro) | Quantità | Importo Euro     |
|---|-----------------|------------------------|----------|------------------|
| Sostituzione delle fallanze (boschi)    | cad             | 5.98                   | 670.56   | 4,009.95         |
| Sostituzione delle fallanze (arbusteti) | cad             | 5.98                   | 341.12   | 2,039.90         |
| Bagnatura a pioggia                     | ha              | 300.00                 | 43.60    | 13,080.00        |
| Fresatura o sfalcio                     | ha              | 490.00                 | 32.70    | 16,023.00        |
| <b>TOTALE</b>                           |                 |                        |          | <b>35,152.85</b> |

### Manutenzioni (secondo anno)

| Descrizione voci                        | Unità di misura | Prezzo unitario (Euro) | Quantità | Importo Euro     |
|---|-----------------|------------------------|----------|------------------|
| Sostituzione delle fallanze (boschi)    | cad             | 5.98                   | 670.56   | 4,009.95         |
| Sostituzione delle fallanze (arbusteti) | cad             | 5.98                   | 341.12   | 2,039.90         |
| Bagnatura a pioggia                     | ha              | 300.00                 | 43.60    | 13,080.00        |
| Fresatura o sfalcio                     | ha              | 490.00                 | 32.70    | 16,023.00        |
| <b>TOTALE</b>                           |                 |                        |          | <b>35,152.85</b> |

**Manutenzioni (terzo anno)**

| Descrizione voci    | Unità di misura | Prezzo unitario (Euro) | Quantità | Importo Euro     |
|---------------------|-----------------|------------------------|----------|------------------|
| Bagnatura a pioggia | ha              | 300.00                 | 43.60    | 13,080.00        |
| Fresatura o sfalcio | ha              | 490.00                 | 32.70    | 16,023.00        |
| <b>TOTALE</b>       |                 |                        |          | <b>29,103.00</b> |

**Manutenzioni (quarto anno)**

| Descrizione voci    | Unità di misura | Prezzo unitario (Euro) | Quantità | Importo Euro     |
|---------------------|-----------------|------------------------|----------|------------------|
| Bagnatura a pioggia | ha              | 300.00                 | 43.60    | 13,080.00        |
| Fresatura o sfalcio | ha              | 490.00                 | 32.70    | 16,023.00        |
| <b>TOTALE</b>       |                 |                        |          | <b>29,103.00</b> |

**Riepilogo dei costi per il riassetto ambientale**

| Descrizione attività            | Importo Euro      |
|---------------------------------|-------------------|
| movimenti terra                 | 63,278.85         |
| formazione superfici boschive   | 50,621.87         |
| formazione arbusteti            | 24,928.30         |
| inerbimenti                     | 17,666.06         |
| altri interventi                | 19,075.00         |
| sistemazione della rete irrigua | 247,123.50        |
| manutenzioni (anno impianto)    | 30,303.00         |
| manutenzioni (primo anno)       | 35,152.85         |
| manutenzioni (secondo anno)     | 35,152.85         |
| manutenzioni (terzo anno)       | 29,103.00         |
| manutenzioni (quarto anno)      | 29,103.00         |
| <b>TOTALE</b>                   | <b>581,508.27</b> |