


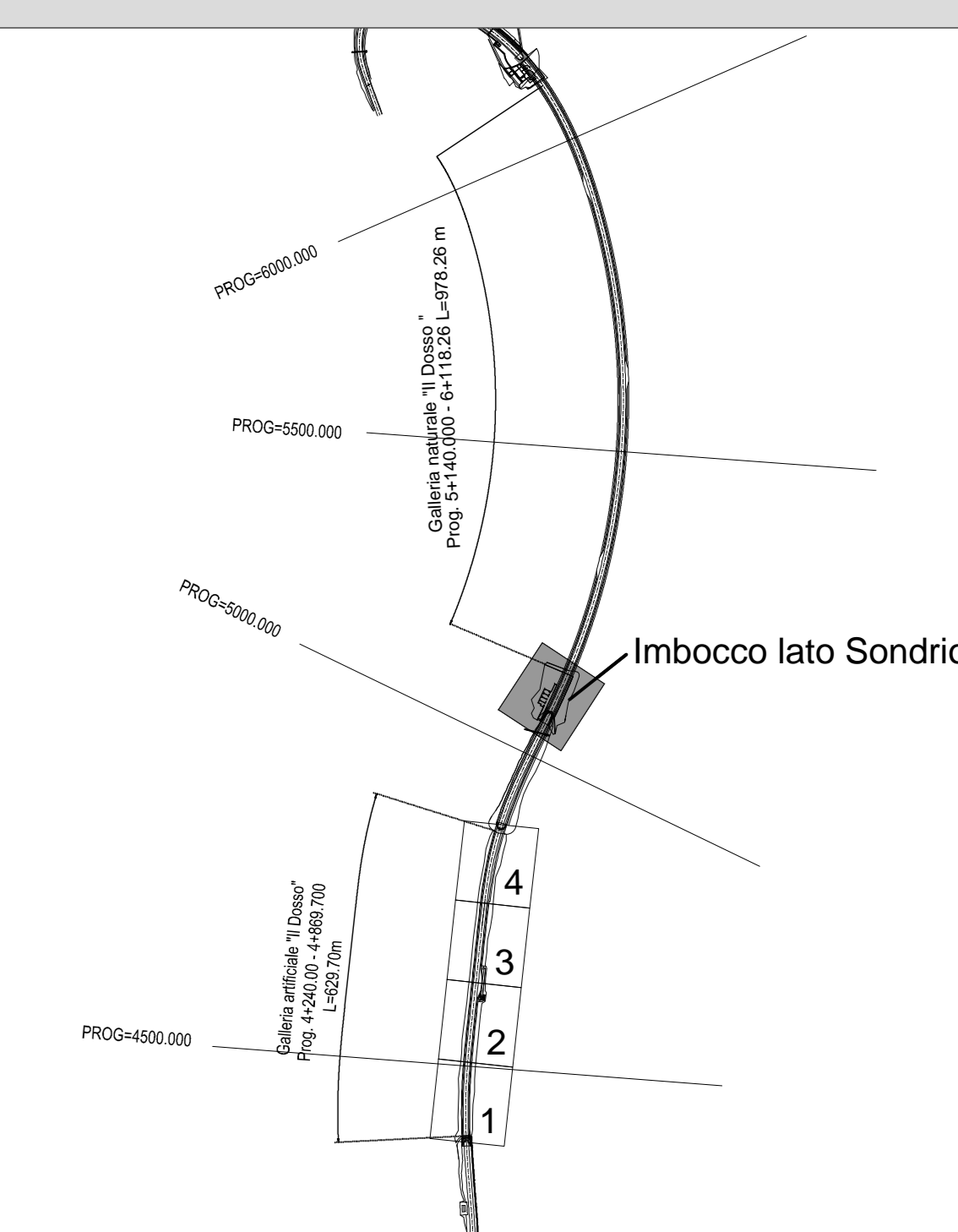
PIANTA 1/2  
SCALA 1:100

PIANTA scala 1:50

7500




KEY MAP  
SCALA 1:1000



PIANTA 2/2  
SCALA 1:100

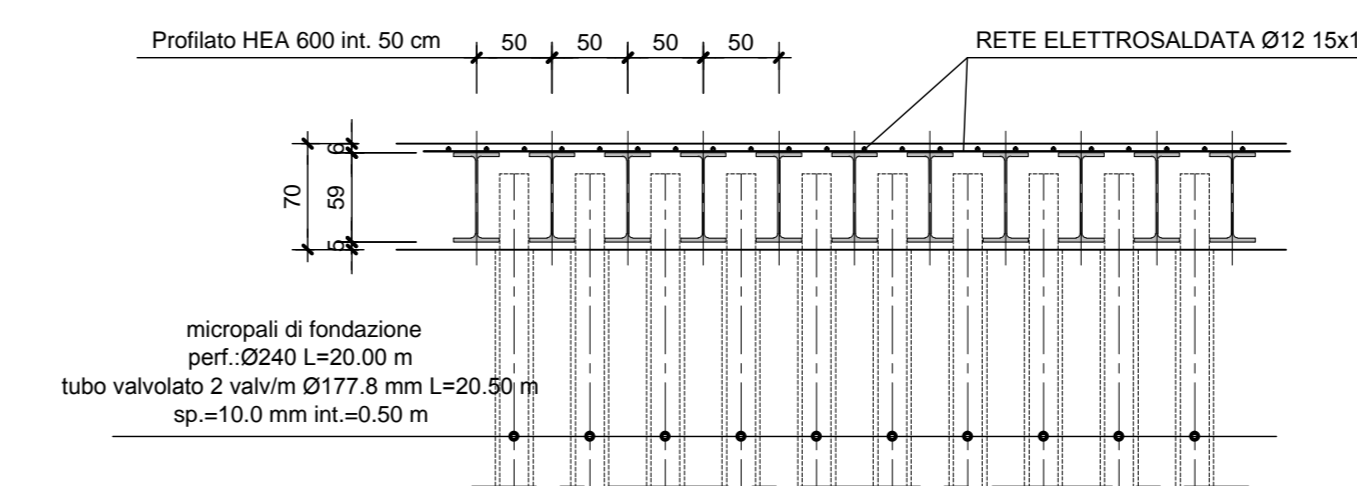
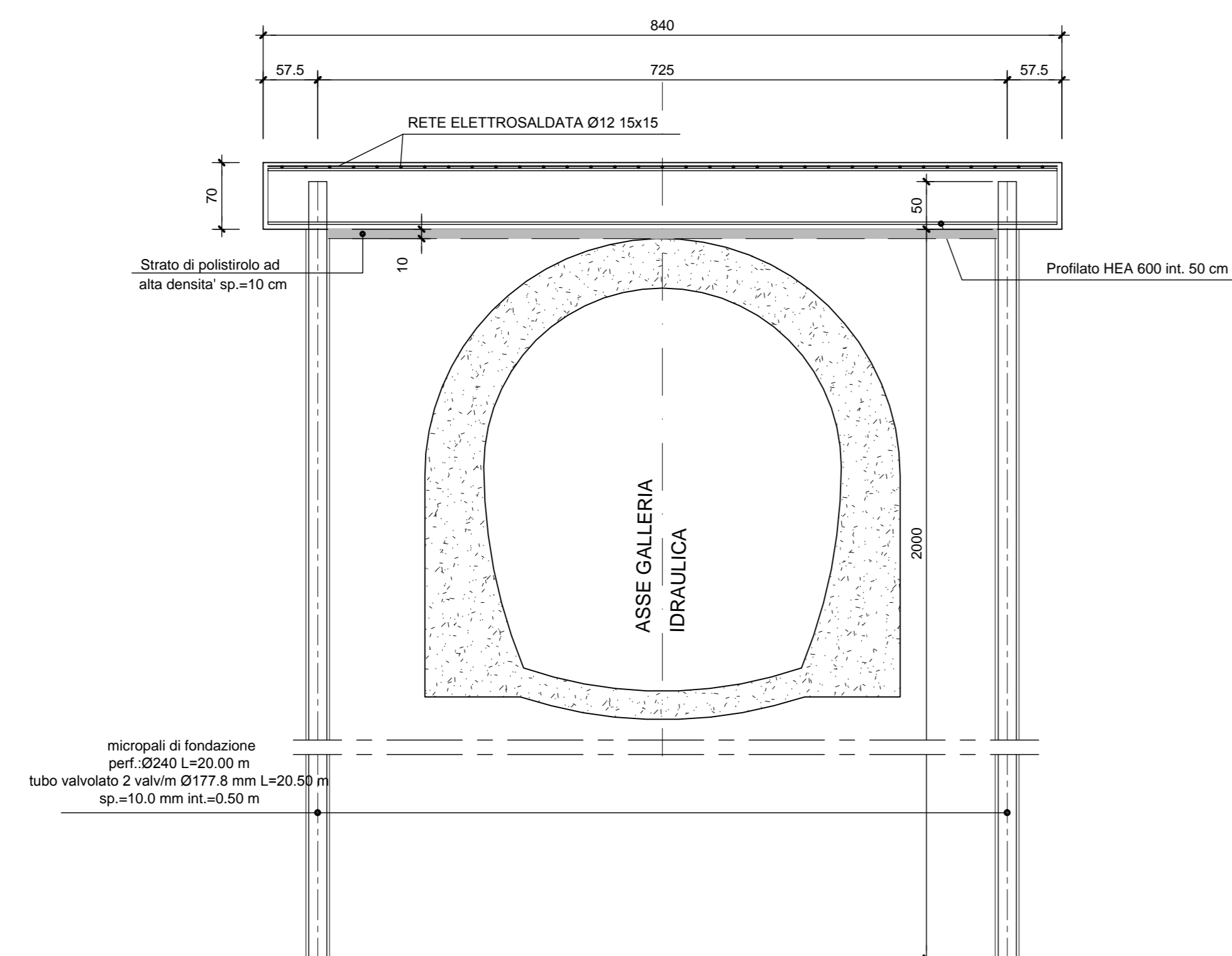
PIANTA scala 1:50

7500



SEZIONE TRSVERSALE  
SCALA 1:50

SEZIONE LONGITUDINALE  
SCALA 1:50



RICHIAMI AD ALTRI ELABORATI

PER LA DEFINIZIONE DELLE CARATTERISTICHE DEI MATERIALI HD45 - P01GN02STRD102

**ANAS S.p.A.**  
Direzione Progettazione e Realizzazione Lavori

S.S. 38 - LOTTO 4: VARIANTE DI TIRANO DALLO SVINCOLO DI STAZZONA (COMPRESO) ALLO SVINCOLO DI LORETO (CON COLLEGAMENTO ALLA DOGANA DI POSCHIAVO)

S.S. 38 - LOTTO 4: NODO DI TIRANO - TRATTA "A" (SVINCOLO DI BIANZONE - SVINCOLO LA GANDA) E TRATTA "B" (SVINCOLO LA GANDA - CAMPONE IN TIRANO)

PROGETTO ESECUTIVO

<b>STUDIO CORONA</b> Ing. Valerio Degan Ing. Renato Viani	<b>ING. RENATO DEL PRETE</b> Ing. Renato Del Prete	<b>ECOPLAN</b> Arch. Nicoletta Fattori	<b>EG</b> Ing. Gabriele Ercolani
<b>UNING</b> Ing. Roberto Viani	<b>SETAC</b> Prof. Ing. Luigi Marzulli	<b>ARKE</b> Ing. Giuseppe Dagnone	<b>DOTT. GEOL. DANIELO SALLU</b> Dott. Geol. Danilo Cotti
<b>VISTO, IL RESPONSABILE DEL PROCEDIMENTO</b> Dott. Ing. Giancarlo LUONGO	<b>RESPONSABILE DELL'INTEGRAZIONE DELLE PREVISIONI SPECIFICHE ALL'OPERA</b> Ing. Valerio SALLU	<b>GEOLOGO</b> Dott. Geol. Danilo COTTI	<b>IL COORDINATORE DELLA SICUREZZA IN FASE DI PROGETTAZIONE</b> Ing. Giancarlo RANIERI

HD20

**H - PROGETTO STRUTTURALE OPERE PRINCIPALI**  
HD - GN02 GALLERIA IL DOSSO: IMBOCCO LATO SONDRIO  
CANALE DERIVATORE SOTTERRANEO SERINO STAZZONA  
ESISTENTE OPERE DI PROTEZIONE ARMATURA

CODICE PROGETTO	NOME FILE	REVISIONE	SCALA:
PROGETTO M1324	HD20_P01GN02STRAR02_A.dwg	A	1:50
LIV. PROG. E	N. PROG. 1801	CODICE ELAB. P01GN02STRAR02	

C				
B				
A	EMISSIONE	FEBBRAIO 2019	ING. GIANFRANCO SOCCO	ING. FABRIZIO BIANETTI
REV.	DESCRIZIONE	DATA	REDATTO	VERIFICATO APPROVATO