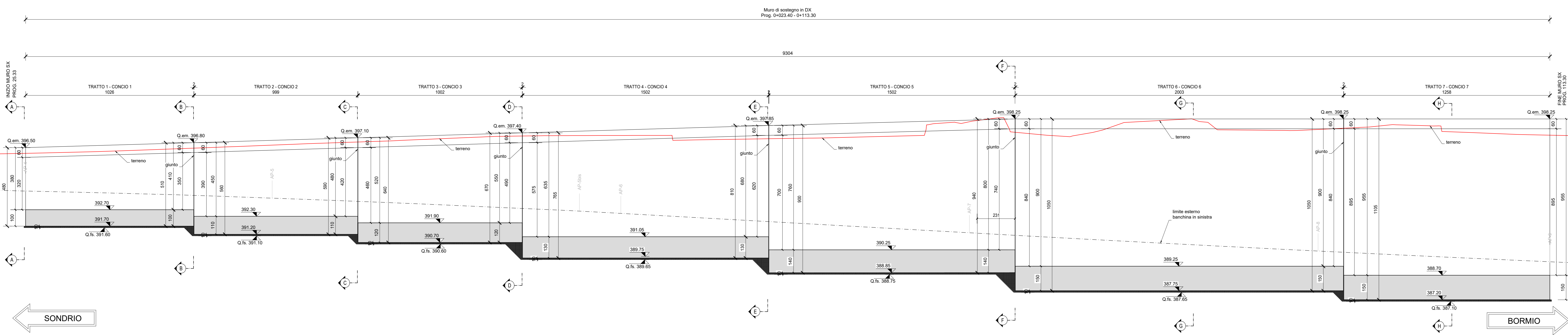
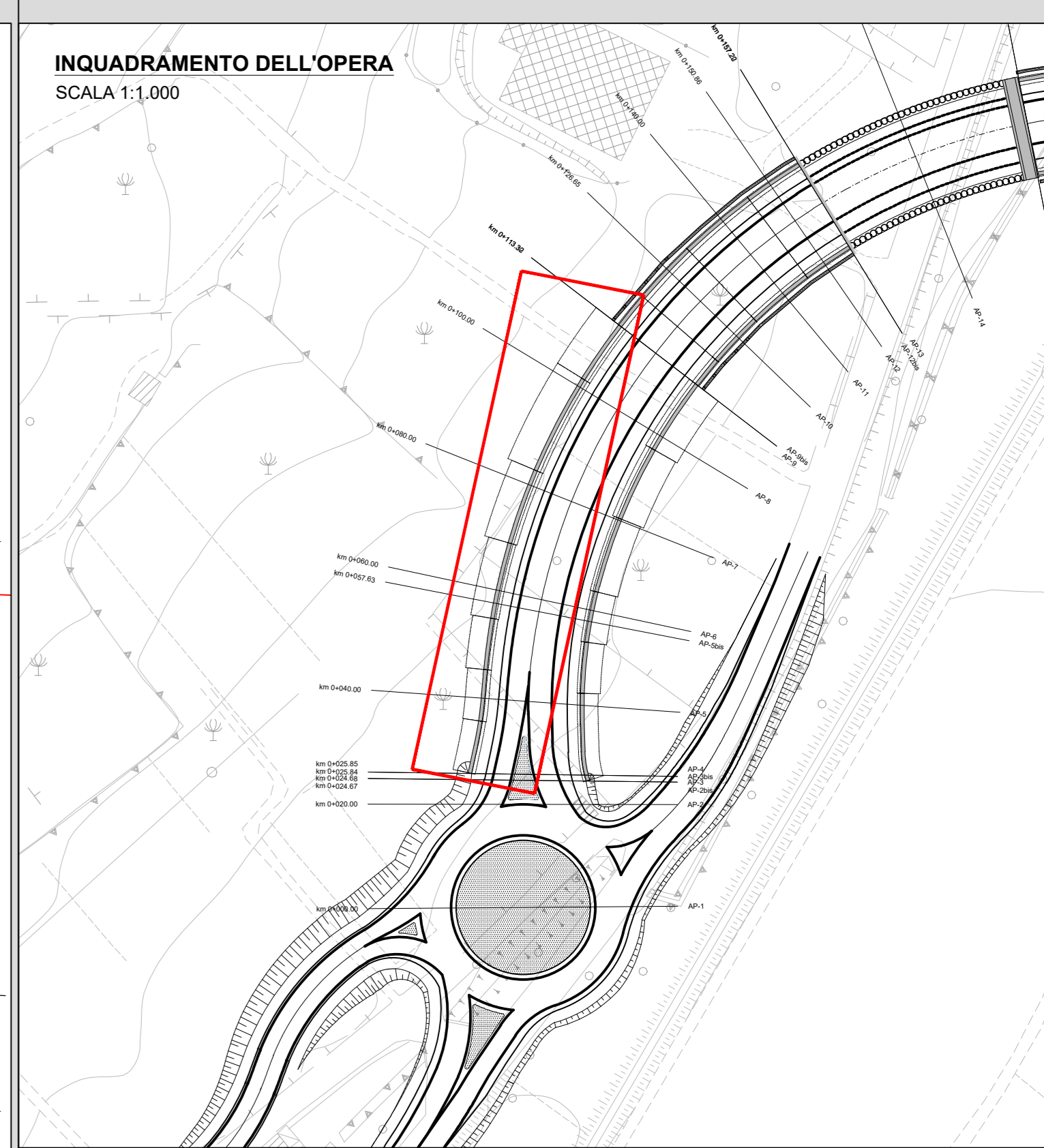


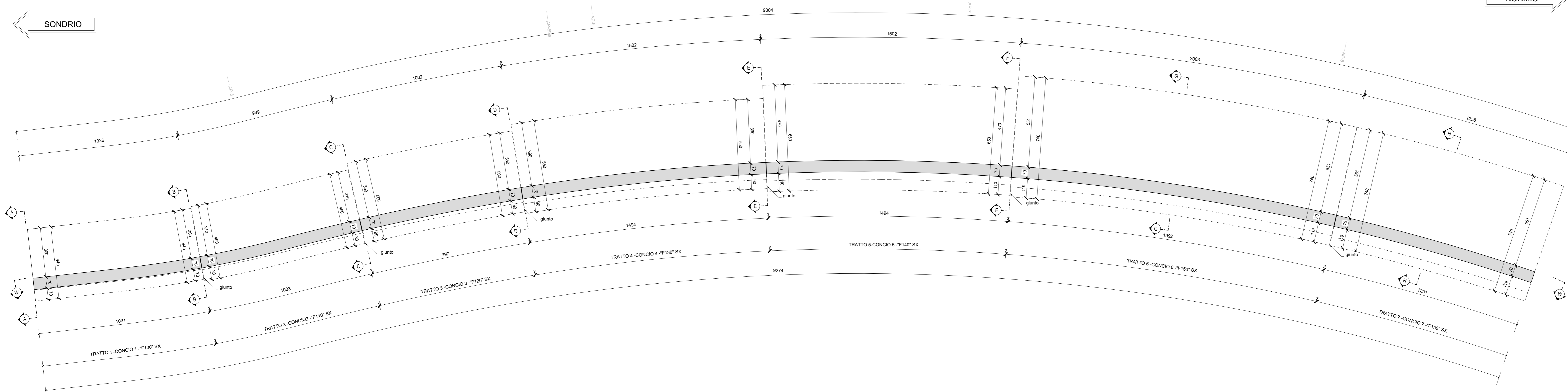
SEZIONE LONGITUDINALE W-W
SCALA 1:100



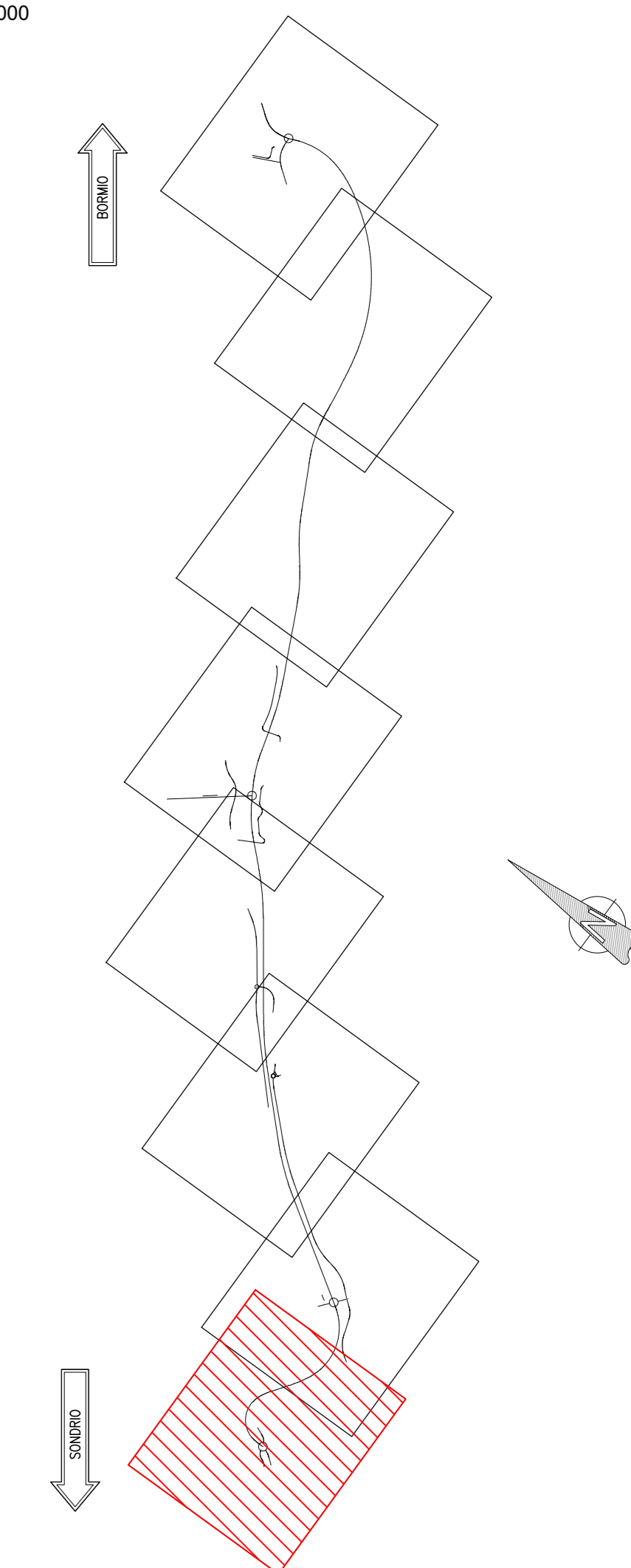
INQUADRAMENTO DELL'OPERA
SCALA 1:1.000



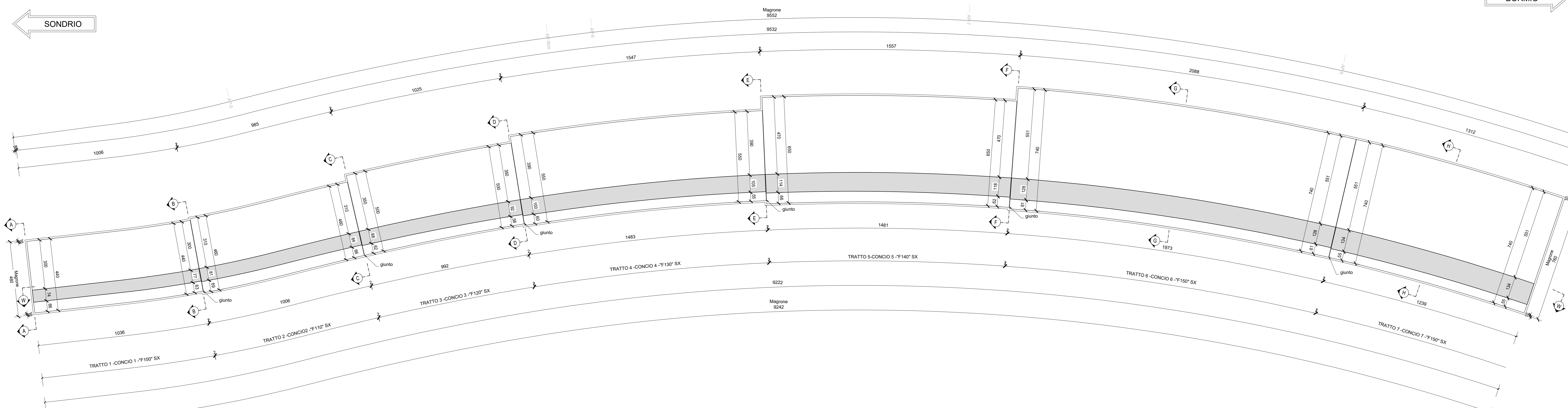
PIANTA ELEVAZIONI Y-Y
SCALA 1:100



KEYPLAN
SCALA 1:25.000



PIANTA FONDAZIONI X-X
SCALA 1:100



ANAS S.p.A.
Direzione Progettazione e Realizzazione Lavori

S.S. 38 - LOTTO 4: VARIANTE DI TIRANO DALLO SVINCOLO DI STAZIONA (COMPRESO) ALLO SVINCOLO DI LORETO (CON COLLEGAMENTO ALLA DOGANA DI POSCHIAVO)
S.S. 38 - LOTTO 4: NODO DI TIRANO - TRATTA "A" (SVINCOLO DI BIANZONE - SVINCOLO LA GANDA) E TRATTA "B" (SVINCOLO LA GANDA - CAMPONE IN TIRANO)

PROGETTO ESECUTIVO

STUDIO CORONA	ING. RENATO DEL PIERE	ECOPLAN	EC
ING. UMBERTO BIGNARDI	ING. ROBERTO DEL PIERE	ARCH. MARCO FERRARI	ING. GIUSEPPE BIANCHI
ING. MARCO VERRI	ING. LUIGI MONTINI	ING. GIUSEPPE BIANCHI	ING. GIUSEPPE BIANCHI
ING. MARCO VERRI	ING. LUIGI MONTINI	ING. GIUSEPPE BIANCHI	ING. GIUSEPPE BIANCHI

VISTO IL RESPONSABILE DEL PROCEDIMENTO
RESPONSABILE DELL'INTEGRAZIONE DELLE PRESTAZIONI STRUTTURALI
GEOLOGO
IL COORDINATORE DELLA SICUREZZA IN FASE DI PROGETTAZIONE

IL03
I - PROGETTO STRUTTURALE - OPERE D'ARTE MINORI
E - MURI DA KM 0 + 024.66 A KM 0 + 408.30
MURO IN SX DA KM 0 + 025.65 A KM 0 + 113.30 - SEZIONE LONGITUDINALE, PIANTE ELEVAZIONI E PIANTE FONDAZIONI

CODICE PROGETTO	IL03	NOME FILE	IL03 - P000S00STRD101_B.dwg	REVISIONE	SCALA
PROGETTO	M1324	ELAB.	P000S00STRD101	B	VARIE

REV.	DESCRIZIONE	DATA	REDDITO	VERIFICATO	APPROVATO
C	EMMISSIONE A SEGUITO DI STRUTTORIA ANAS	FEBBRAIO 2020	ING. FRANCO NACCI	ING. GAETANO RANIERI	ING. VALERIO BAIETTI
B	EMMISSIONE	FEBBRAIO 2019	ING. FRANCO NACCI	ING. FABRIZIO BAIETTI	ING. VALERIO BAIETTI
A	EMMISSIONE				