CONCIO 3 -SEZIONE LONGITUDINALE W-W
SCALA 1:100

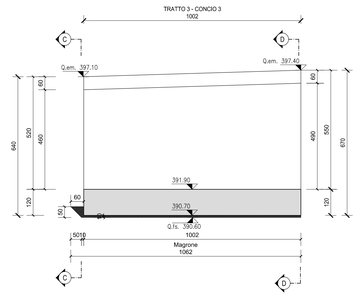

CONCIO 4 -SEZIONE LONGITUDINALE W-W
SCALA 1:100

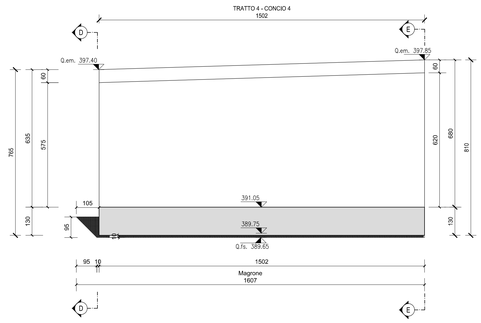

SEZIONE TRASVERSALE C-C INIZIO CONCIO 3
SCALA 1:100

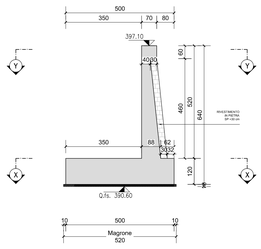

SEZIONE TRASVERSALE D-D FINE CONCIO 3
SCALA 1:100

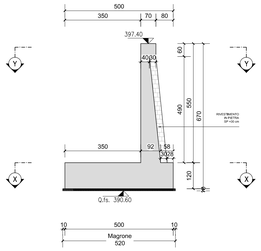

SEZIONE TRASVERSALE D-D INIZIO CONCIO 4
SCALA 1:100

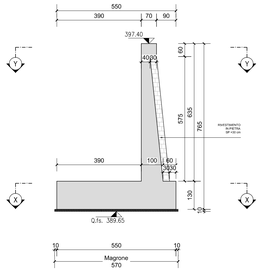

SEZIONE TRASVERSALE E-E FINE CONCIO 4
SCALA 1:100

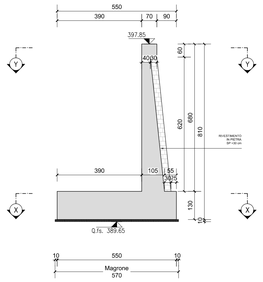

CONCIO 3 - PIANTA ELEVAZIONI Y-Y
SCALA 1:100

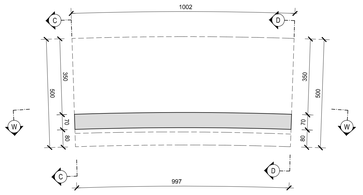

CONCIO 4 - PIANTA ELEVAZIONI Y-Y
SCALA 1:100

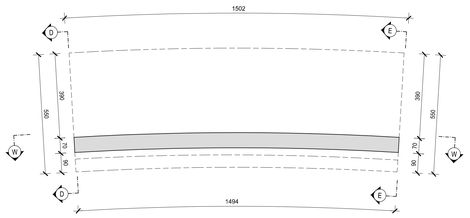

CONCIO 3 - PIANTA FONDAZIONI
SCALA 1:100

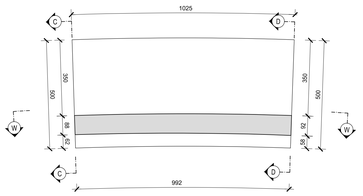

CONCIO 4 - PIANTA FONDAZIONI X-X
SCALA 1:100

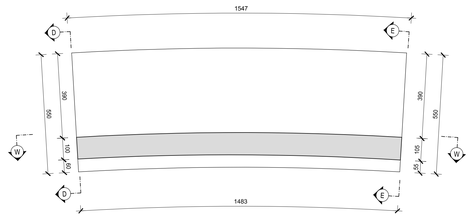

RICHIAMI AD ALTRI ELABORATI	
CARATTERISTICHE DEI MATERIALI	**P00OS00STRSC01**
ARMATURA	**P00OS00STRAR01**
PIANTA SCAVI	**P00OS00STRDI02**
MURO PRECEDENTE	**/**
MURO SEGUENTE	**P00OS00STRDI05**

NOTE
TUTTE LE MISURE, SALVO CONTRARIA INDICAZIONE, SONO ESPRESSE IN CM
PER IL COMPUTO DEL RIVESTIMENTO SI FACCIA RIFERIMENTO AL CORRISPONDENTE QUADERNO DELLE SEZIONI CORRENTI

INQUADRAMENTO DELL'OPERA
SCALA 1:1.000

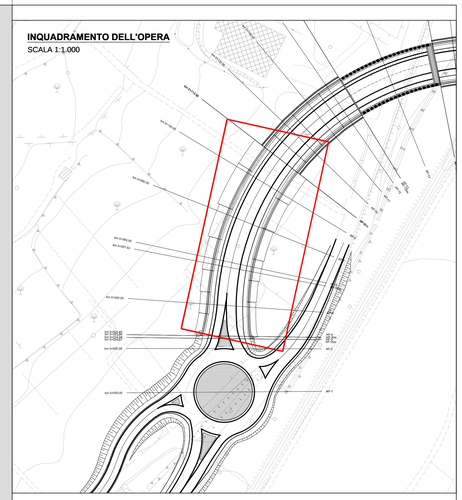

KEYPLAN
SCALA 1:25.000

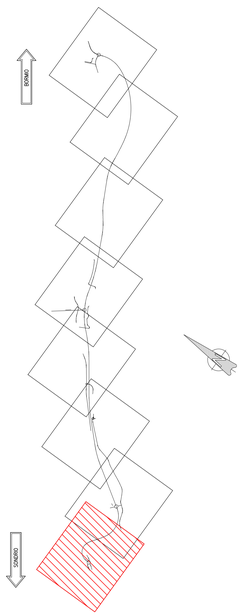

ANAS S.p.A.
Direzione Progettazione e Realizzazione Lavori

S.S. 38 - LOTTO 4: VARIANTE DI TIRANO DALLO SVINCOLO DI STAZZONA (COMPRESO) ALLO SVINCOLO DI LORETO (CON COLLEGAMENTO ALLA DOGANA DI POSCHIAVO)

S.S. 38 - LOTTO 4: NODO DI TIRANO - TRATTA "A" (SVINCOLO DI BIANZONE - SVINCOLO LA GANDA) E TRATTA "B" (SVINCOLO LA GANDA - CAMPONE IN TIRANO)

PROGETTO ESECUTIVO

STUDIO CORONA – Ing. Renato Vacra, Ordine degli Ingg. di Sondrio n° 460 IM
Consorzio Stabile UNING – Prof. Ing. Matteo Ranieri, Ordine degli Ingg. di Bari e provincia n° 1187
Consorzio Stabile GA&M – Prof. Ing. Luigi Monteriso, Ordine degli Ingg. di Bari e provincia n° 4184
SETAC – Ing. Gioacchino Angarano, Ordine degli Ingg. di Bari n° 3275
ARKE' INGEGNERIA – Ing. Fabrizio Bajetti, Ordine degli Ingg. di Sondrio n° 1000
ECOPLAN – Arch. Nicoletta Fratini, Ordine degli Ingg. di Trento e provincia n° 463
CEG – Ing. Gabriele Inoncillo, Ordine degli Ingg. di Rieti e provincia n° 419
DOTT. GEOL. DANILO GALLO – Dott. Geol. Danilo Gallo, Ordine dei Geologi della Puglia n° 38

VISTO: IL RESPONSABILE DEL PROCEDIMENTO
Dott. Ing. Giancarlo LUONGO

RESPONSABILE DELL'INTEGRAZIONE DELLE PRESTAZIONI SPECIALISTICHE
Ing. Valerio BAJETTI

GEOLOGO
Dott. Geol. Danilo GALLO

IL COORDINATORE DELLA SICUREZZA IN FASE DI PROGETTAZIONE
Ing. Gaetano RANIERI

IL
Dott. Ing. Giancarlo LUONGO

I - PROGETTO STRUTTURALE - OPERTE D'ARTE MINORI

IL - MURI DA KM 0 + 024,68 A KM 0 + 409,30
MURO IN SX DA KM 0+025,85 A KM 0+113,30 - CARPENTERIE - TAVOLA 02 DI 03

CODICE PROGETTO			NOME FILE	REVISIONE	SCALA:
PROGETTO	LIV. PROG.	N. PROG.	IL05 - P00OS00STRCP02_A.dwg		
MI324	E	1801	CODICE ELAB. P00OS00STRCP02	A	VARIE

REV.	DESCRIZIONE	DATA	REDATTO	VERIFICATO	APPROVATO
C					
B					
A	EMISSIONE	FEBBRAIO 2019	ING. FRANCO NACCI	ING. FABRIZIO BAJETTI	ING. VALERIO BAJETTI