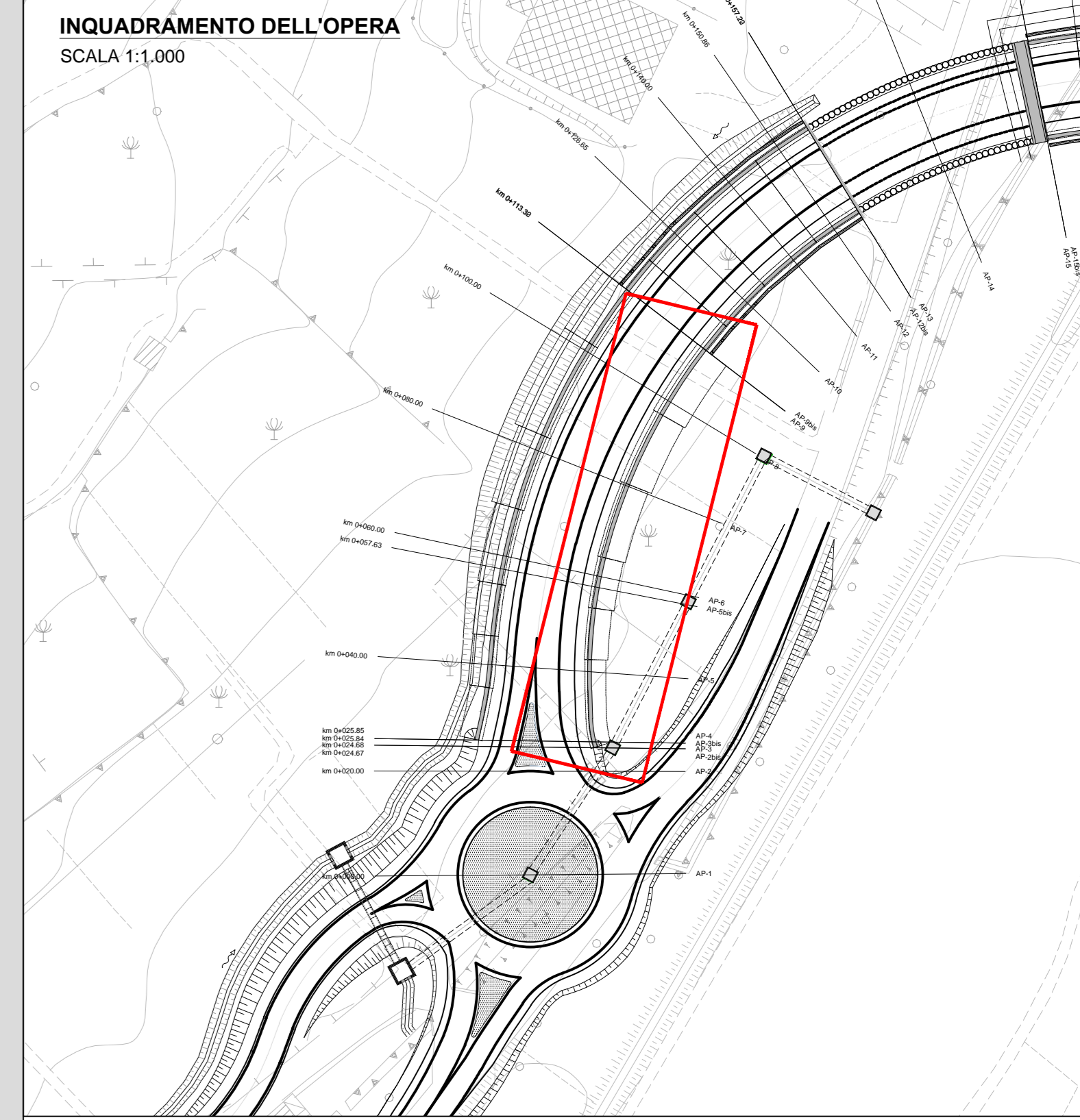
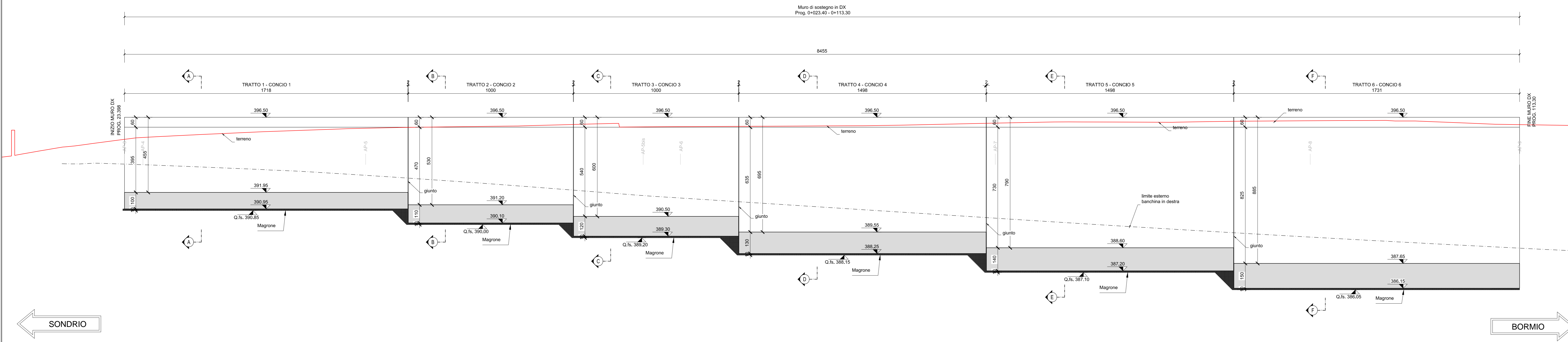
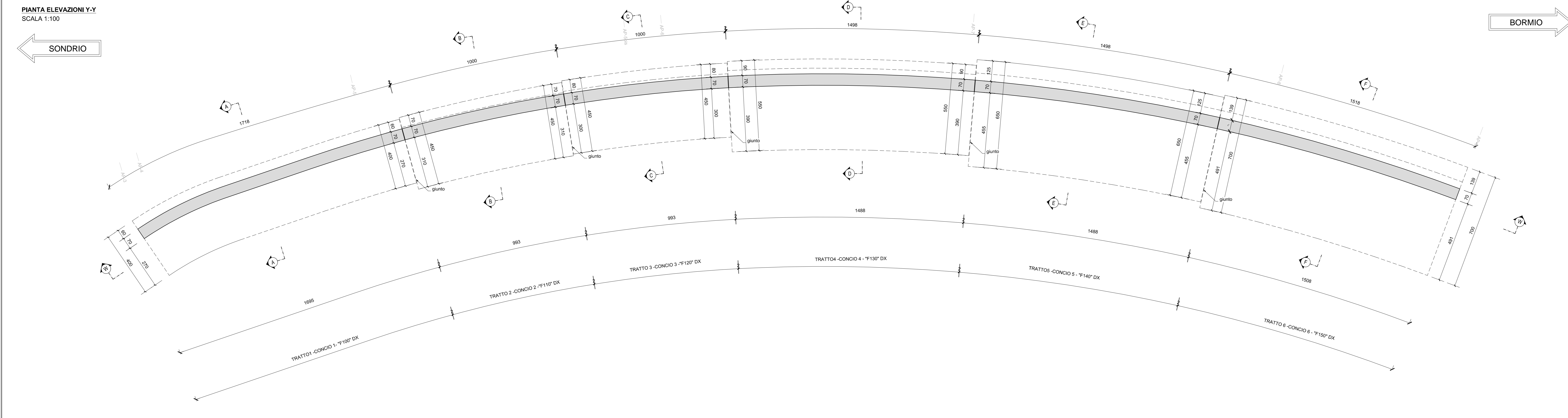


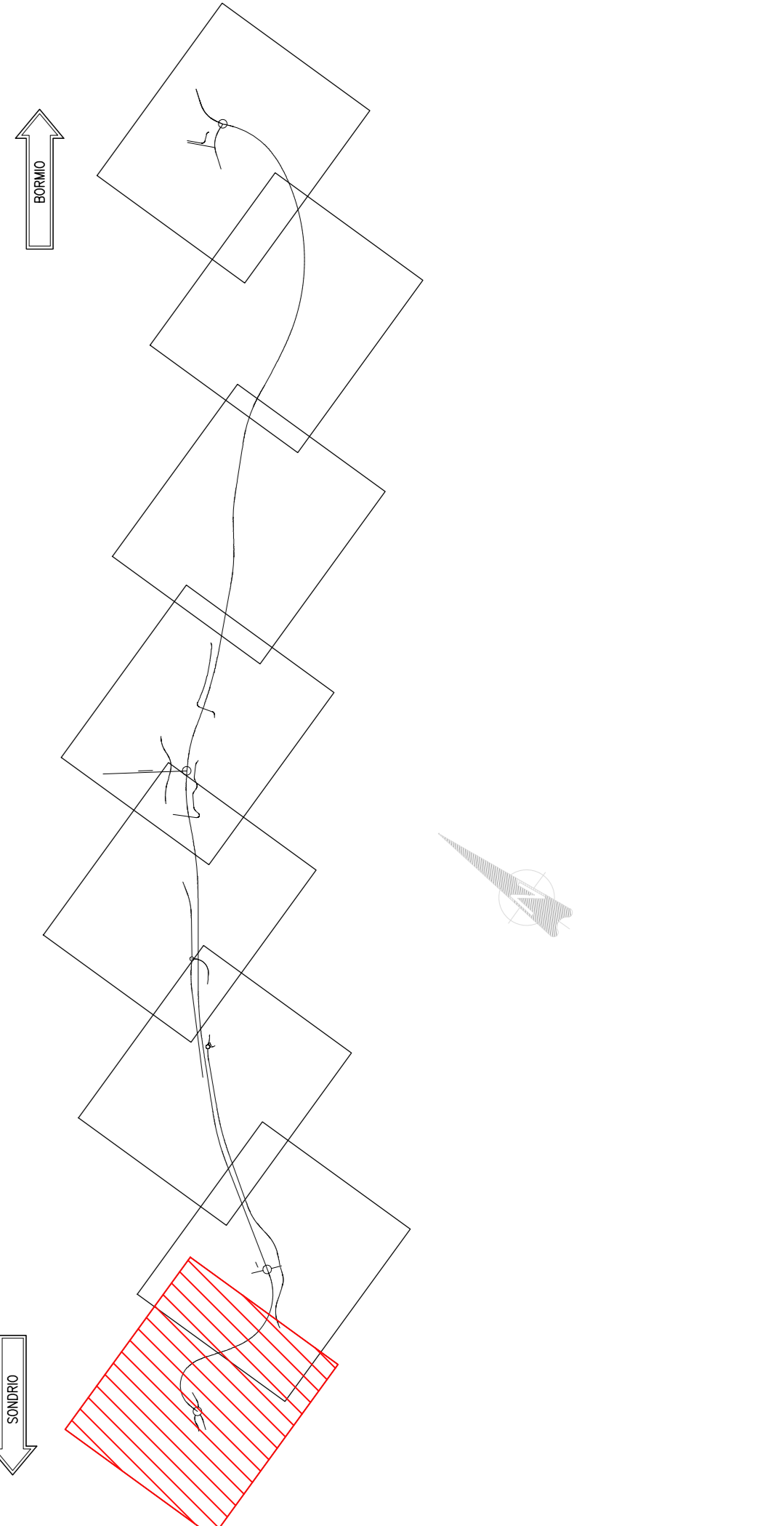
SEZIONE LONGITUDINALE W-W
SCALA 1:100



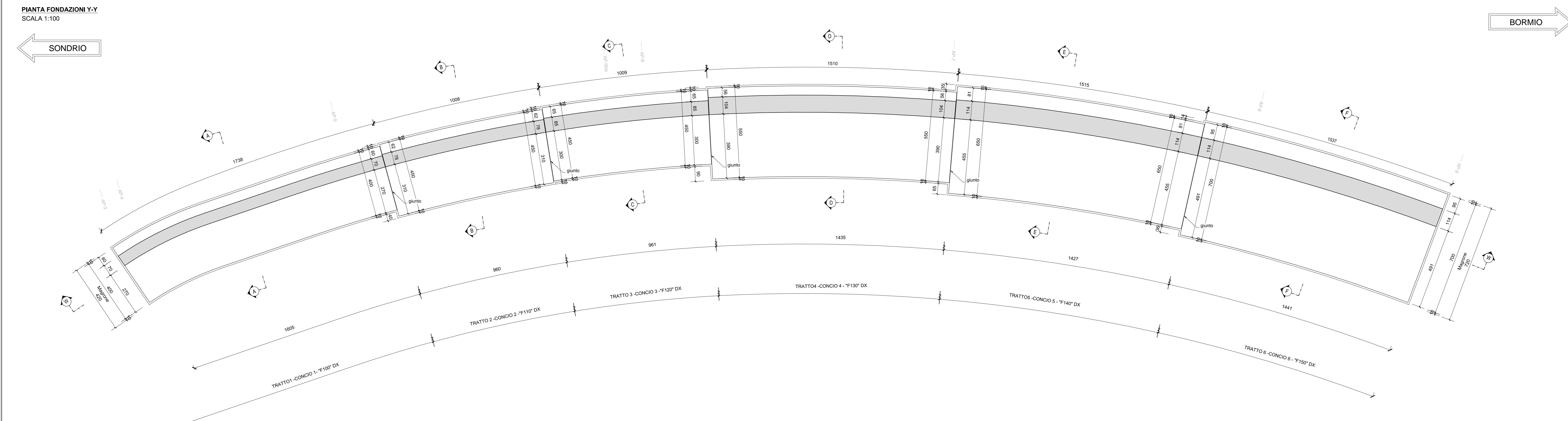
PIANTA ELEVAZIONI Y-Y
SCALA 1:100



KEYPLAN
SCALA 1:25.000



PIANTA FONDAZIONI Y-Y
SCALA 1:100



ANAS S.p.A.
Direzione Progettazione e Realizzazione Lavori

S.S. 38 - LOTTO 4: VARIANTE DI TIRANO DALLO SVINCOLO DI STAZZONA (COMPRESO) ALLO SVINCOLO DI LORETO (CON COLLEGAMENTO ALLA DOGANA DI POSCHIAVO)

S.S. 38 - LOTTO 4: NODO DI TIRANO - TRATTA "A" (SVINCOLO DI BIANZONE - SVINCOLO LA GANDA) E TRATTA "B" (SVINCOLO LA GANDA - CAMPONE IN TIRANO)

PROGETTO ESECUTIVO			
STUDIO CORONA	ING. RENATO DEL PRETE	ECOPLAN	EG
Ing. Valerio Baretto	Ing. Renato Del Prete	Arch. Nicola Falco	Ing. Gabriele Esposito
Ing. Renato Vasi	Prof. Ing. Luigi Neri	Ing. Giuseppe Argente	Dot. Geol. Danilo Gelo
UNING	SETAC	ARKE	DOT. GEOL. DANILIO GELU
Prof. Ing. Massimo Pizzetti	Prof. Ing. Luigi Neri	Ing. Giuseppe Argente	Dot. Geol. Danilo Gelo
Prof. Ing. Massimo Pizzetti	Prof. Ing. Luigi Neri	Ing. Giuseppe Argente	Dot. Geol. Danilo Gelo
VISTO: IL RESPONSABILE DEL PROCEDIMENTO	RESPONSABILE DELL'INTEGRAZIONE DELLE PRESTAZIONI SPECIALI	GEOLOGO	IL COORDINATORE DELLA SICUREZZA IN FASE DI PROGETTO
Dot. Ing. Giancarlo LUONGO	Ing. Valerio BARETTI	Prof. Ing. Carlo M. MANTOVANI	Ing. Gaetano RANIERI
IL16	I - PROGETTO STRUTTURALE - OPERTE D'ARTE MINORI		
	IL - MURI DA KM 0 + 024.68 A KM 0 + 409.30		
	MURTO IN DX DA KM 0+024.68 A KM 0+113.30 - SEZIONE LONGITUDINALE, PIANTE ELEVAZIONI E PIANTE FONDAZIONI		
CODICE PROGETTO	NOME FILE	REVISIONE	SCALA:
PROGETTO	IL16 - P000S0STRID03_B.dwg		
ELAB.			
M1324	E 1801	B	VARIE
C			
A	EMISSIONE A SEGUITO DI ISTRUTTORIA ANAS	FEBBRAIO 2020	ING. FRANCO NACCI
B		FEBBRAIO 2019	ING. FRANCO NACCI
REV.	DESCRIZIONE	DATA	REDAITTO
			VERIFICATO
			APPROVATO