CONCIO 1 -SEZIONE LONGITUDINALE
SCALA 1:50



CONCIO 1 -SEZIONE TRASVERSALE
SCALA 1:50

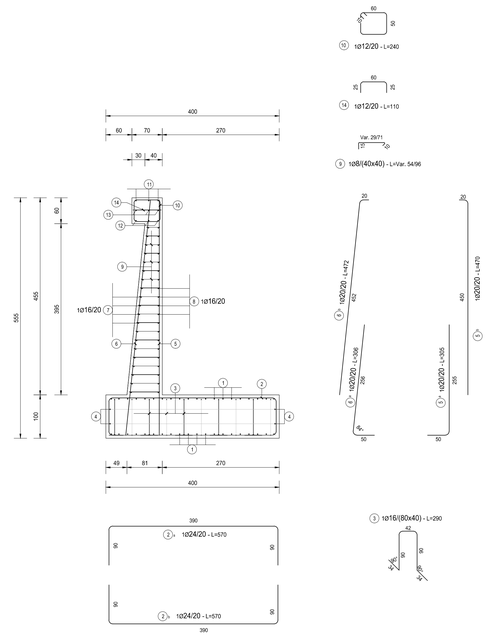

CONCIO 1 - PIANTA
SCALA 1:50



TABELLA FERRI
TRATTO 1 - CONCIO 1

POS.	Num.	Ø [mm]	Lunghezza [cm]	TOTALE [m]	PESO [kg]
1a	20	16	1200	240.00	378.80
1b	20	16	810	162.00	255.69
1c	20	16	1200	240.00	378.80
1d	20	16	810	162.00	255.69
2a	87	24	570	495.90	1761.07
2b	87	24	570	495.90	1761.07
3	216	12	290	626.40	556.13
4a	6	16	1200	72.00	113.64
4b	6	16	850	51.00	80.50
4c	6	16	590	35.40	55.87
TOTALE PESO FONDAZIONE kg=					5597.25
5a	86	20	306	263.16	648.99
5b	86	20	470	404.20	996.82
6a	86	20	305	262.30	646.87
6b	86	20	472	405.92	1001.06
7a	20	16	1183	236.60	373.43
7b	20	16	743	148.60	234.54
8a	20	16	1183	236.60	373.43
8b	20	16	472	94.40	148.99
9	422	8	75	316.50	124.89
10	86	12	240	206.40	183.24
11a	3	12	1200	36.00	31.96
11b	3	12	720	21.60	19.18
12a	3	12	1200	36.00	31.96
12b	3	12	720	21.60	19.18
13a	3	12	1200	36.00	31.96
13b	3	12	720	21.60	19.18
14	86	12	110	94.60	83.99
TOTALE PESO ELEVAZIONE kg =					3323.87
Totale Kg =					8921.12

RICHIAMI AD ALTRI ELABORATI	
CARATTERISTICHE DEI MATERIALI	**P00OS00STRSC01**
CARPENTERIA	**P00OS00STRCP04**
PIANTA SCAVI	**P00OS00STRDI04**
MURO SEGUENTE	**P00OS00STRDI05**

NOTE
TUTTE LE MISURE, SALVO CONTRARIA INDICAZIONE, SONO ESPRESSE IN CM
PER IL COMPUTO DEL RIVESTIMENTO SI FACCIA RIFERIMENTO AL CORRISPONDENTE QUADERNO DELLE SEZIONI CORRENTI

ANAS S.p.A.
Direzione Progettazione e Realizzazione Lavori

S.S. 38 - LOTTO 4: VARIANTE DI TIRANO DALLO SVINCOLO DI STAZZONA (COMPRESO) ALLO SVINCOLO DI LORETO (CON COLLEGAMENTO ALLA DOGANA DI POSCHIAVO)

S.S. 38 - LOTTO 4: NODO DI TIRANO - TRATTA "A" (SVINCOLO DI BIANZONE - SVINCOLO LA GANDA) E TRATTA "B" (SVINCOLO LA GANDA - CAMPONE IN TIRANO)

PROGETTO ESECUTIVO

STUDIO CORONA – Ing. Renato Maria Corona, Ordine degli Ingegneri di Sondrio n° 460
I3 Ingegneria dell'Ambiente s.r.l. – Ing. Valerio Bajetti, Ordine degli Ingegneri di Rieti e provincia n° 368
ING. RENATO DEL PRETE – Ing. Renato Del Prete, Ordine degli Ingegneri di Rieti e provincia n° 424
ECOPLAN – Arch. Nicoletta Frattini, Ordine degli Architetti di Sondrio e provincia n° 448
EG Engineering & Graphics S.r.l. – Ing. Gabriele Incecchi, Ordine degli Ingegneri di Rieti e provincia n° 419
CONSORZIO UNING – Prof. Ing. Matteo Ranieri, Ordine degli Ingegneri di Ferrara n° 137
GA&ML – Prof. Ing. Luigi Monteiro, Ordine degli Ingegneri di Rieti e provincia n° 175
SETAC – Ing. Gioacchino Angarano, Ordine degli Ingegneri di Rieti e provincia n° 375
ARKE' INGEGNERIA – DOTT. GEOL. DANILO GALLO, Dott. Geol. Danilo Gallo, Ordine dei Geologi del Lazio n° 560

VISTO: IL RESPONSABILE DEL PROCEDIMENTO
Dott. Ing. Giancarlo LUONGO

RESPONSABILE DELL'INTEGRAZIONE DELLE PRESTAZIONI SPECIALISTICHE
Ing. Valerio BAJETTI

GEOLOGO
Dott. Geol. Danilo GALLO

IL COORDINATORE DELLA SICUREZZA IN FASE DI PROGETTAZIONE
Ing. Gaetano RANIERI

IL20

I - PROGETTO STRUTTURALE - OPERTE D'ARTE MINORI
IL - MURI DA KM 0 + 024,68 A KM 0 + 409,30
MURO IN DX DA KM 0+024,68 A KM 0+113,30 - ARMATURE - TAVOLA 01 DI 06

CODICE PROGETTO			NOME FILE	REVISIONE	SCALA:
PROGETTO	LIV. PROG.	N. PROG.	IL20 - P00OS00STRAR08_A.dwg		
MI324	E	1801	CODICE ELAB. P00OS00STRAR08	A	1:50

REV.	DESCRIZIONE	DATA	REDATTO	VERIFICATO	APPROVATO
C					
B					
A	EMISSIONE	FEBBRAIO 2019	ING. FRANCO NACCI	ING. FABRIZIO BAJETTI	ING. VALERIO BAJETTI