**CONCIO 2 -SEZIONE LONGITUDINALE**
**SCALA 1:50**

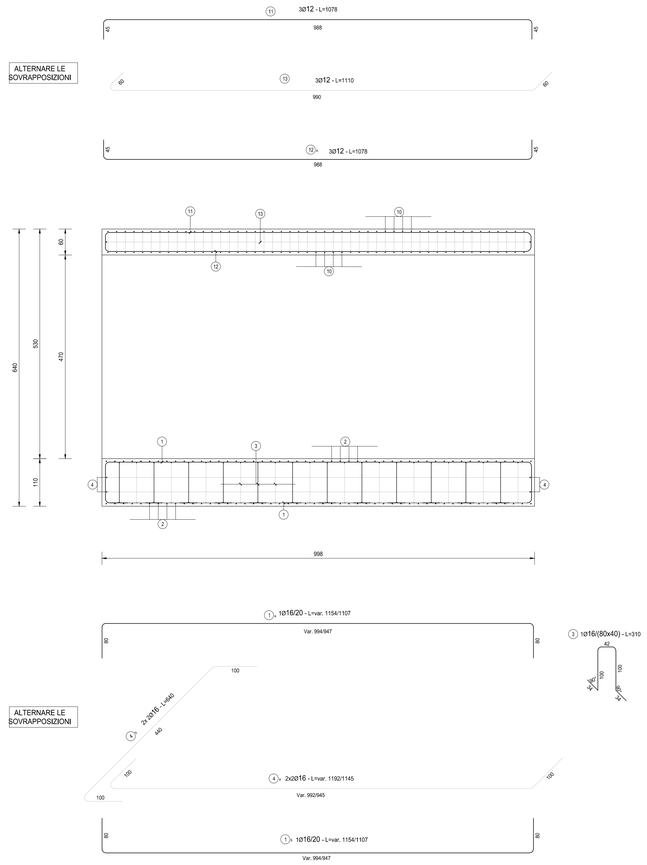


**CONCIO 2 -SEZIONE TRASVERSALE**
SCALA 1:50

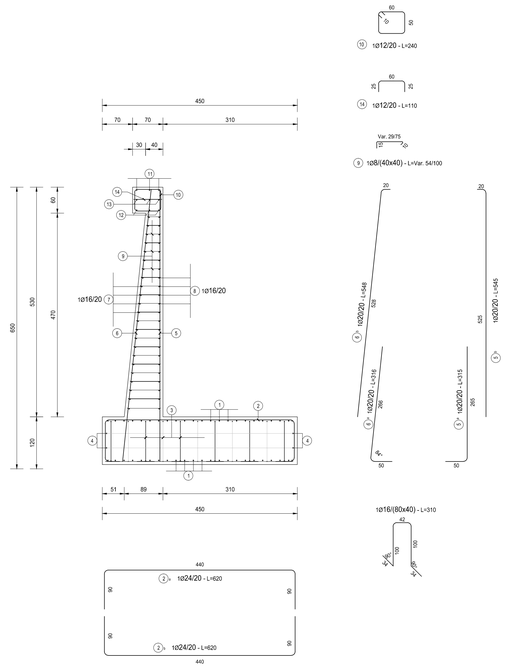


| TABELLA FERRI<br>TRATTO 2 - CONCIO 2 | | | | | |
|---|---|---|---|---|---|
| POS. | Num. | Ø [mm] | Lunghezza [cm] | TOTALE [m] | PESO [kg] |
| 1a | 23 | 16 | 1130 | 259.90 | 410.21 |
| 1b | 23 | 16 | 1130 | 259.90 | 410.21 |
| 2a | 50 | 24 | 620 | 310.00 | 1100.89 |
| 2b | 50 | 24 | 620 | 310.00 | 1100.89 |
| 3 | 141 | 16 | 310 | 437.10 | 689.89 |
| 4a | 4 | 16 | 640 | 25.60 | 40.41 |
| 4b | 4 | 16 | 1170 | 46.80 | 73.87 |
| TOTALE PESO FONDAZIONE kg= | | | | | 3826.36 |
| 5a | 50 | 20 | 315 | 157.50 | 388.42 |
| 5b | 50 | 20 | 545 | 272.50 | 672.03 |
| 6a | 50 | 20 | 316 | 158.00 | 389.65 |
| 6b | 50 | 20 | 548 | 274.00 | 675.73 |
| 7 | 24 | 16 | 1075 | 258.00 | 407.21 |
| 8 | 24 | 16 | 1065 | 255.60 | 403.42 |
| 9 | 294 | 8 | 77 | 226.38 | 89.33 |
| 10 | 50 | 12 | 240 | 120.00 | 106.54 |
| 11 | 3 | 12 | 1200 | 36.00 | 31.96 |
| 12 | 3 | 12 | 720 | 21.60 | 19.18 |
| 13 | 3 | 12 | 1200 | 36.00 | 31.96 |
| 14 | 50 | 12 | 110 | 55.00 | 48.83 |
| TOTALE PESO ELEVAZIONE kg = | | | | | 2203.80 |
| Totale Kg = | | | | | 6030.16 |

**CONCIO 2 - PIANTA**
**SCALA 1:50**

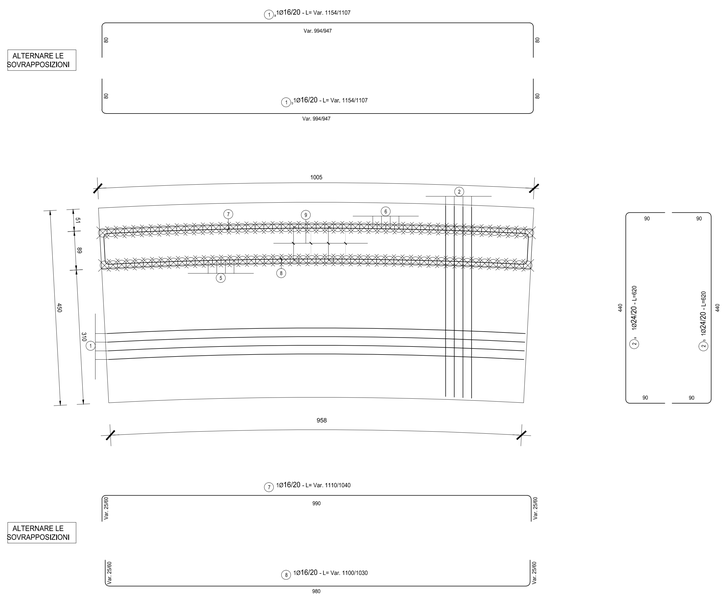


| RICHIAMI AD ALTRI ELABORATI | |
|---|---|
| CARATTERISTICHE DEI MATERIALI | **P00OS00STRSC01** |
| CARPENTERIA | **P00OS00STRCP04** |
| PIANTA SCAVI | **P00OS00STRDI04** |
| MURO SEGUENTE | **P00OS00STRDI05** |

| NOTE |
|---|
| TUTTE LE MISURE, SALVO CONTRARIA INDICAZIONE, SONO ESPRESSE IN CM |
| PER IL COMPUTO DEL RIVESTIMENTO SI FACCIA RIFERIMENTO AL CORRISPONDENTE QUADERNO DELLE SEZIONI CORRENTI |

ANAS S.p.A.
Direzione Progettazione e Realizzazione Lavori

S.S. 38 - LOTTO 4: VARIANTE DI TIRANO DALLO SVINCOLO DI STAZZONA (COMPRESO) ALLO SVINCOLO DI LORETO (CON COLLEGAMENTO ALLA DOGANA DI POSCHIAVO)

S.S. 38 - LOTTO 4: NODO DI TIRANO -
TRATTA "A" (SVINCOLO DI BIANZONE - SVINCOLO LA GANDA)
E TRATTA "B" (SVINCOLO LA GANDA - CAMPONE IN TIRANO)

## PROGETTO ESECUTIVO

STUDIO CORONA — Ing. Renato Maria Corona, Ordine degli Ingegneri della Provincia di Brescia n° 1662 BS

Ingegneria del Territorio s.r.l. — Ing. Valerio Bajetti, Ordine degli Ingegneri di Rieti e provincia n° 342

ING. RENATO DEL PRETE — Ing. Renato Del Prete, Ordine degli Ingegneri di Rieti e provincia n° 324

ECOPLAN — Arch. Nicoletta Frattini, Ordine degli Architetti di Rieti e provincia n° 92

GEG Engineering & Graphics S.r.l. — Ing. Gabriele Incecchi, Ordine degli Ingegneri di Rieti e provincia n° 419

CONSORZIO UNING — Mandataria GA&M. — Prof. Ing. Matteo Ramari, Ordine degli Ingegneri della Provincia di Ferrara n° 137

SETAC SF Servizi e Engineering Società di Ingegneria — Prof. Ing. Luigi Monteiro, Ordine degli Ingegneri di Rieti e provincia n° 175

ARKE' INGEGNERIA S.r.l. — Ing. Gioacchino Angarano, Ordine degli Ingegneri di Rieti e provincia n° 1070

DOTT. GEOL. DANILO GALLO — Dott. Geol. Danilo Gallo, Consiglio Geologi, Ordine Regione Puglia n° 160

VISTO: IL RESPONSABILE DEL PROCEDIMENTO — Dott. Ing. Giancarlo LUONGO

RESPONSABILE DELL'INTEGRAZIONE DELLE PRESTAZIONI SPECIALISTICHE — Ing. Valerio BAJETTI

GEOLOGO — Dott. Geologo Danilo GALLO

IL COORDINATORE DELLA SICUREZZA IN FASE DI PROGETTAZIONE — Ing. Gaetano RANIERI

IL21

**I - PROGETTO STRUTTURALE - OPERTE D'ARTE MINORI**
IL - MURI DA KM 0 + 024,68 A KM 0 + 409,30
MURO IN DX DA KM 0+024,68 A KM 0+113,30 - ARMATURE - TAVOLA 02 DI 06

| CODICE PROGETTO | | | NOME FILE | REVISIONE | SCALA: |
|---|---|---|---|---|---|
| PROGETTO | LIV. PROG. | N. PROG. | IL21 - P00OS00STRAR09_A.dwg | | |
| MI324 | E | 1801 | CODICE ELAB. P00OS00STRAR09 | A | 1:50 |

| REV. | DESCRIZIONE | DATA | REDATTO | VERIFICATO | APPROVATO |
|---|---|---|---|---|---|
| C | | | | | |
| B | | | | | |
| A | EMISSIONE | FEBBRAIO 2019 | ING. FRANCO NACCI | ING. FABRIZIO BAJETTI | ING. VALERIO BAJETTI |