CONCIO 5 -SEZIONE LONGITUDINALE
SCALA 1:50

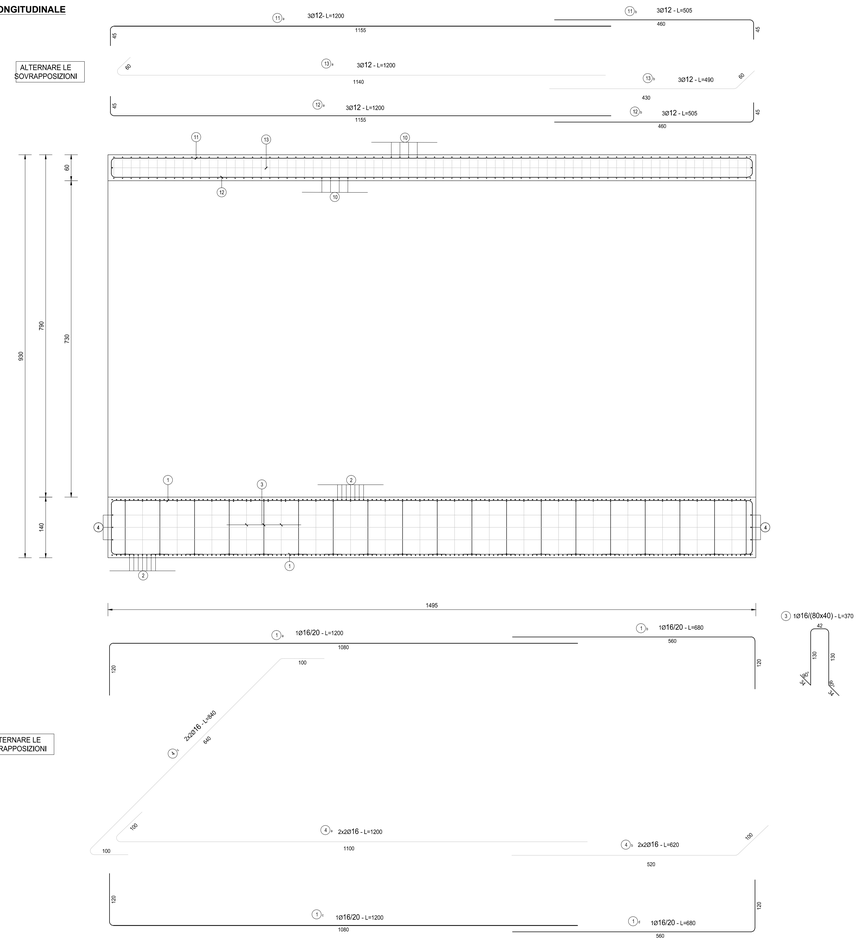

CONCIO 5 -SEZIONE TRASVERSALE
SCALA 1:50

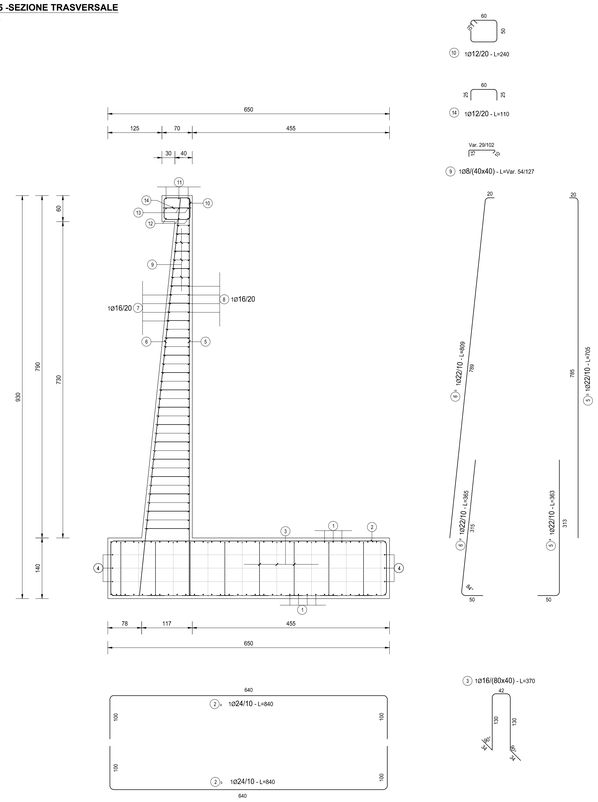

CONCIO 5 - PIANTA
SCALA 1:50

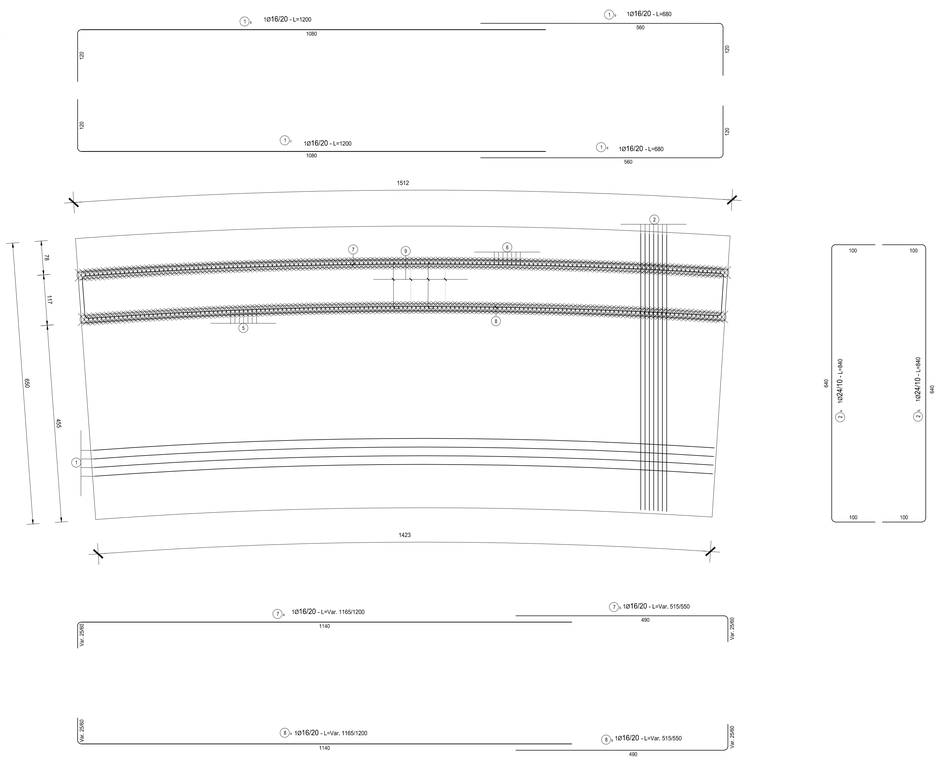

TABELLA FERRI
TRATTO 5 - CONCIO 5

POS.	Num.	Ø [mm]	Lunghezza [cm]	TOTALE [m]	PESO [kg]
1a	33	16	1200	396.00	625.02
1b	33	16	680	224.40	354.18
1c	33	16	1200	396.00	625.02
1d	33	16	680	224.40	354.18
2a	152	24	740	1124.80	3994.45
2b	152	24	740	1124.80	3994.45
3	305	16	370	1128.50	1781.15
4a	6	16	1200	72.00	113.64
4b	6	16	620	37.20	58.71
4c	6	16	840	50.40	79.55
TOTALE PESO FONDAZIONE kg=					11980.36
5a	150	22	363	544.50	1624.81
5b	150	22	705	1057.50	3155.62
6a	150	22	365	547.50	1633.76
6b	150	22	809	1213.50	3621.13
7a	37	16	1183	437.71	690.85
7b	37	16	533	197.21	311.26
8a	37	16	1183	437.71	690.85
8b	37	16	533	197.21	311.26
9	684	8	91	622.44	245.60
10	76	12	240	182.40	161.94
11a	3	12	1200	36.00	31.96
11b	3	12	505	15.15	13.45
12a	3	12	1200	36.00	31.96
12b	3	12	505	15.15	13.45
13a	3	12	1200	36.00	31.96
13b	3	12	490	14.70	13.05
14	76	12	110	83.60	74.22
TOTALE PESO ELEVAZIONE kg =					7876.73
Totale Kg =					19857.09

RICHIAMI AD ALTRI ELABORATI	
CARATTERISTICHE DEI MATERIALI	**P00OS00STRSC01**
CARPENTERIA	**P00OS00STRCP04**
PIANTA SCAVI	**P00OS00STRDI04**
MURO SEGUENTE	**P00OS00STRDI05**

NOTE
TUTTE LE MISURE, SALVO CONTRARIA INDICAZIONE, SONO ESPRESSE IN CM
PER IL COMPUTO DEL RIVESTIMENTO SI FACCIA RIFERIMENTO AL CORRISPONDENTE QUADERNO DELLE SEZIONI CORRENTI

ANAS S.p.A.
Direzione Progettazione e Realizzazione Lavori

S.S. 38 - LOTTO 4: VARIANTE DI TIRANO DALLO SVINCOLO DI STAZZONA (COMPRESO) ALLO SVINCOLO DI LORETO (CON COLLEGAMENTO ALLA DOGANA DI POSCHIAVO)

S.S. 38 - LOTTO 4: NODO DI TIRANO - TRATTA "A" (SVINCOLO DI BIANZONE - SVINCOLO LA GANDA) E TRATTA "B" (SVINCOLO LA GANDA - CAMPONE IN TIRANO)

PROGETTO ESECUTIVO

STUDIO CORONA — Ing. Renato Valra, Ordine degli Ingg. di Torino e Provincia n° 4563 Int.
ING. RENATO DEL PRETE — Ing. Valerio Bajetti, Ordine degli Ingg. di Torino e Provincia n° 8.288/11
ING. RENATO DEL PRETE — Ing. Renato Del Prete, Ordine degli Ingg. di Bari n° 2.669/B
ECOPLAN — Arch. Nicoletta Fratino, Ordine degli Archi. di Bari n° 2.669/B
EEG Engineering & Empirica R.U. — Ing. Gabriele Innecchi, Ordine degli Ingg. di Bari n° 4.429/B
CONSORZIO UNING — Prof. Ing. Matteo Ranieri, Ordine degli Ingg. di Bari e provincia n° 1.137
GA&M — Società di Ingegneria
SETAC S.r.l. — Prof. Ing. Luigi Montanari, Ordine degli Ingg. di Bari e provincia n° 2.000
ARKE' INGEGNERIA S.R.L. — Ing. Gioacchino Angarano, Ordine degli Ingg. di Bari e provincia n° 2.409
DOTT. GEOL. DANILO GALLO — Dott. Geol. Danilo Gallo, Ordine dei Geologi della Regione Puglia

VISTO: IL RESPONSABILE DEL PROCEDIMENTO — Dott. Ing. Giancarlo LUONGO

RESPONSABILE DELL'INTEGRAZIONE DELLE PRESTAZIONI SPECIALISTICHE — Ing. Valerio BAJETTI

GEOLOGO — Dott. Geol. Danilo GALLO

IL COORDINATORE DELLA SICUREZZA IN FASE DI PROGETTAZIONE — Ing. Gaetano RANIERI

IL24

I - PROGETTO STRUTTURALE - OPERTE D'ARTE MINORI
IL - MURI DA KM 0 + 024,68 A KM 0 + 409,30
MURO IN DX DA KM 0+024,68 A KM 0+113,30 - ARMATURE - TAVOLA 05 DI 06

CODICE PROGETTO			NOME FILE	REVISIONE	SCALA:
PROGETTO	LIV. PROG.	N. PROG.	IL24 - P00OS00STRAR12_A.dwg		
MI324	E	1801	CODICE ELAB. P00OS00STRAR12	A	1:50

REV.	DESCRIZIONE	DATA	REDATTO	VERIFICATO	APPROVATO
C					
B					
A	EMISSIONE	FEBBRAIO 2019	ING. FRANCO NACCI	ING. FABIRIZIO BAJETTI	ING. VALERIO BAJETTI