CONCIO 1 -SEZIONE LONGITUDINALE DESTRA
SCALA 1:50

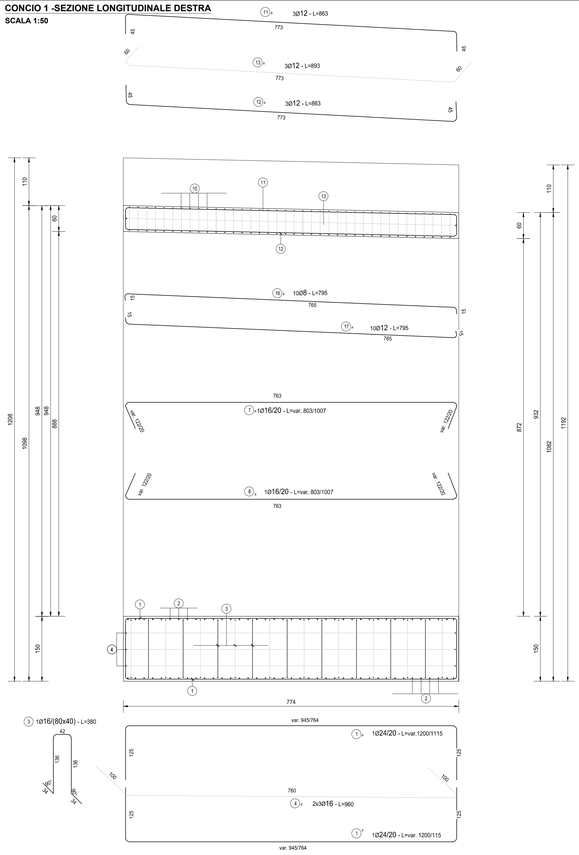

CONCIO 1 -SEZIONE LONGITUDINALE SINISTRA
SCALA 1:50

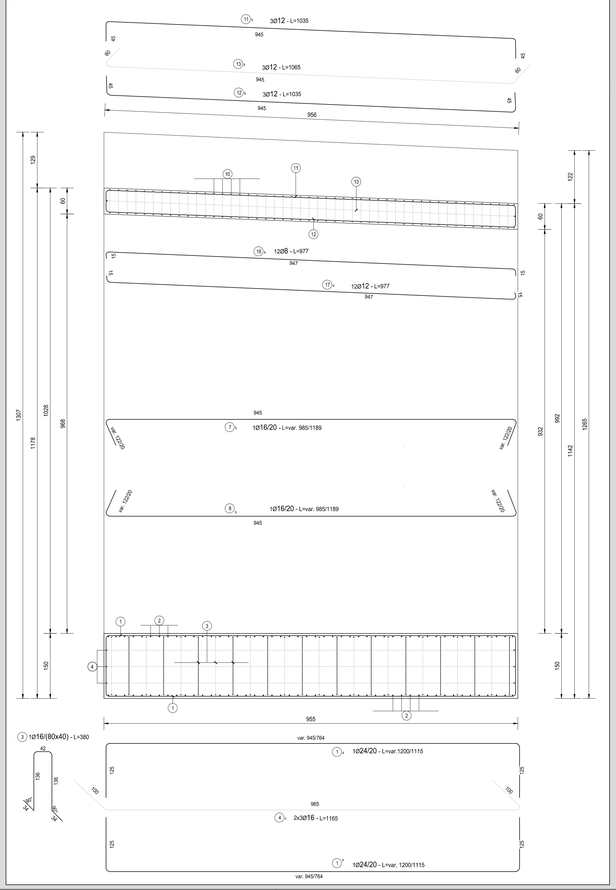

CONCIO 1 -SEZIONE TRASVERSALE
SCALA 1:50

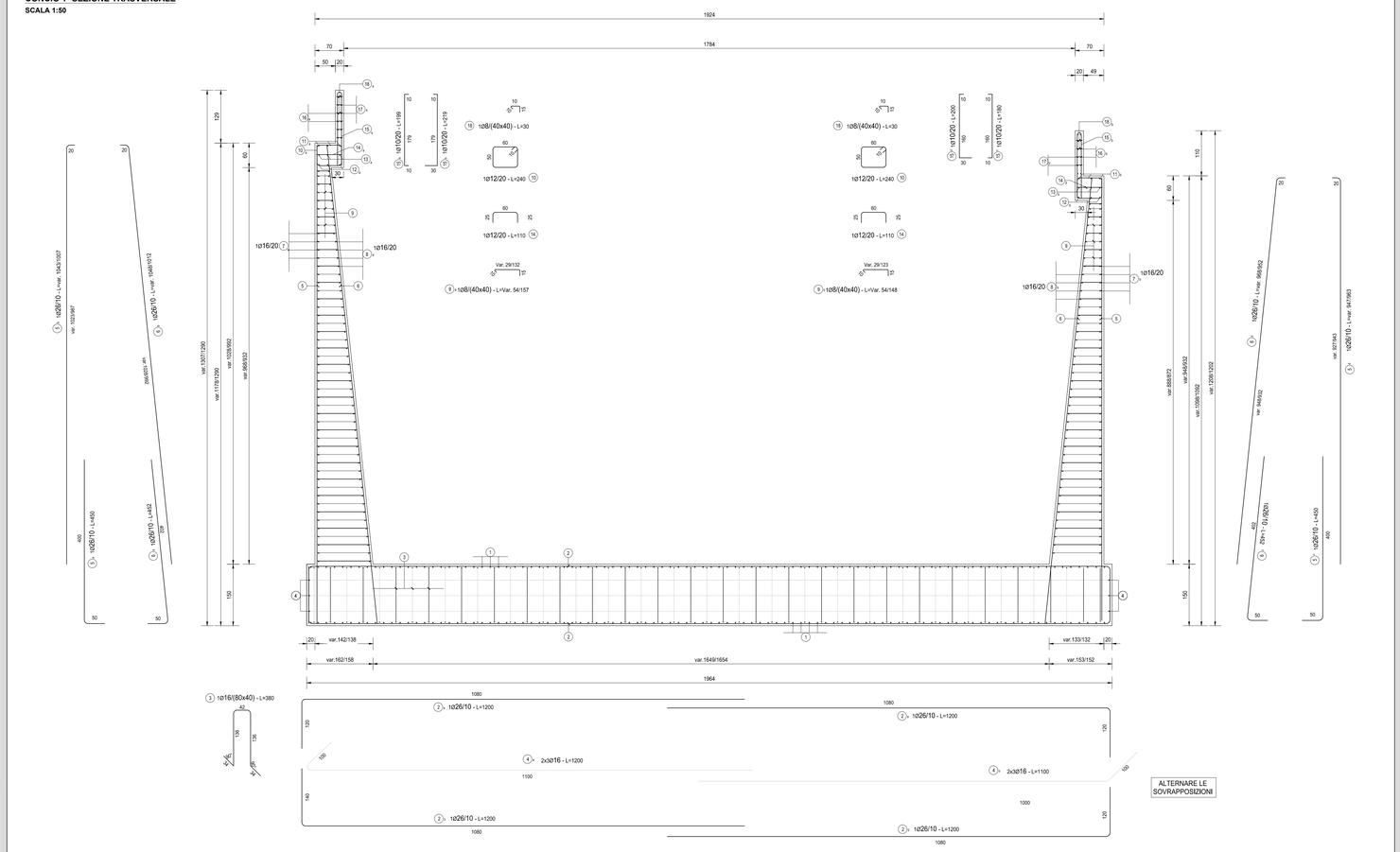

CONCIO 1 -PIANTA
SCALA 1:50

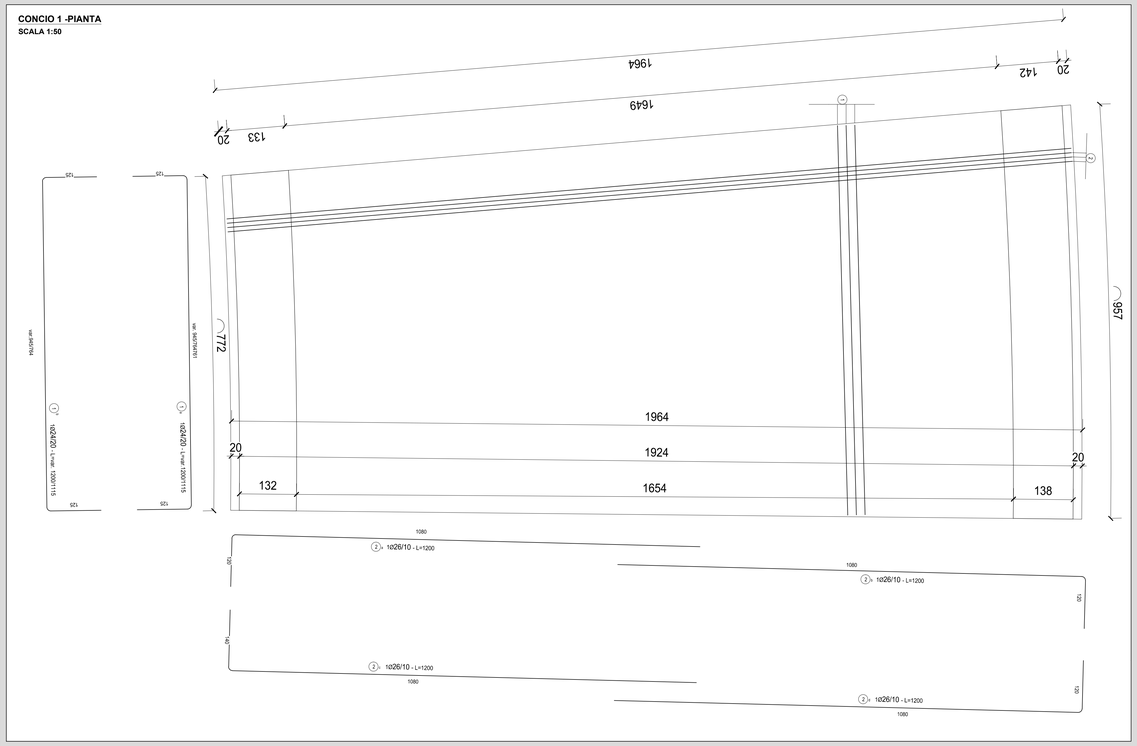

RICHIAMI AD ALTRI ELABORATI	
CARATTERISTICHE DEI MATERIALI	**P00OS00STRSC01**
ARMATURA	**P00OS00STRAR01**
PIANTA SCAVI	**P00OS00STRDI02**
MURO PRECEDENTE	/
MURO SEGUENTE	**P00OS00STRDI05**

NOTE
TUTTE LE MISURE, SALVO CONTRARIA INDICAZIONE, SONO ESPRESSE IN CM
PER IL COMPUTO DEL RIVESTIMENTO SI FACCIA RIFERIMENTO AL CORRISPONDENTE QUADERNO DELLE SEZIONI CORRENTI

TABELLA FERRI
TRATTO 1 - CONCIO 1

POS.	Num.	Ø [mm]	Lunghezza [cm]	TOTALE [m]	PESO [kg]
1a	98	24	1178	1154.44	4099.71
1b	98	24	1178	1154.44	4099.71
2a	196	26	1200	2352.00	9802.65
2b	196	26	1200	2352.00	9802.65
2c	196	26	1200	2352.00	9802.65
2d	196	26	1200	2352.00	9802.65
3	530	16	390	2067.00	3262.42
4a	6	16	1200	72.00	113.64
4b	6	16	1100	66.00	104.17
4c	6	16	1165	69.90	110.33
4d	6	16	960	57.60	90.91
TOTALE PESO FONDAZIONE kg=					51091.49
5a	77	26	450	346.50	1444.14
5b	77	26	1025	789.25	3289.43
6a	152	26	452	687.04	2863.44
6b	152	26	1030	1565.60	6525.10
5c	96	26	450	432.00	1800.49
5d	96	26	955	916.80	3821.03
6c	96	26	452	433.92	1808.49
6d	96	26	960	921.60	3841.04
7a	44	16	905	398.20	628.49
8a	44	16	905	398.20	628.49
7b	48	16	1087	521.76	823.51
8b	48	16	1087	521.76	823.51
9a	430	8	106	455.80	179.85
9b	578	8	76	439.28	173.33
10a	39	12	240	93.60	83.10
10b	48	12	240	115.20	102.28
11a	3	12	863	25.89	22.99
12a	3	12	863	25.89	22.99
13a	3	12	863	25.89	22.99
11b	3	12	1035	31.05	27.57
12b	3	12	1035	31.05	27.57
13b	3	12	1035	31.05	27.57
14a	39	12	110	42.90	38.09
14b	48	12	110	52.80	46.88
15a	39	12	199	77.61	68.90
15b	39	12	219	85.41	75.83
15c	48	12	180	86.40	76.71
15d	48	12	200	96.00	85.23
16a	12	8	795	95.40	37.64
17a	12	8	795	95.40	37.64
16b	12	8	977	117.24	46.26
17b	12	8	977	117.24	46.26
18a	63	8	30	18.90	7.46
18b	66	8	30	19.80	7.81
TOTALE PESO ELEVAZIONE kg =					24828.52
Totale Kg =					75920.01

ANAS S.p.A.
Direzione Progettazione e Realizzazione Lavori

S.S. 38 - LOTTO 4: VARIANTE DI TIRANO DALLO SVINCOLO DI STAZZONA (COMPRESO) ALLO SVINCOLO DI LORETO (CON COLLEGAMENTO ALLA DOGANA DI POSCHIAVO)

S.S. 38 - LOTTO 4: NODO DI TIRANO - TRATTA "A" (SVINCOLO DI BIANZONE - SVINCOLO LA GANDA) E TRATTA "B" (SVINCOLO LA GANDA - CAMPONE IN TIRANO)

PROGETTO ESECUTIVO

STUDIO CORONA — Ing. Renato Valra, Ordine degli Ingg. di Sondrio n. 480
Geotecnica del Territorio s.r.l. — Ing. Valerio Bajetti, Ordine degli Ingg. di Roma e provincia n. 19201
ING. RENATO DEL PRETE — Ing. Renato Del Prete, Ordine degli Ingg. di Bari e provincia n. 2591
ECOPLAN — Arch. Nicoletta Fratzin, Ordine degli Archi. di Trento e provincia n. A 439
EG Engineering & Graphics S.r.l. — Ing. Gabriele Inoecchi, Ordine degli Ingg. di Rovigo e provincia n. A 539
CONSORZIO UNING — Mandataria GA&M. — Prof. Ing. Matteo Ramieri, Ordine degli Ingg. di Bari e provincia n. 1127
SETAC S.r.l. Società di Ingegneria Studi geotecnici Ambientali Costruzioni — Prof. Ing. Luigi Montariol, Ordine degli Ingg. di Bari e provincia n. 2274
ARKE' Studio Associato — Ing. Gioacchino Angarano, Ordine degli Ingg. di Bari e provincia n. 2693
DOTT. GEOL. DAMILO GALLO — Dott. Geol. Danilo Gallo, Ordine dei Geologi della Puglia n. 30

VISTO: IL RESPONSABILE DEL PROCEDIMENTO — Dott. Ing. Giancarlo LUONGO

RESPONSABILE DELL'INTEGRAZIONE DELLE PRESTAZIONI SPECIALISTICHE — Ing. Valerio BAJETTI

GEOLOGO — Dott. Geol. Danilo GALLO

IL COORDINATORE DELLA SICUREZZA IN FASE DI PROGETTAZIONE — Ing. Gaetano RANIERI

IL42

I - PROGETTO STRUTTURALE - OPERTE D'ARTE MINORI
IL - MURI DA KM 0+024,68 A KM 0+409,30
MURO AD U DA KM 0+200,22 A KM 0+220,25 - ARMATURE -
TAV. 01 DI 02

CODICE PROGETTO			NOME FILE	REVISIONE	SCALA:
PROGETTO	LIV. PROG.	N. PROG.	IL42 - P00OS00STRAR18_A.dwg		
MI324	E	1801	CODICE ELAB. P00OS00STRAR18	A	1:50

REV.	DESCRIZIONE	DATA	REDATTO	VERIFICATO	APPROVATO
C					
B					
A	EMISSIONE	FEBBRAIO 2019	ING. FRANCO NACCI	ING. FABRIZIO BAJETTI	ING. VALERIO BAJETTI