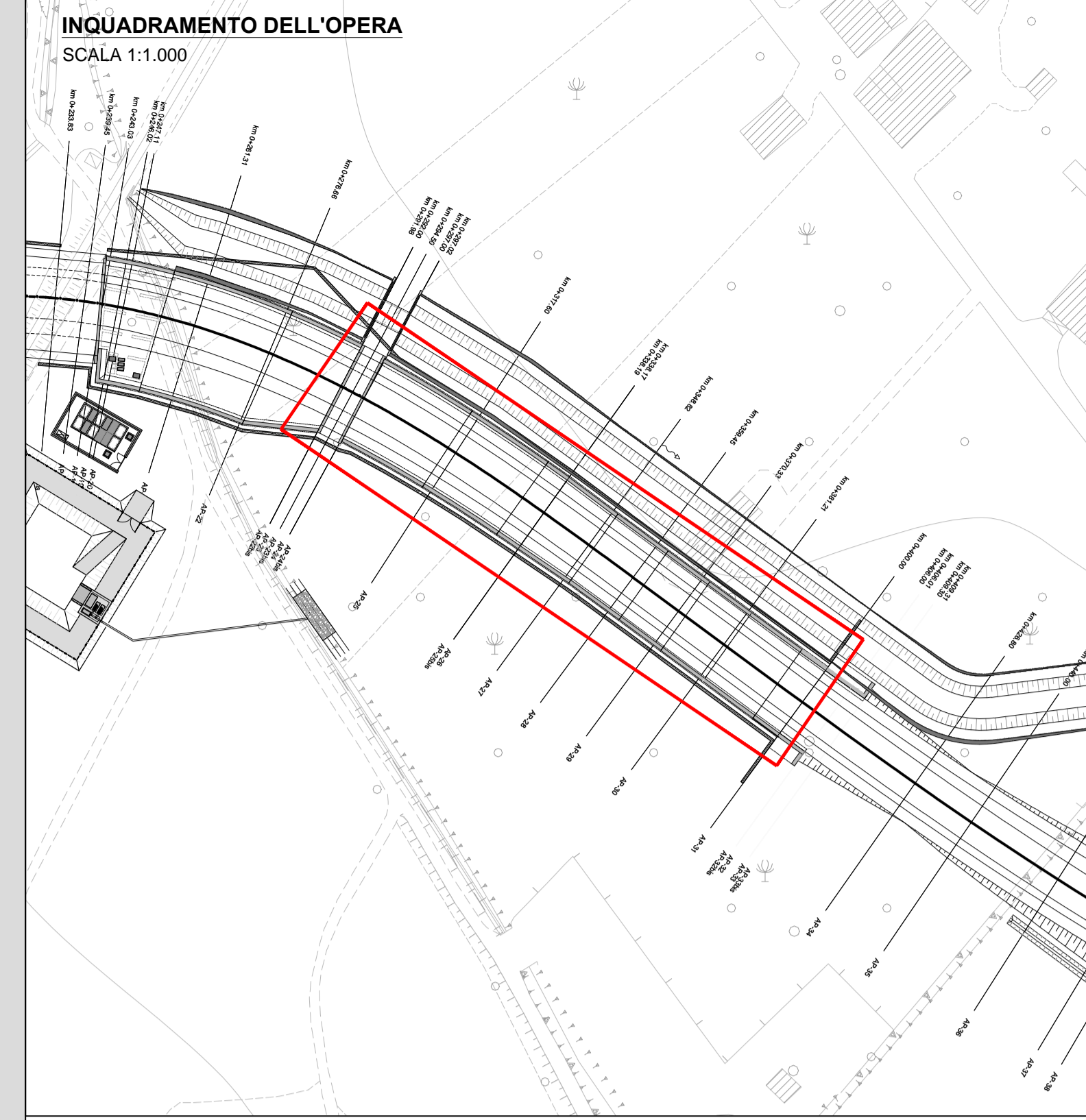
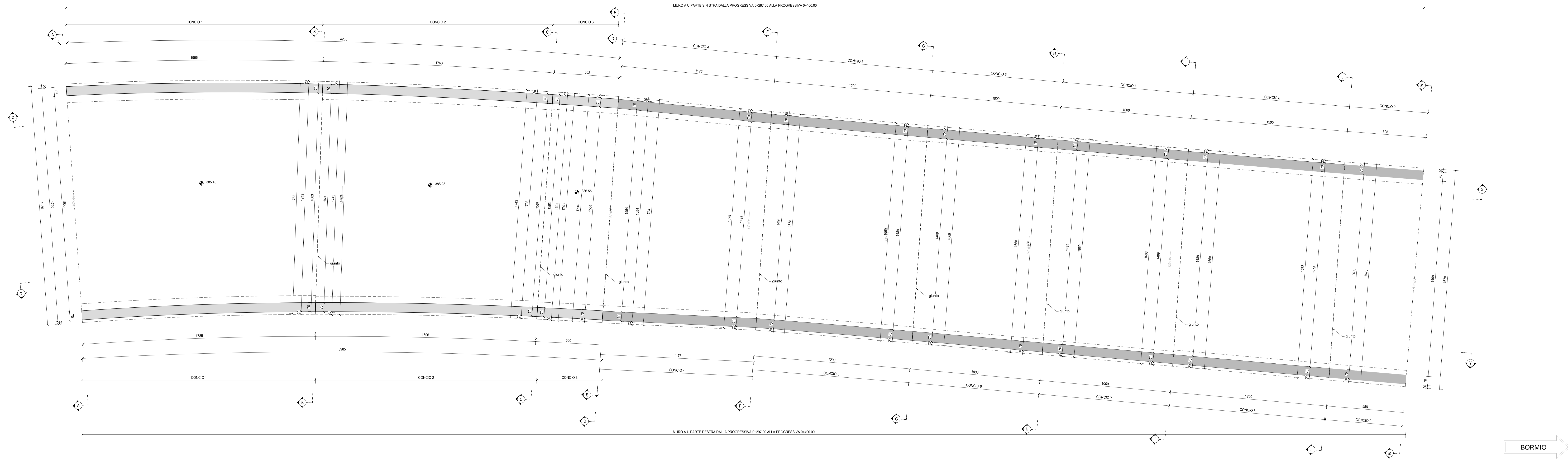
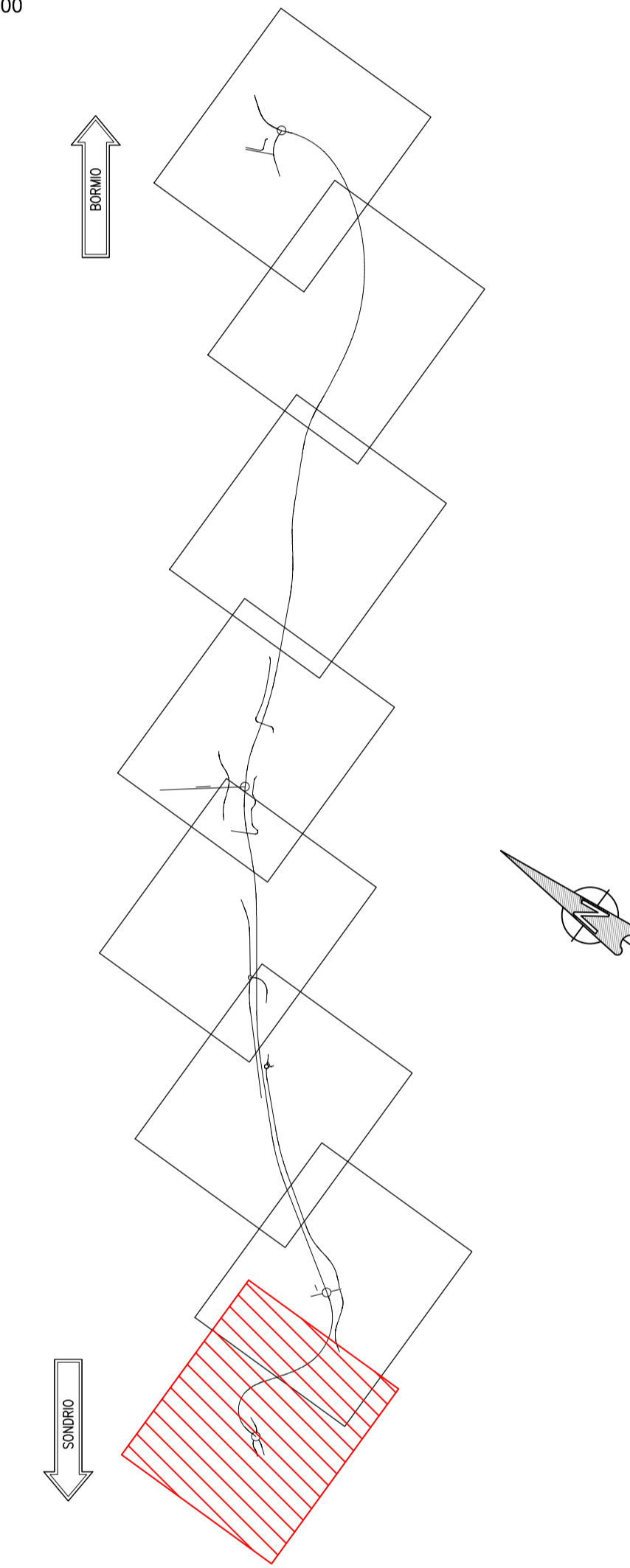


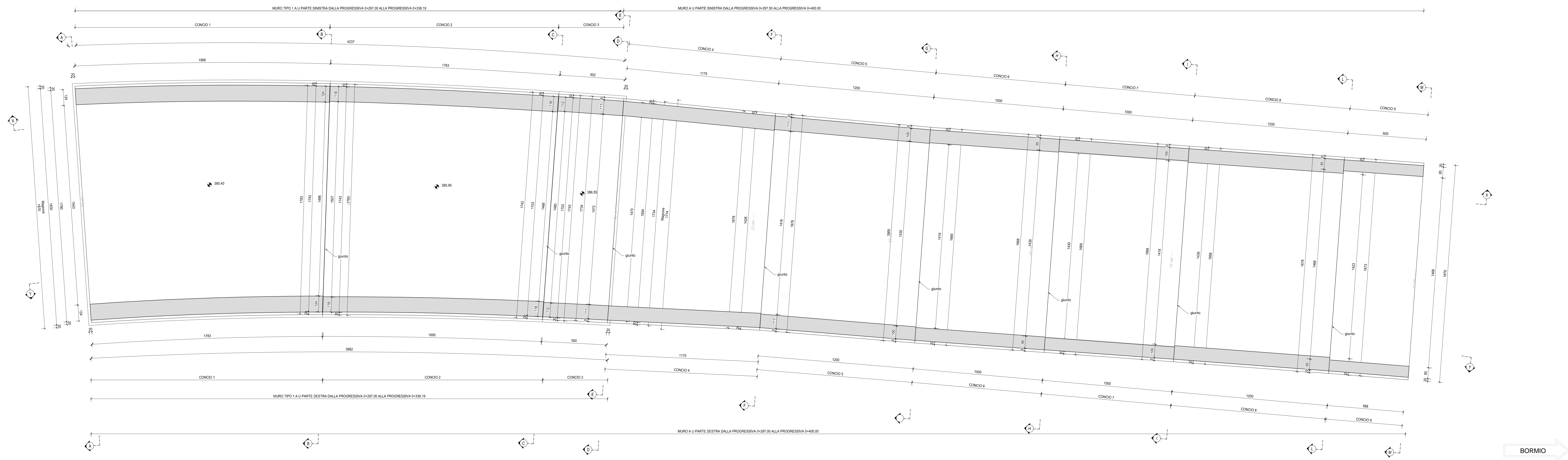
PIANTA ELEVAZIONI
SCALA 1:100



KEYPLAN
SCALA 1:25,000



PIANTA FONDAZIONI
SCALA 1:100



ANAS S.p.A.
Direzione Progettazione e Realizzazione Lavori

S.S. 38 - LOTTO 4: VARIANTE DI TIRANO DALLO SVINCOLO DI STAZIONA (COMPRESO) ALLO SVINCOLO DI LORETO (CON COLLEGAMENTO ALLA DOGANA DI POSCHIAVO)
S.S. 38 - LOTTO 4: NODO DI TIRANO - TRATTA "A" (SVINCOLO DI BIANZONE - SVINCOLO LA GANDA) E TRATTA "B" (SVINCOLO LA GANDA - CAMPONE IN TIRANO)

PROGETTO ESECUTIVO

STUDIO CORONA	UNING Ing. Valerio Siletti	SETAC Ing. Luigi Marone	ARKE Ing. Giancarlo Angeleri	ECOPLAN	GE
Ing. Valerio Siletti Responsabile del Progetto	Ing. Valerio Siletti Responsabile del Progetto	Ing. Luigi Marone Responsabile del Progetto	Ing. Giancarlo Angeleri Responsabile del Progetto	Ing. Giancarlo Angeleri Responsabile del Progetto	Ing. Giancarlo Angeleri Responsabile del Progetto
VISTO IL RESPONSABILE DEL PROCEDIMENTO		RESPONSABILE DELLA VERIFICAZIONE DELLE PRESTAZIONI SPECIALI		GEOLOGO	
Dot. Ing. Giancarlo LUGGEO		Ing. Valerio SILETTI		Ing. Giancarlo ANGERI	

IL56
I - PROGETTO STRUTTURALE - OPERE D'ARTE MINORI
IL - MURO DA KM 0+024.68 A KM 0+409.30
MURO AD U DA KM 0+297.00 A KM 0+400.00 - PIANTE ELEVAZIONE E PIANTE FONDAZIONI

PROGETTO	LV. PROJ.	N. PROJ.	REVISIONE	SCALA:
M1324	E	18/01	B	VARIE
C				
B	EMISIONE A RISULTATO DI STRUTTORIA ANNA	FEBBRAIO 2025	ING. FRANCO SILETTI	ING. GIETANO SILETTI
A	EMISIONE	FEBBRAIO 2018	ING. FRANCO SILETTI	ING. VALERIO SILETTI
REV.	DESCRIZIONE	DATA	REDATTO	VERIFICATO