PIANTA SCAVI
SCALA 1:200

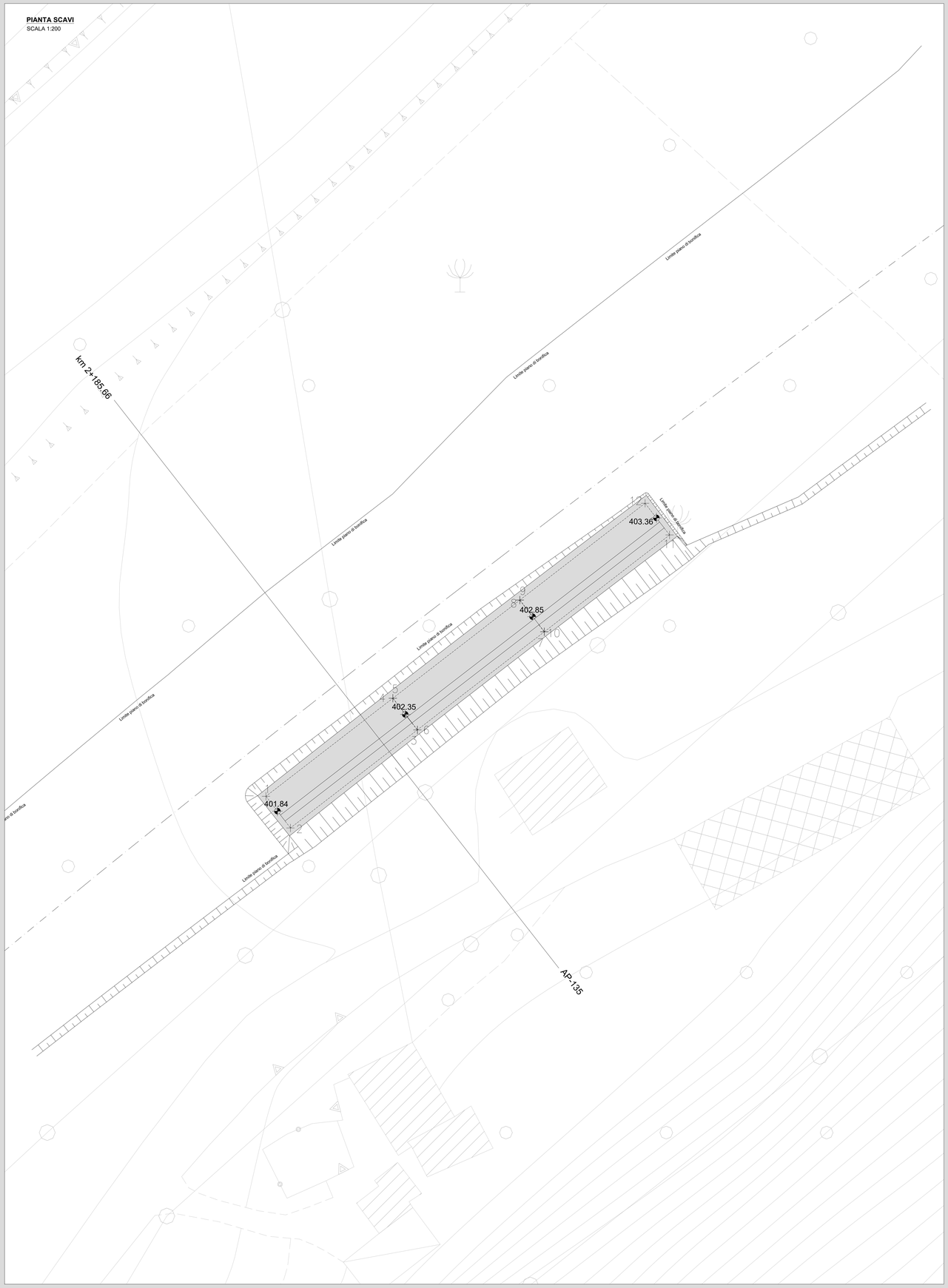

INQUADRAMENTO DELL'OPERA
SCALA 1:1.000

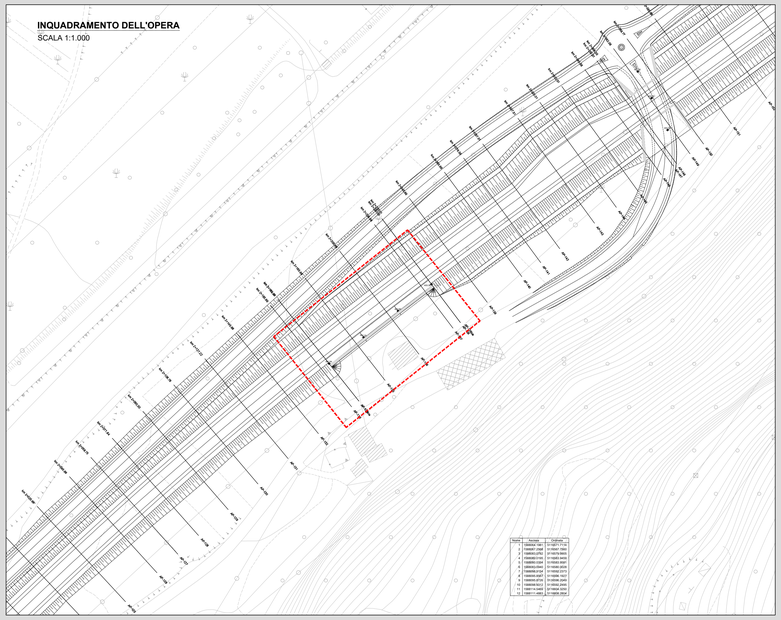

KEYPLAN
SCALA 1:25.000

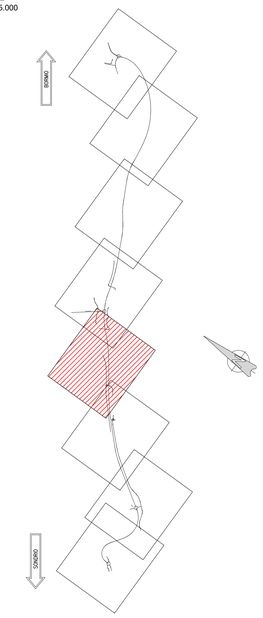

GEOREFERENZAZIONE MURO IN DX DA KM 2+170 A KM 2+230

Nome	Ascissa	Ordinata
1	1588064.1981	5116571.7114
2	1588067.2568	5116567.7560
3	1588083.0782	5116579.9905
4	1588080.0195	5116583.9459
5	1588080.0354	5116583.9581
6	1588083.0940	5116580.0028
7	1588098.9154	5116592.2373
8	1588095.8567	5116596.1927
9	1588095.8726	5116596.2049
10	1588098.9312	5116592.2495
11	1588114.5469	5116604.3250
12	1588111.4883	5116608.2804

RICHIAMI AD ALTRI ELABORATI	
PER LA DEFINIZIONE DELLE CARATTERISTICHE DEI MATERIALI	**P00OS00STRSC01**
PER LA CARPENTERIA DELL'OPERA	**P00OS01STRDI02**
PER L'ARMATURA DELL'OPERA	**P00OS01STRAR01**

NOTE
TUTTE LE MISURE, SALVO CONTRARIA INDICAZIONE, SONO ESPRESSE IN CM
I VOLUMI DI SCAVO SONO COMPUTATI NEI MOVIMENTI DI MATERIA DELL'ASSE PRINCIPALE

SEZIONE 135
SCALA 1:100

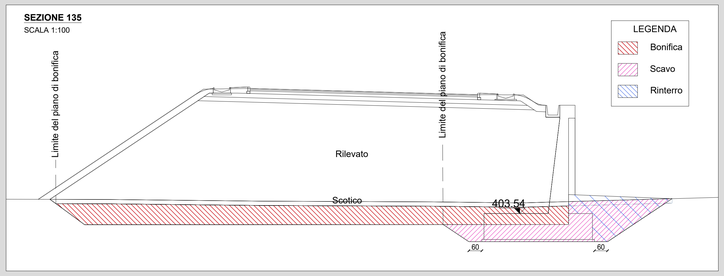

ANAS S.p.A.
Direzione Progettazione e Realizzazione Lavori

S.S. 38 - LOTTO 4: VARIANTE DI TIRANO DALLO SVINCOLO DI STAZZONA (COMPRESO) ALLO SVINCOLO DI LORETO (CON COLLEGAMENTO ALLA DOGANA DI POSCHIAVO)

S.S. 38 - LOTTO 4: NODO DI TIRANO -
TRATTA "A" (SVINCOLO DI BIANZONE - SVINCOLO LA GANDA)
E TRATTA "B" (SVINCOLO LA GANDA - CAMPONE IN TIRANO)

PROGETTO ESECUTIVO

STUDIO CORONA	Consorzio Iricav Due	ING. RENATO DEL PRETE	ECOPLAN	EEG Engineering & Graphics S.r.l.
Ing. Renato Valra Ordine degli Ingg. di Torino e Provincia n° 4551 R.	Ing. Valerio Bajetti Ordine degli Ingg. di Torino e Provincia n. 6261	Ing. Renato Del Prete Ordine degli Ingg. di Bari e provincia n° 2261	Arch. Nicoletta Frattini Ordine degli Arch. di Sondrio e provincia n° 149/B	Ing. Gabriele Innecchi Ordine degli Ingg. di Bologna e provincia n° 4.0/2004
	CONSORZIO UNING Società Ing. GA&M	SETAC SJ Studio Geologico Associato	ARKE' INGEGNERIA S.r.l.	DOTT. GEOL. DANILO GALLO
	Prof. Ing. Matteo Ranieri Ordine degli Ingg. di Bari e provincia n° 1137	Prof. Ing. Luigi Monteriso Ordine degli Ingg. di Bari e provincia n° 2277	Ing. Gioacchino Angarano Ordine degli Ingg. di Bari e provincia n° 4878	Dott. Geol. Danilo Gallo Ordine dei Geologi della Regione Puglia n° 167

VISTO: IL RESPONSABILE DEL PROCEDIMENTO	RESPONSABILE DELL'INTEGRAZIONE DELLE PRESTAZIONI SPECIALISTICHE	GEOLOGO	IL COORDINATORE DELLA SICUREZZA IN FASE DI PROGETTAZIONE
Dott. Ing. Giancarlo LUONGO	Ing. Valerio BAJETTI	Dott. Geol. Danilo GALLO	Ing. Gaetano RANIERI

IM06	I - PROGETTO STRUTTURALE - OPERE D'ARTE MINORI IM - MURO IN DX DA KM 2+170 A KM 2+230 PIANTA SCAVI		
CODICE PROGETTO PROGETTO: M I 3 2 4 · LIV. PROG.: E · N. PROG.: 1 8 0 1	NOME FILE IM06 - P00OS01STRDI02_B.dwg CODICE ELAB.: P 0 0 O S 0 1 S T R D I 0 2	REVISIONE: B	SCALA: VARIE

REV.	DESCRIZIONE	DATA	REDATTO	VERIFICATO	APPROVATO
C					
B	EMISSIONE A SEGUITO DI ISTRUTTORIA ANAS	FEBBRAIO 2020	ING. FRANCO NACCI	ING. GAETANO RANIERI	ING. VALERIO BAJETTI
A	EMISSIONE	FEBBRAIO 2019	ING. FRANCO NACCI	ING. FABRIZIO BAJETTI	ING. VALERIO BAJETTI