PROFILO LONGITUDINALE
SCALA 1:200



LEGENDA

AxBxC
PL300L=6m

- A = lunghezza della coda dell'elemento assemblato in rete metallica della terra rinforzata
- B = larghezza dell'elemento assemblato in rete rete metallica della terra rinforzata
- C = altezza dell'elemento assemblato in rete metallica della terra rinforzata
- PL = Geogriglia monodirezionale ad alta resistenza tipo ParaLink
- L = Lunghezza geogriglia

INQUADRAMENTO DELL'OPERA
SCALA 1:1.000

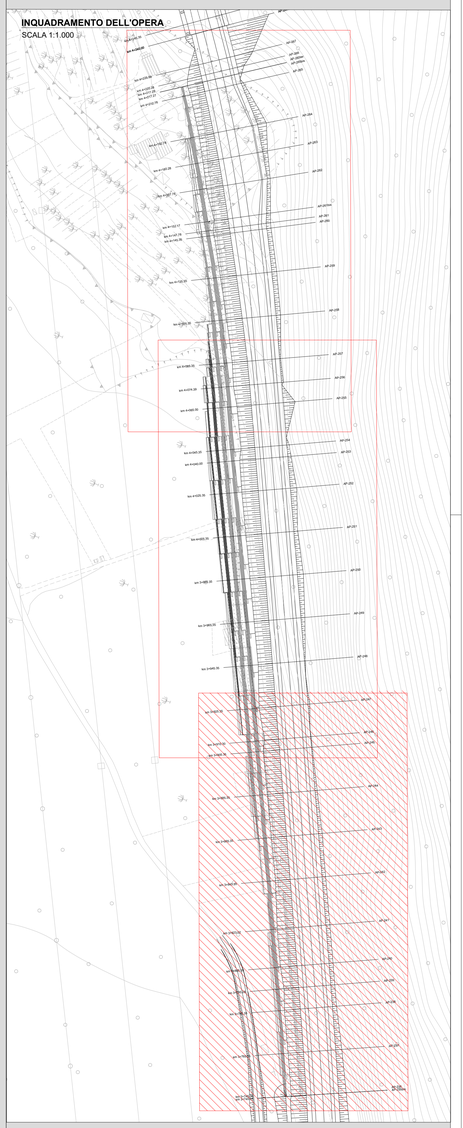

PLANIMETRIA
SCALA 1:200

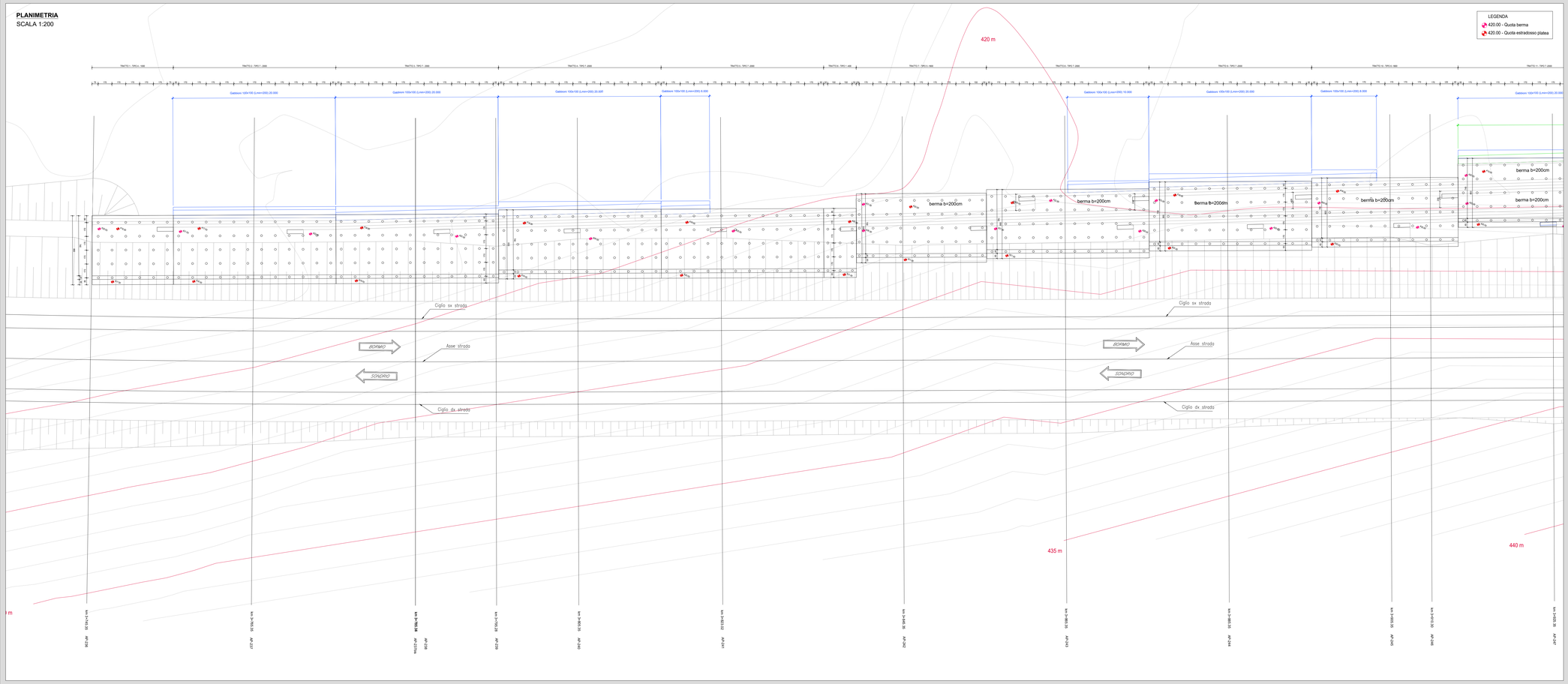

ANAS S.p.A.
Direzione Progettazione e Realizzazione Lavori

S.S. 38 - LOTTO 4: VARIANTE DI TIRANO DALLO SVINCOLO DI STAZZONA (COMPRESO) ALLO SVINCOLO DI LORETO (CON COLLEGAMENTO ALLA DOGANA DI POSCHIAVO)

S.S. 38 - LOTTO 4: NODO DI TIRANO - TRATTA "A" (SVINCOLO DI BIANZONE - SVINCOLO LA GANDA) E TRATTA "B" (SVINCOLO LA GANDA - CAMPONE IN TIRANO)

PROGETTO ESECUTIVO

STUDIO CORONA — Ing. Renato Valra (Ordine degli Ingg. di Sondrio n°Prov/Ord. n° 800/1 PI)
Ingegneria del Territorio s.r.l. — Ing. Valerio Bajetti (Ordine degli Ingg. di Sondrio n° A-280/11)
ING. RENATO DEL PRETE — Ing. Renato Del Prete (Ordine degli Ingg. di Sondrio n° 607)
ECOPLAN — Arch. Nicoletta Frattini (Ordine degli Arch. di Sondrio n° A-842)
EG Engineering & Graphics S.r.l. — Ing. Gabriele Inoecchi (Ordine degli Ingg. di Sondrio n° A-0192)
RAGGRUPPAMENTO UNING — Società di Ingegneria GA&M — Prof. Ing. Matteo Ranieri (Ordine degli Ingg. di Bari e provincia n° 4872)
SETAC srl Studio di Fattibilità del Trasporti Ambiente Costruzioni — Prof. Ing. Luigi Monterisi (Ordine degli Ingg. di Bari e provincia n° 4172)
ARKE' INGEGNERIA srl — Ing. Gioacchino Angarano (Ordine dei Geologi della Puglia n° 208)
DOTT. GEOL. DANILO GALLO — Dott. Geol. Danilo Gallo (Ordine dei Geologi della Puglia n° 208)

VISTO: IL RESPONSABILE DEL PROCEDIMENTO	RESPONSABILE DELL'INTEGRAZIONE DELLE PRESTAZIONI SPECIALISTICHE	GEOLOGO	IL COORDINATORE DELLA SICUREZZA IN FASE DI PROGETTAZIONE
Dott. Ing. Giancarlo LUONGO	Ing. Valerio BAJETTI	Prof. Ing. Gioacchino ANGARANO	Ing. Gaetano RANIERI

IP02

I - PROGETTO STRUTTURALE - OPERE D'ARTE MINORI
IP - TERRE RINFORZATE IN SX DA KM 3+745,35 A KM 4+212,78
PLANIMETRIA E PROSPETTO - TAV. 1 di 3

CODICE PROGETTO	NOME FILE	REVISIONE	SCALA:
PROGETTO M I 3 2 4 — LIV. PROG. E — N. PROG. 1 8 0 1	IP02 - P00OS04STRDI01_B.DWG	B	VARIE
	CODICE ELAB. P 0 0 O S 0 4 S T R D I 0 1		

REV.	DESCRIZIONE	DATA	REDATTO	VERIFICATO	APPROVATO
C					
B	EMISSIONE A SEGUITO DI ISTRUTTORIA ANAS	FEBBRAIO 2020	ING. FRANCO NACCI	ING. GAETANO RANIERI	ING. VALERIO BAJETTI
A	EMISSIONE	FEBBRAIO 2019	ING. FRANCO NACCI	ING. FABRIZIO BAJETTI	ING. VALERIO BAJETTI