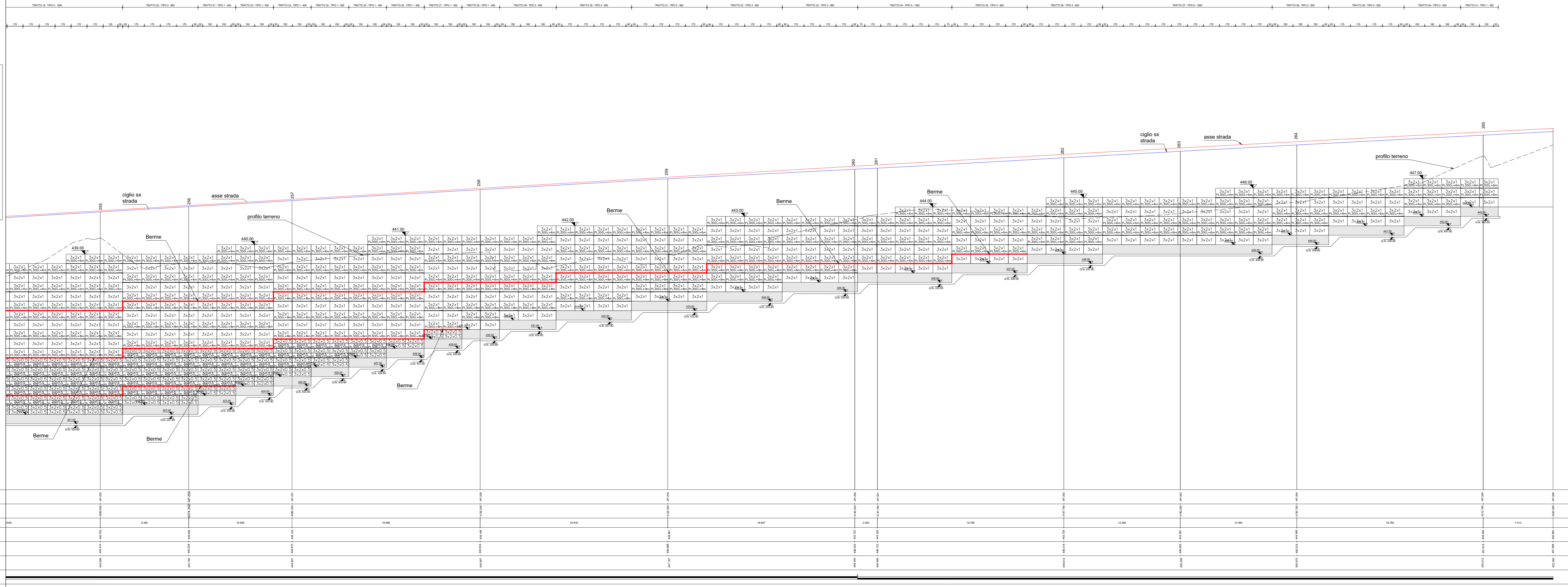


PROFILO LONGITUDINALE
SCALA 1:200

LEGENDA

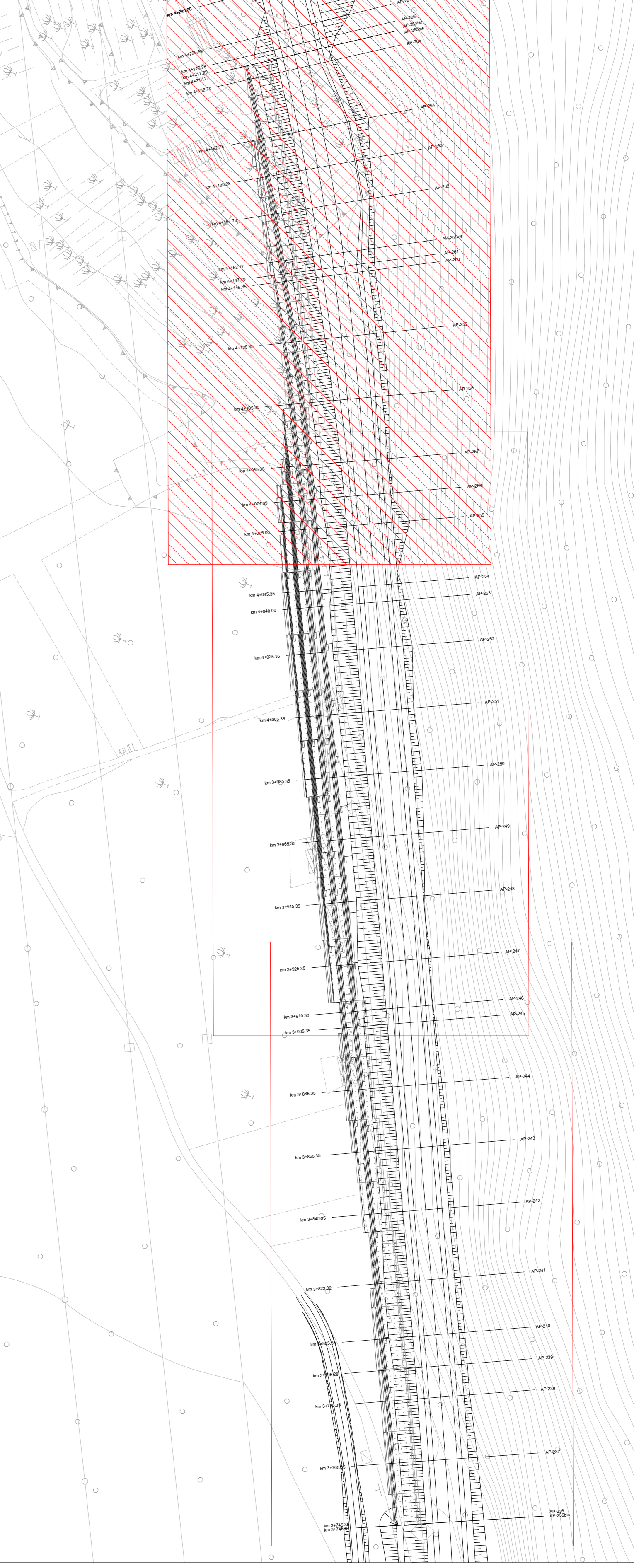
AxExC
PL300L=400

- A = lunghezza della coda dell'elemento assemblato in rete metallica della terra rinforzata
- B = larghezza dell'elemento assemblato in rete metallica della terra rinforzata
- C = altezza dell'elemento assemblato in rete metallica della terra rinforzata
- PL = Geogriglia monodirezionale ad alta resistenza tipo Paralink
- L = Lunghezza geogriglia




Al. SECON	SEGNALI PROGRESSIVI	SEGNALI PANDALI	QUOTE TORRIONI ALASSE	QUOTE LARTE SARCHIANA SX	QUOTE ARRE PRINCIPALE	ATTORI TECNICI
414.000						

INQUADRAMENTO DELL'OPERA
SCALA 1:1.000



PLANIMETRIA
SCALA 1:200



ANAS S.p.A.
Direzione Progettazione e Realizzazione Lavori

S.S. 38 - LOTTO 4: VARIANTE DI TIRANO DALLO SVINCOLO DI STAZZONA (COMPRESO) ALLO SVINCOLO DI LORETO (CON COLLEGAMENTO ALLA DOGANIA DI POSCHIAVO)

S.S. 38 - LOTTO 4: NODO DI TIRANO - TRATTA "A" (SVINCOLO DI BIANZONE - SVINCOLO LA GANDA) E TRATTA "B" (SVINCOLO LA GANDA - CAMPONE IN TIRANO)

PROGETTO ESECUTIVO

STUDIO CORONA	ING. RENATO DEL PIRE	ECOPLAN	EC
ING. UNGER	ING. MARCO DI PIETRO	ING. MARCO DI PIETRO	ING. GABRIELE BIANCHI
ING. MARCO DI PIETRO	ING. MARCO DI PIETRO	ING. MARCO DI PIETRO	ING. MARCO DI PIETRO
ING. MARCO DI PIETRO	ING. MARCO DI PIETRO	ING. MARCO DI PIETRO	ING. MARCO DI PIETRO

VISTO IL RESPONSABILE DEL PROCEDIMENTO

RESPONSABILE DELL'INTEGRAZIONE DELLE PRESTAZIONI E DELLA SICUREZZA IN FASE DI PROGETTAZIONE

GEOLOGO

IL COORDINATORE DELLA SICUREZZA IN FASE DI PROGETTAZIONE

IP04

I - PROGETTO STRUTTURALE - OPERE D'ARTE MINORI
IP - TERRE RINFORZATE IN SX DA KM 3+745,35 A KM 4+212,78
PLANIMETRIA E PROSPETTO - TAV. 3 di 3

CODICE PROGETTO	NOME FILE	REVISIONE	SCALA
IP04 - P000S04STRD03_B.DWG			
PROGETTO	LIV. PROJ.	N. PROJ.	
M1324	E	1801	
CODICE ELAB.	P000S04STRD103	B	VARIE
C	B	A	REV.
	EMISSIONE A SEGUITO DI STRUTTORA ANAS	FEBBRAIO 2020	ING. FRANCO NACCI
	EMISSIONE	FEBBRAIO 2019	ING. FRANCO NACCI
	DESCRIZIONE	DATA	REDDITO