CONCIO 12 - SEZIONE LONGITUDINALE
SCALA 1:50

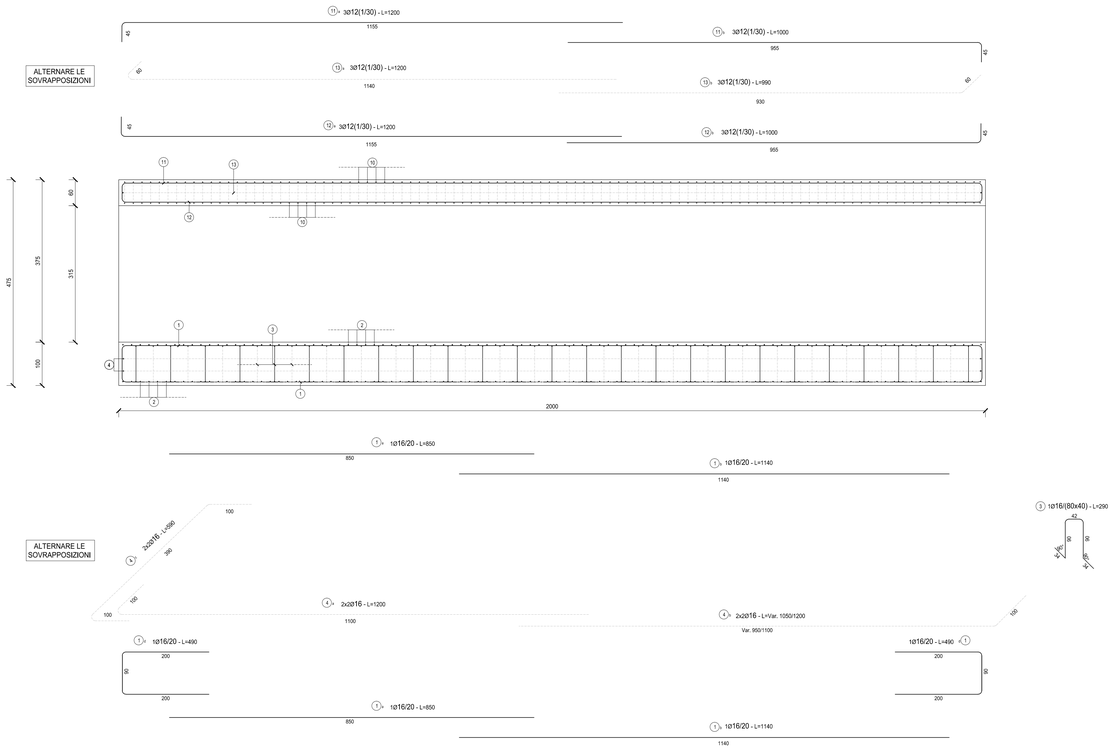

CONCIO 12 - SEZIONE TRASVERSALE
SCALA 1:50

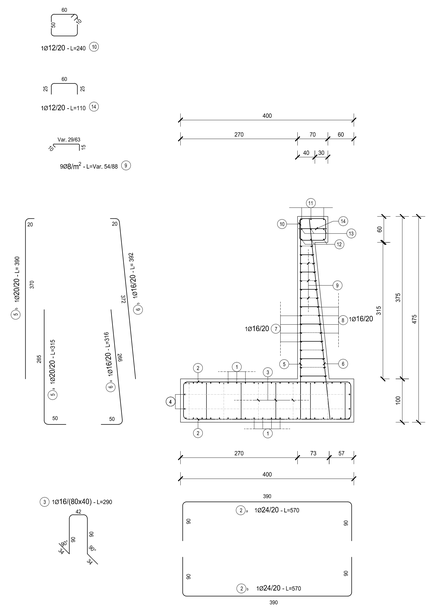

CONCIO 12 - PIANTA
SCALA 1:50



RICHIAMI AD ALTRI ELABORATI	
PER LA DEFINIZIONE DELLE CARATTERISTICHE DEI MATERIALI	**P00OS00STRSC01**
PER LA PIANTA SCAVI	**P00OS06STRDI04**
PER LA CARPENTERIA DELL'OPERA	**P00OS06STRCP01**

NOTE
TUTTE LE MISURE, SALVO CONTRARIA INDICAZIONE, SONO ESPRESSE IN CM

TABELLA FERRI
TRATTO 12 - CONCIO 12

POS.	Num.	Ø [mm]	Lunghezza [cm]	TOTALE [m]	PESO [kg]
1a	40	16	865	346.00	546.10
1b	40	16	1140	456.00	719.72
1c	20	16	490	98.00	154.68
1d	20	16	490	98.00	154.68
2a	100	24	570	570.00	2024.22
2b	100	24	570	570.00	2024.22
3	253	16	290	733.70	1158.02
4a	4	16	1200	48.00	75.76
4b	4	16	1125	45.00	71.03
4b	4	16	590	23.60	37.25
TOTALE PESO FONDAZIONE kg=					6965.67
5a	100	20	315	315.00	776.84
5b	100	20	390	390.00	961.80
6a	100	16	316	316.00	498.75
6b	100	16	392	392.00	618.71
7a	16	16	865	138.40	218.44
7b	16	16	1140	182.40	287.89
7c	16	16	240	38.40	60.61
7d	16	16	240	38.40	60.61
8a	16	16	865	138.40	218.44
8b	16	16	1140	182.40	287.89
8c	16	16	240	38.40	60.61
8d	16	16	240	38.40	60.61
9	394	8	71	279.74	110.38
10	100	12	240	240.00	213.08
11a	3	12	1200	36.00	31.96
11b	3	12	1000	30.00	26.63
12a	3	12	1200	36.00	31.96
12b	3	12	1000	30.00	26.63
13a	3	12	1200	36.00	31.96
13b	3	12	990	29.70	26.37
14	100	12	110	110.00	97.66
TOTALE PESO ELEVAZIONE kg =					4707.83
Totale Kg =					11673.50

ANAS S.p.A.
Direzione Progettazione e Realizzazione Lavori

S.S. 38 - LOTTO 4: VARIANTE DI TIRANO DALLO SVINCOLO DI STAZZONA (COMPRESO) ALLO SVINCOLO DI LORETO (CON COLLEGAMENTO ALLA DOGANA DI POSCHIAVO)

S.S. 38 - LOTTO 4: NODO DI TIRANO - TRATTA "A" (SVINCOLO DI BIANZONE - SVINCOLO LA GANDA) E TRATTA "B" (SVINCOLO LA GANDA - CAMPONE IN TIRANO)

PROGETTO ESECUTIVO

STUDIO CORONA — Ing. Renato Vaira, Ordine degli Ingg. di Sondrio n. 690
Ing. Valerio Bajetti, Ordine degli Ingg. di Roma e provincia n° 24897
ING. RENATO DEL PRETE — Ing. Renato Del Prete, Ordine degli Ingg. di Bari e provincia n° 3621
ECOPLAN — Arch. Nicoletta Fiorito, Ordine degli Arch. di Trento e provincia n° 449
CE — Ing. Gabriele Incarcofi, Ordine degli Ingg. di Roma e provincia n° A 27732
CONSORZIO UNING — Prof. Ing. Matteo Renzi, Ordine degli Ingg. di Ancona n° 1275
GA&M — Prof. Ing. Luigi Monteriso, Ordine degli Ingg. di Catania n° 1774
SETAC — Geologo Ambiente Costruzioni — Prof. Ing. Luigi Monteriso, Ordine degli Ingg. di Catania n° 1774
ARKE' INGEGNERIA — Ing. Giovanni Angaramo, Ordine degli Ingg. di Reggio Calabria n° 895
DOTT. GEOL. DANILO GALLO — Dott. Geol. Danilo Gallo, Ordine dei Geologi del Lazio n° 1291

VISTO: IL RESPONSABILE DEL PROCEDIMENTO — Dott. Ing. Giancarlo LUONGO

RESPONSABILE DELL'INTEGRAZIONE DELLE PRESTAZIONI SPECIALISTICHE — Ing. Valerio BAJETTI

GEOLOGO — Dott. Geol. Danilo GALLO

IL COORDINATORE DELLA SICUREZZA IN FASE DI PROGETTAZIONE — Ing. Gaetano RANIERI

IR20

I - PROGETTO STRUTTURALE - OPERE D'ARTE MINORI
IR - MURO IN DX DA KM 6+269,34 A KM 6+477,68
ARMATURE - TAV. 12 DI 13

CODICE PROGETTO			NOME FILE	REVISIONE	SCALA:
PROGETTO	LIV. PROG.	N. PROG.	IR20 - P00OS06STRAR12_B.dwg		
MI324	E	1801	CODICE ELAB. P00OS06STRAR12	B	1:50

REV.	DESCRIZIONE	DATA	REDATTO	VERIFICATO	APPROVATO
C					
B	EMISSIONE A SEGUITO DI ISTRUTTORIA ANAS	FEBBRAIO 2020	ING. FRANCO NACCI	ING. GAETANO RANIERI	ING. VALERIO BAJETTI
A	EMISSIONE	FEBBRAIO 2019	ING. FRANCO NACCI	ING. FABRIZIO BAJETTI	ING. VALERIO BAJETTI