CONCIO 2 -SEZIONE LONGITUDINALE
SCALA 1:50

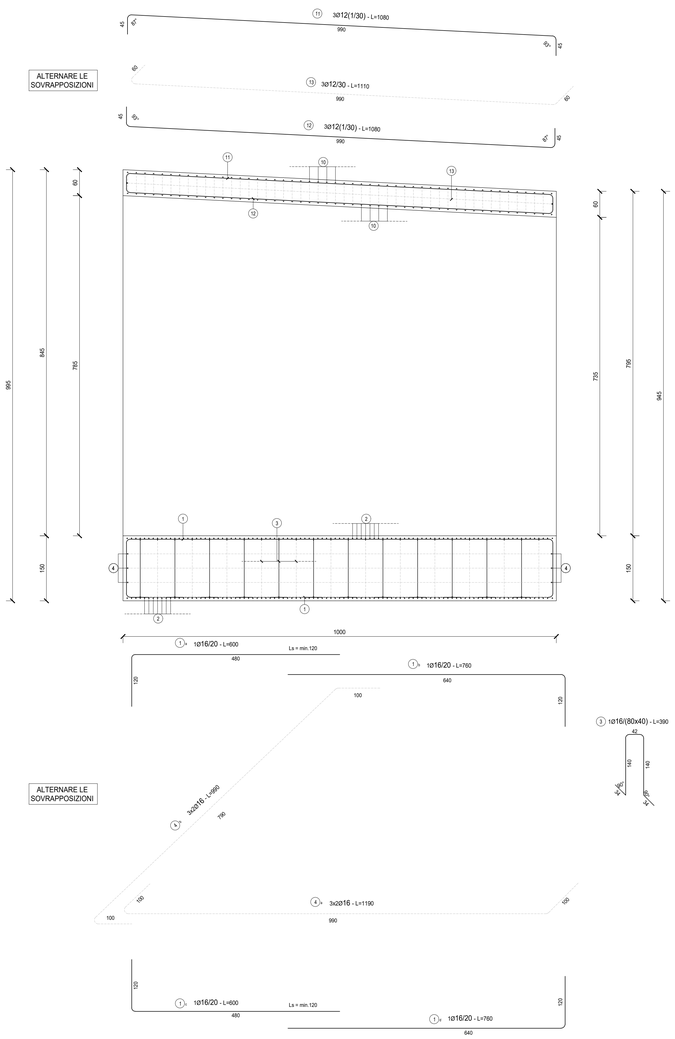

CONCIO 2 - PIANTA
SCALA 1:50

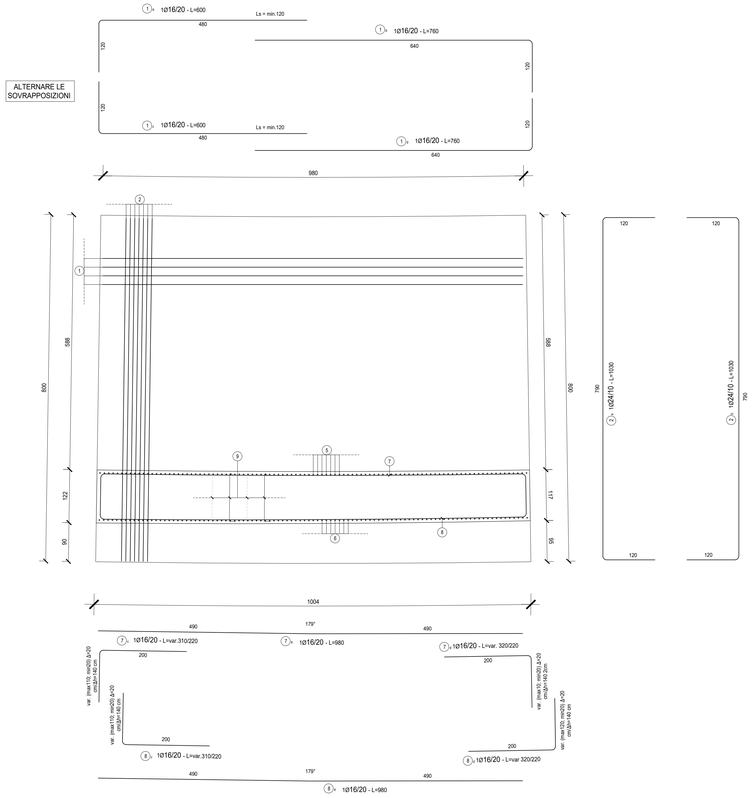

CONCIO 2 -SEZIONE TRASVERSALE
SCALA 1:50

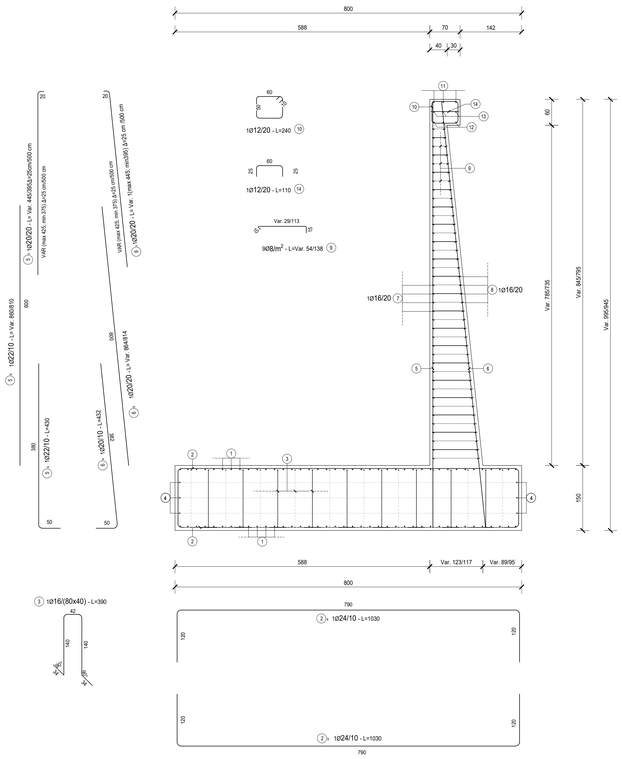

RICHIAMI AD ALTRI ELABORATI	
PER LA DEFINIZIONE DELLE CARATTERISTICHE DEI MATERIALI	**P00OS00STRSC01**
PER LA PIANTA SCAVI	**P00OS07STRDI03**
PER LA CARPENTERIA DELL'OPERA	**P00OS07STRCP01**

NOTE
TUTTE LE MISURE, SALVO CONTRARIA INDICAZIONE, SONO ESPRESSE IN CM

TABELLA FERRI
TRATTO 2 - CONCIO 2

POS.	Num.	Ø [mm]	Lunghezza [cm]	TOTALE [m]	PESO [kg]
1a	40	16	600	240.00	378.80
1b	40	16	760	304.00	479.81
1c	40	16	600	240.00	378.80
1d	40	16	760	304.00	479.81
2a	100	24	1030	1030.00	3657.79
2b	100	24	1030	1030.00	3657.79
3	250	16	390	975.00	1538.88
4a	6	16	1190	71.40	112.69
4b	6	16	1190	71.40	112.69
TOTALE PESO FONDAZIONE kg=					10797.08
5a	100	22	430	430.00	1283.14
5b	100	22	600	600.00	1790.42
5c	50	20	420	210.00	517.89
6a	100	20	432	432.00	1065.38
6b	50	20	600	300.00	739.84
6c	50	20	420	210.00	517.89
7	40	16	1190	476.00	751.29
8	40	16	1190	476.00	751.29
9	490	8	96	470.40	185.61
10	50	12	240	120.00	106.54
11	3	12	1080	32.40	28.77
12	3	12	1080	32.40	28.77
13	3	12	1110	33.30	29.56
14	50	12	110	55.00	48.83
TOTALE PESO ELEVAZIONE kg =					7845.22
Totale Kg =					18642.30

ANAS S.p.A.
Direzione Progettazione e Realizzazione Lavori

S.S. 38 - LOTTO 4: VARIANTE DI TIRANO DALLO SVINCOLO DI STAZZONA (COMPRESO) ALLO SVINCOLO DI LORETO (CON COLLEGAMENTO ALLA DOGANA DI POSCHIAVO)

S.S. 38 - LOTTO 4: NODO DI TIRANO - TRATTA "A" (SVINCOLO DI BIANZONE - SVINCOLO LA GANDA) E TRATTA "B" (SVINCOLO LA GANDA - CAMPONE IN TIRANO)

PROGETTO ESECUTIVO

STUDIO CORONA — Ing. Renato Vaira, Ordine degli Ingg. di Milano n° 4662 IM
Ing. Valerio Bajetti, Ordine degli Ingg. di Roma e provincia n° A-4261
ING. RENATO DEL PRETE — Ing. Renato Del Prete, Ordine degli Ingg. di San Leonardo n° 6072
ECOPLAN — Arch. Nicoletta Frattini, Collegio degli Geom. di Trento e provincia n° A-663
EEG Engineering & Graphics S.r.l. — Ing. Gabriele Incecchi, Collegio degli Ingg. di Roma e provincia n° A-31422
CONSORZIO UNING — Prof. Ing. Matteo Ranieri, Ordine degli Ingg. di Bari e provincia n° 7127
SETAC srl — Prof. Ing. Luigi Monteriso, Ordine degli Ingg. di Bari e provincia n° 4-1-1-1
ARKE' INGEGNERIA S.r.l. — Ing. Gioacchino Angarano, Ordine degli Ingg. di Bari e provincia n° 4-1-1-1
DOTT. GEOL. DANILO GALLO — Dott. Geol. Danilo Gallo, Ordine dei Geologi della Puglia n° 58

VISTO: IL RESPONSABILE DEL PROCEDIMENTO — Dott. Ing. Giancarlo LUONGO

RESPONSABILE DELL'INTEGRAZIONE DELLE PRESTAZIONI SPECIALISTICHE — Ing. Valerio BAJETTI

GEOLOGO — Dott. Geol. Danilo GALLO

IL COORDINATORE DELLA SICUREZZA IN FASE DI PROGETTAZIONE — Ing. Gaetano RANIERI

IS08

I - PROGETTO STRUTTURALE - OPERTE D'ARTE MINORI

IS - MURO IN SX DA KM 6+269,34 A KM 6+396,40
MURO DA KM 6+269,34 A 6+396,40 - ARMATURE - TAV. 02 DI 09

CODICE PROGETTO			NOME FILE	REVISIONE	SCALA:
PROGETTO	LIV. PROG.	N. PROG.	IS08 - P00OS07STRAR02_B.dwg		
MI324	E	1801	CODICE ELAB. P00OS07STRAR02	B	1:50

REV.	DESCRIZIONE	DATA	REDATTO	VERIFICATO	APPROVATO
C					
B	EMISSIONE A SEGUITO DI ISTRUTTORIA ANAS	FEBBRAIO 2020	ING. FRANCO NACCI	ING. GAETANO RANIERI	ING. VALERIO BAJETTI
A	EMISSIONE	FEBBRAIO 2019	ING. FRANCO NACCI	ING. FABRIZIO BAJETTI	ING. VALERIO BAJETTI