PIANTA SCAVI
SCALA 1:200

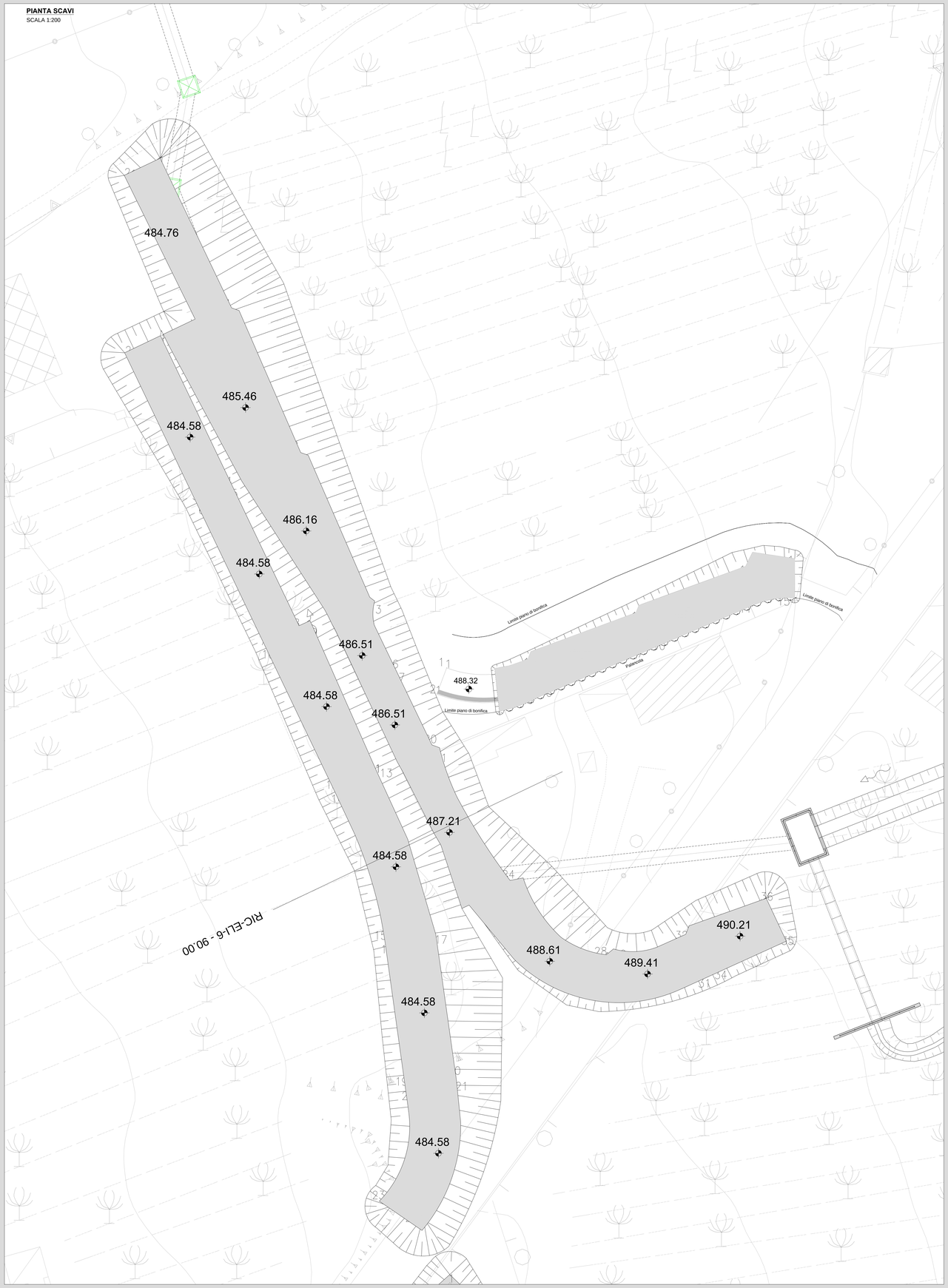

GEOREFERENZAZIONE MURO IN SX RICUCITURA ELIPORTO

Nome	Ascissa	Ordinata
1	1591200.0900	5118917.7204
2	1591196.9316	5118916.2122
3	1591205.5471	5118898.1636
4	1591208.7056	5118899.6713
5	1591209.0072	5118899.0396
6	1591205.8486	5118897.5319
7	1591214.1627	5118880.1145
8	1591217.3213	5118881.6222
9	1591217.6229	5118880.9905
10	1591214.4643	5118879.4828
11	1591221.4250	5118861.4188
12	1591225.0346	5118863.1424
13	1591226.2300	5118862.9595
14	1591223.0800	5118861.4337
15	1591225.5430	5118852.7918
16	1591229.1529	5118854.5149
17	1591229.1615	5118854.4968
18	1591225.5517	5118852.7737
19	1591230.0404	5118843.3701
20	1591233.6503	5118845.0933
21	1591233.9518	5118844.4615
22	1591230.3420	5118842.7384
23	1591239.9236	5118825.3876
24	1591243.5211	5118828.0909
25	1591243.9416	5118827.5313
26	1591240.3441	5118824.8280
27	1591255.5292	5118814.0942
28	1591256.0034	5118818.5692
29	1591256.8074	5118818.5114
30	1591256.3268	5118814.0296
31	1591268.2751	5118816.9483
32	1591266.3693	5118821.0248
33	1591267.0940	5118821.3636
34	1591268.9998	5118817.2871
35	1591277.5804	5118821.2985
36	1591275.6746	5118825.3751

RICHIAMI AD ALTRI ELABORATI	
PER LA DEFINIZIONE DELLE CARATTERISTICHE DEI MATERIALI	**P00OS00STRSC01**
PER LA CARPENTERIA DELL'OPERA	**P00OS08STRCP01**
PER L'ARMATURA DELL'OPERA	**P00OS08STRAR01**

NOTE
TUTTE LE MISURE, SALVO CONTRARIA INDICAZIONE, SONO ESPRESSE IN CM
I VOLUMI DI SCAVO SONO COMPUTATI NEI MOVIMENTI DI MATERIA DELL'ASSE

SEZIONE 6
SCALA 1:100

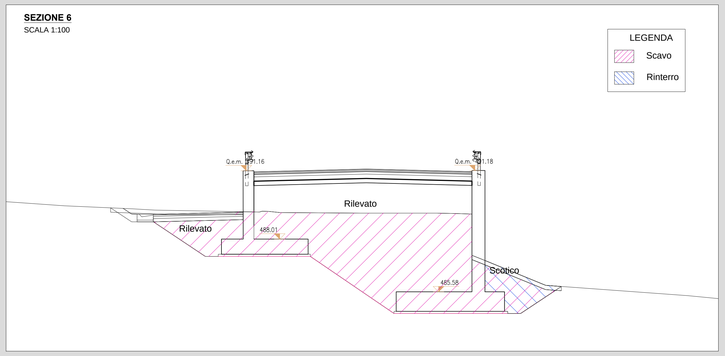

INQUADRAMENTO DELL'OPERA
SCALA 1:1.000

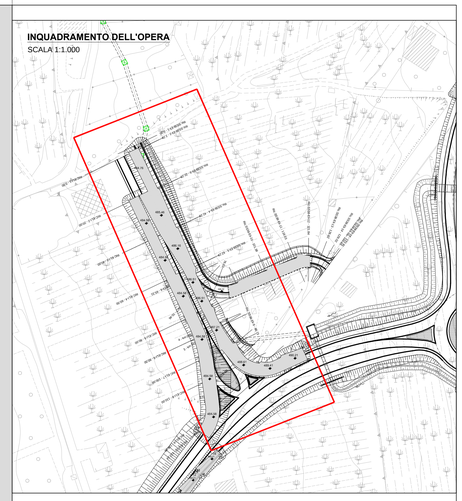

KEYPLAN
SCALA 1:25.000

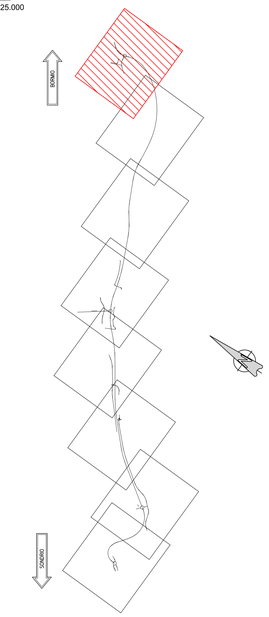

ANAS S.p.A.
Direzione Progettazione e Realizzazione Lavori

S.S. 38 - LOTTO 4: VARIANTE DI TIRANO DALLO SVINCOLO DI STAZZONA (COMPRESO) ALLO SVINCOLO DI LORETO (CON COLLEGAMENTO ALLA DOGANA DI POSCHIAVO)

S.S. 38 - LOTTO 4: NODO DI TIRANO - TRATTA "A" (SVINCOLO DI BIANZONE - SVINCOLO LA GANDA) E TRATTA "B" (SVINCOLO LA GANDA - CAMPONE IN TIRANO)

PROGETTO ESECUTIVO

STUDIO CORONA — Ing. Renato Vaira, Ordine degli Ingg. di Sondrio n. 1, n° 485 A/S
Ing. Valerio Bajetti, Ordine degli Ingg. di Ancona e Pesaro, n° 1a/801
ING. RENATO DEL PRETE — Ing. Renato Del Prete, Ordine degli Ingg. di Bari e provincia, n° 3621
ECOPLAN — Arch. Nicoletta Frassino, Ordine degli Arch. di Torino e provincia, n° A 1460
CE — Ing. Gabriele Incarcofi, Ordine degli Ingg. di Ancona e provincia, n° A 1230
CONSORZIO UNING — Prof. Ing. Matteo Renari, Ordine degli Ingg. di Trento, n° 1
SETAC — Prof. Ing. Luigi Montanari, Ordine degli Ingg. di Ferrara, n° 179
ARKE' INGEGNERIA — Ing. Gioacchino Angarano, Ordine degli Ingg. di Bari, n° 4975
DOTT. GEOL. DANILO GALLO — Dott. Geol. Danilo Gallo, Ordine regionale delle Marche, n° 167

VISTO: IL RESPONSABILE DEL PROCEDIMENTO — Dott. Ing. Giancarlo LUONGO

RESPONSABILE DELL'INTEGRAZIONE DELLE PRESTAZIONI SPECIALISTICHE — Ing. Valerio BAJETTI

GEOLOGO — Dott. Geol. Danilo GALLO

IL COORDINATORE DELLA SICUREZZA IN FASE DI PROGETTAZIONE — Ing. Gaetano RANIERI

IT21

I - PROGETTO STRUTTURALE - OPERE D'ARTE MINORI
IT - MURI ZONA CAMPONE
MURO IN SX RICUCITURA ELIPORTO - PIANTA SCAVI

CODICE PROGETTO — PROGETTO: M324 — LIV. PROG.: E — N. PROG.: 1801

NOME FILE: IT21 - P00OS08STRDI03_B.dwg

CODICE ELAB.: P00OS08STRDI03

REVISIONE: B

SCALA: VARIE

REV.	DESCRIZIONE	DATA	REDATTO	VERIFICATO	APPROVATO
C					
B	EMISSIONE A SEGUITO DI ISTRUTTORIA ANAS	FEBBRAIO 2020	ING. FRANCO NACCI	ING. GAETANO RANIERI	ING. VALERIO BAJETTI
A	EMISSIONE	FEBBRAIO 2019	ING. FRANCO NACCI	ING. FABRIZIO BAJETTI	ING. VALERIO BAJETTI