PIANTA SCAVI
SCALA 1:200

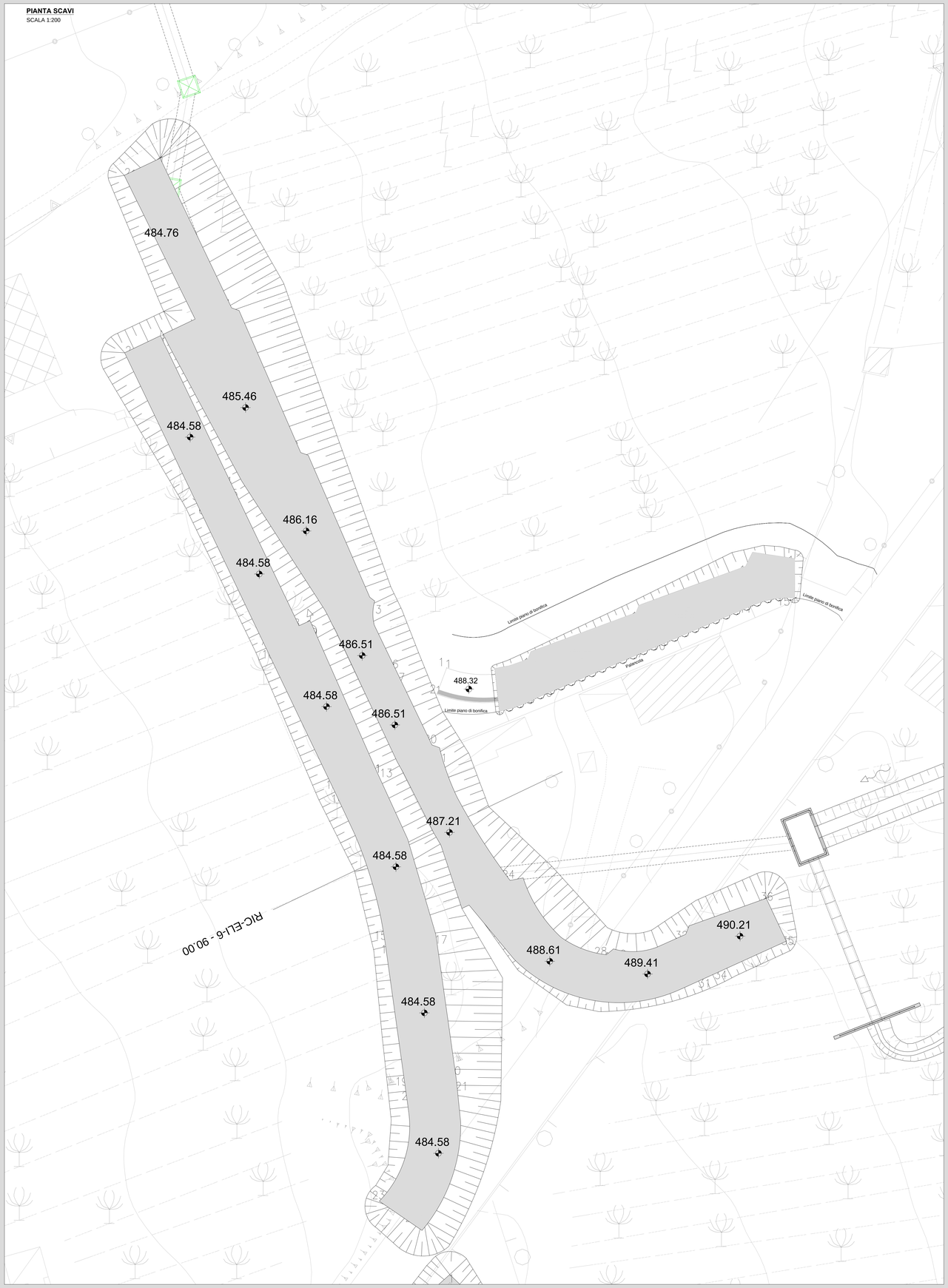

GEOREFERENZAZIONE MURO IN DX RICUCITURA ELIPORTO

Nome	Ascissa	Ordinata
1	1591200.1872	5118895.4699
2	1591197.0288	5118893.9617
3	1591205.6384	5118875.9319
4	1591208.7968	5118877.4401
5	1591208.8054	5118877.4221
6	1591205.6471	5118875.9139
7	1591214.2565	5118857.8846
8	1591217.4151	5118859.3923
9	1591218.7777	5118860.0207
10	1591214.2653	5118857.8660
11	1591222.8750	5118839.8362
12	1591227.3873	5118841.9909
13	1591227.3956	5118841.9727
14	1591222.8836	5118839.8181
15	1591229.1441	5118821.0796
16	1591234.0936	5118821.7891
17	1591234.0964	5118821.7693
18	1591229.1470	5118821.0599
19	1591231.7320	5118802.8158
20	1591236.6825	5118803.5172
21	1591236.6854	5118803.4974
22	1591231.7348	5118802.7960
23	1591228.8282	5118788.6268
24	1591232.9534	5118785.8006

RICHIAMI AD ALTRI ELABORATI	
PER LA DEFINIZIONE DELLE CARATTERISTICHE DEI MATERIALI	**P00OS00STRSC01**
PER LA CARPENTERIA DELL'OPERA	**P00OS08STRCP05**
PER L'ARMATURA DELL'OPERA	**P00OS08STRAR14**

NOTE
TUTTE LE MISURE, SALVO CONTRARIA INDICAZIONE, SONO ESPRESSE IN CM
I VOLUMI DI SCAVO SONO COMPUTATI NEI MOVIMENTI DI MATERIA DELL'ASSE DI RIFERIMENTO

SEZIONE 6
SCALA 1:100

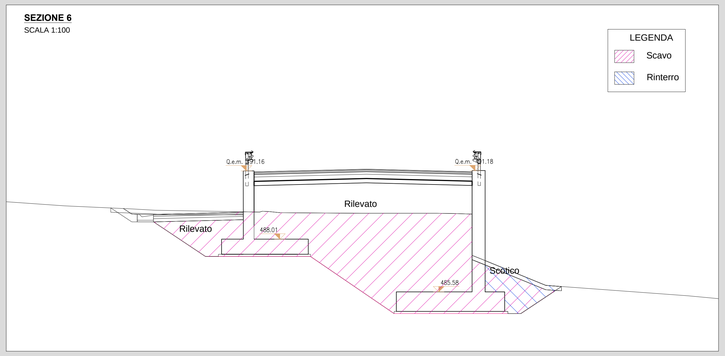

INQUADRAMENTO DELL'OPERA
SCALA 1:1.000

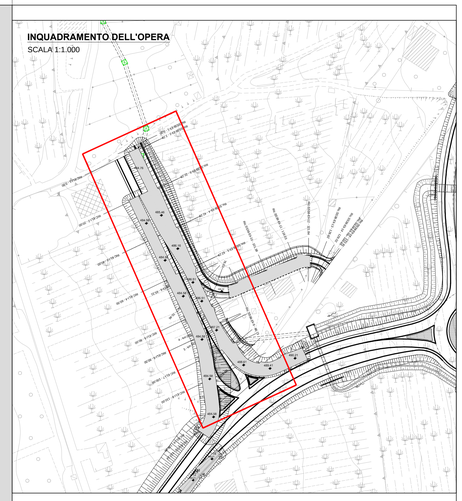

KEYPLAN
SCALA 1:25.000

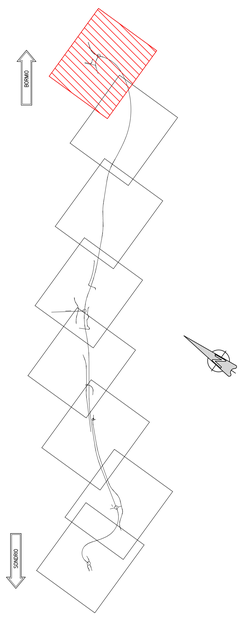

ANAS S.p.A.
Direzione Progettazione e Realizzazione Lavori

S.S. 38 - LOTTO 4: VARIANTE DI TIRANO DALLO SVINCOLO DI STAZZONA (COMPRESO) ALLO SVINCOLO DI LORETO (CON COLLEGAMENTO ALLA DOGANA DI POSCHIAVO)

S.S. 38 - LOTTO 4: NODO DI TIRANO -
TRATTA "A" (SVINCOLO DI BIANZONE - SVINCOLO LA GANDA)
E TRATTA "B" (SVINCOLO LA GANDA - CAMPONE IN TIRANO)

PROGETTO ESECUTIVO

STUDIO CORONA Ing. Renato Varra Ordine degli Ingg. di Torino e Provincia n° 4863 IR	Consorzio Iniziative del Territorio s.r.l. Ing. Valerio Bajetti Ordine degli Ingg. di Sondrio n° 1 Albo Gestori Ambientali n° A-00001	ING. RENATO DEL PRETE Ing. Renato Del Prete Ordine degli Ingg. di Sondrio n° 1 Albo Gestori Ambientali n° 2	ECOPLAN Arch. Nicoletta Fratini Ordine degli Arch. di Sondrio n° 1 Albo Gestori Ambientali n° 2	CEG Engineering & Graphics S.r.l. Ing. Gabriele Inoecchi Ordine degli Ingg. di Sondrio n° 1 Albo Gestori Ambientali n° A-00108
	CONSORZIO UNING Società Consortile GA&M. Prof. Ing. Matteo Ramari Ordine degli Ingg. di Bari e provincia n° 1197	SETAC s.r.l. Servizi per l'Ingegneria e l'Ambiente Consulenti Ambientali Qualificati Prof. Ing. Luigi Monteriso Ordine degli Ingg. di Bari e provincia n° 3	ARKE' INGEGNERIA S.R.L. Ingegneria per l'Ambiente e l'Energia Ing. Gioacchino Angarano Ordine degli Ingg. di Bari e provincia n° 4970	DOTT. GEOL. DANILO GALLO Dott. Geol. Danilo Gallo Ordine dei Geologi della Puglia n° 48

VISTO: IL RESPONSABILE DEL PROCEDIMENTO	RESPONSABILE DELL'INTEGRAZIONE DELLE PRESTAZIONI SPECIALISTICHE	GEOLOGO	IL COORDINATORE DELLA SICUREZZA IN FASE DI PROGETTAZIONE
Dott. Ing. Giancarlo LUONGO	Ing. Valerio BAJETTI	Dott. Geologo Danilo GALLO	Ing. Gaetano RANIERI

IT38

I - PROGETTO STRUTTURALE - OPERE D'ARTE MINORI
IT - MURI ZONA CAMPONE
MURO IN DX RICUCITURA ELIPORTO - PIANTA SCAVI

CODICE PROGETTO			NOME FILE	REVISIONE	SCALA:
PROGETTO	LIV. PROG.	N. PROG.	IT38 - P00OS08STRDI06_B.dwg		
MI324	E	1801	CODICE ELAB. P00OS08STRDI06	B	VARIE

REV.	DESCRIZIONE	DATA	REDATTO	VERIFICATO	APPROVATO
C					
B	EMISSIONE A SEGUITO DI ISTRUTTORIA ANAS	FEBBRAIO 2020	ING. FRANCO NACCI	ING. GAETANO RANIERI	ING. VALERIO BAJETTI
A	EMISSIONE	FEBBRAIO 2019	ING. FRANCO NACCI	ING. FABRIZIO BAJETTI	ING. VALERIO BAJETTI