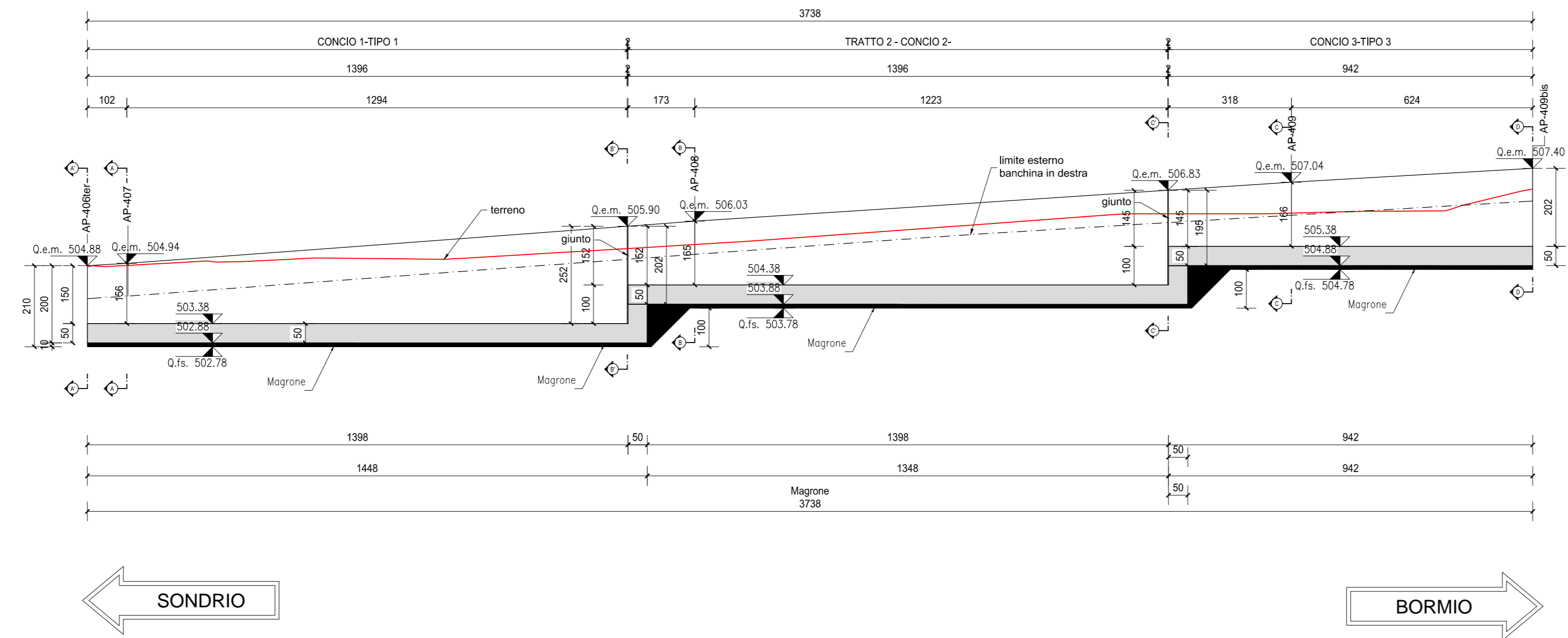


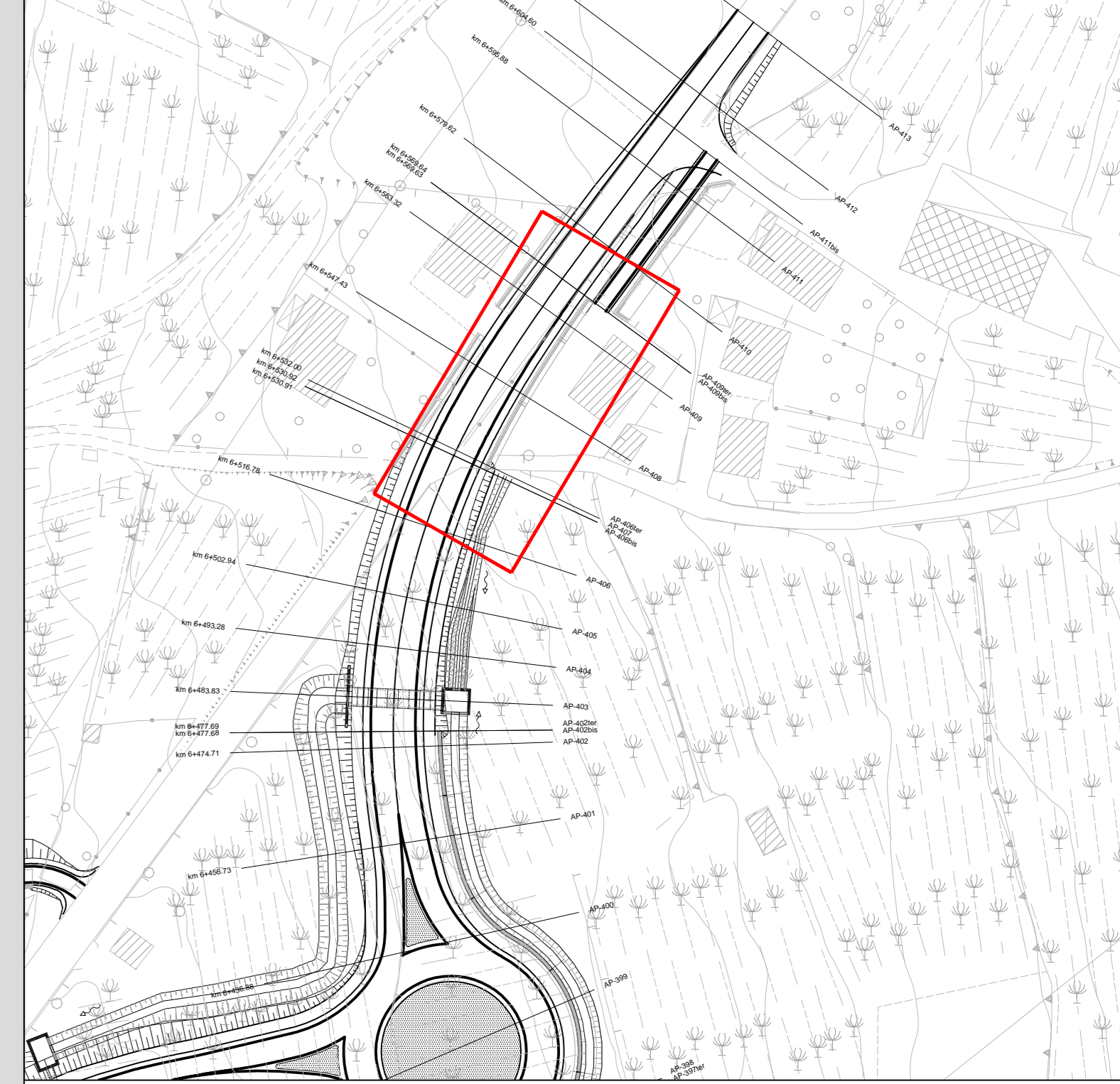
SEZIONE LONGITUDINALE W-W
SCALA 1:100



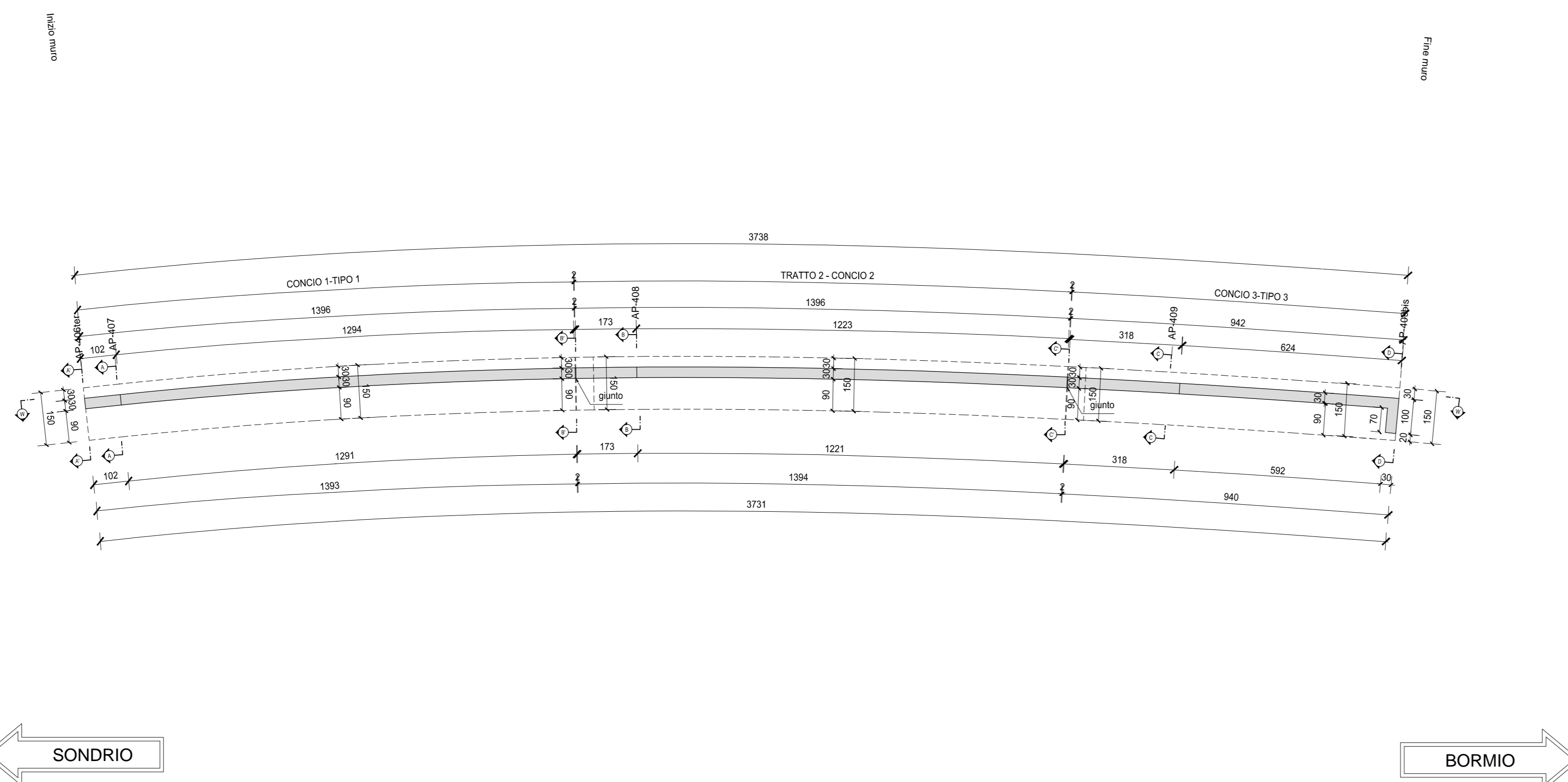
RICHIAMI AD ALTRI ELABORATI	
PER LA DEFINIZIONE DELLE CARATTERISTICHE DEI MATERIALI	P00OS00STRSC01
PER LA PIANTE SCAVI	P00OS08STRDI08
PER L'ARMATURA DELL'OPERA	P00OS08STRAR24

NOTE	
TUTTE LE MISURE, SALVO CONTRARIA INDICAZIONE, SONO ESPRESSE IN CM	

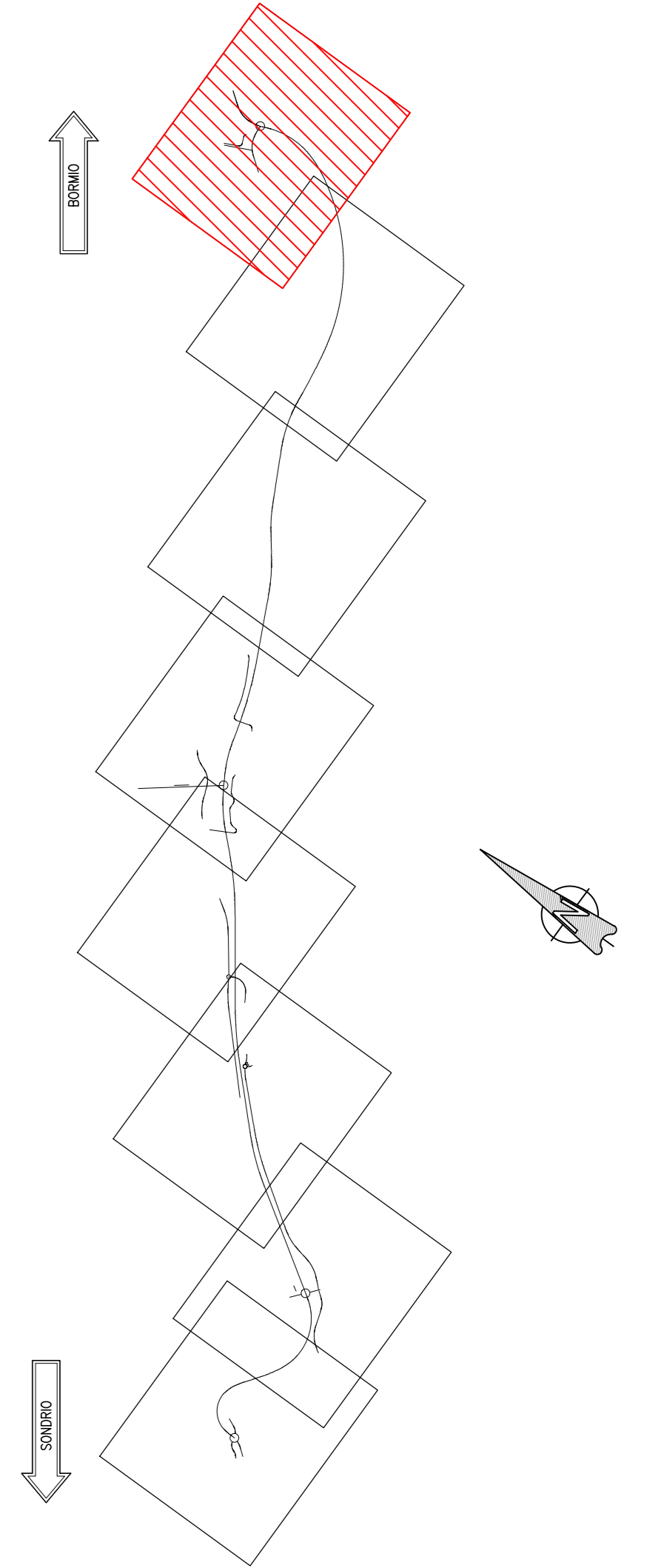
INQUADRAMENTO DELL'OPERA
SCALA 1:1.000



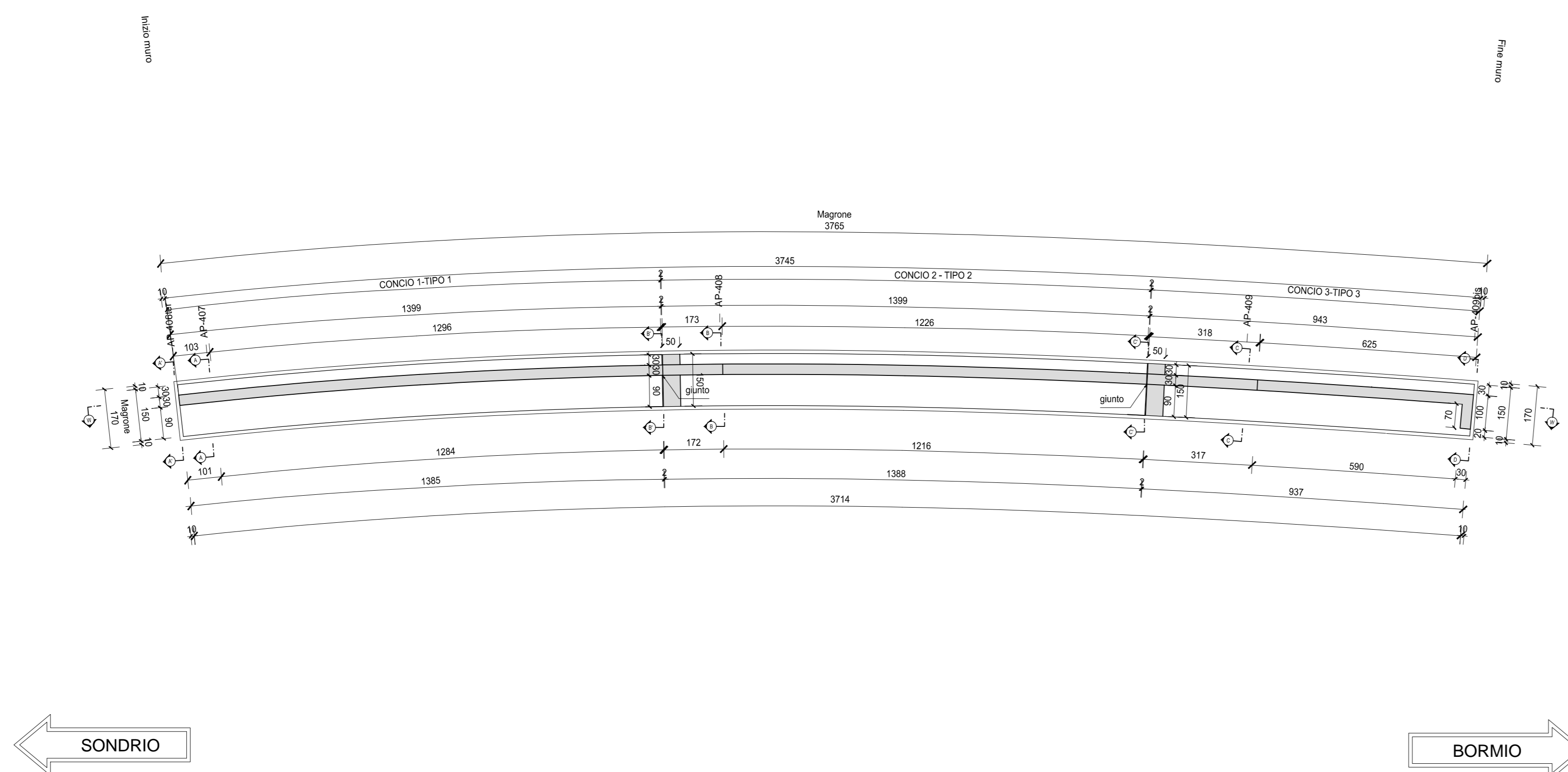
PIANTA ELEVAZIONI Y-Y
SCALA 1:100



KEYPLAN
SCALA 1:25.000



PIANTA FONDAZIONI X-X
SCALA 1:100



ANAS S.p.A.
Direzione Progettazione e Realizzazione Lavori

S.S. 38 - LOTTO 4: VARIANTE DI TIRANO DALLO SVINCOLO DI STAZZONA (COMPRESO) ALLO SVINCOLO DI LORETO (CON COLLEGAMENTO ALLA DOGANA DI POSCHIAVO)

S.S. 38 - LOTTO 4: NODO DI TIRANO - TRATTA "A" (SVINCOLO DI BIANZONE - SVINCOLO LA GANDA) E TRATTA "B" (SVINCOLO LA GANDA - CAMPONE IN TIRANO)

PROGETTO ESECUTIVO

STUDIO CORONA	ING. RENATO DEL PRETE	ECOPLAN	EG
Ing. Valerio Sogari Ing. Roberto Vanni	Ing. Renato Del Prete Ing. Valerio Sogari	Arch. Nicola Falleri Arch. Nicola Falleri	Ing. Gabriele Esposito Ing. Gabriele Esposito
COMITATO UNING G.A.M.	SETAC	ARKE	DOT. GEOL. DANIELI SULLO
Prof. Ing. Massimo Roversi	Prof. Ing. Luigi Marzulli	Ing. Giuseppe Argente	Dot. Geol. Danilo Gelo
VISTO - IL RESPONSABILE DEL PROCEDIMENTO	RESPONSABILE DELL'INTEGRAZIONE DELLE PREVISIONI SPECIALI	GEOLOGO	IL COORDINATORE DELLA SICUREZZA IN FASE DI PROGETTAZIONE
Dot. Ing. Giancarlo LUONGO	Ing. Valerio BAETTI	Prof. Geol. Carlo DANIELI SULLO	Ing. Gaetano RANIERI

IT40

I - PROGETTO STRUTTURALE - OPERE D'ARTE MINORI
IT - MURI ZONA CAMPONE
RECINZIONE 1 IN DX - SEZIONE LONGITUDINALE, PIANTE ELEVAZIONI E PIANTE FONDAZIONI

CODICE PROGETTO	NOME FILE	REVISIONE	SCALA:
IT40 - P00OS08STRDI07_B.DWG			
PROGETTO	LIV. PROJ.	N. PROJ.	
M1324	E	1801	
CODICE ELAB.	P00OS08STRDI07	B	VARIE
C			
B	EMMISSIONE A SEGUITO DI ISTRUTTORIA ANAS	FEBBRAIO 2020	ING. FRANCO NACCI
A	EMMISSIONE	FEBBRAIO 2019	ING. FRANCO NACCI
REV.	DESCRIZIONE	DATA	REDAITTO
			VERIFICATO
			APPROVATO