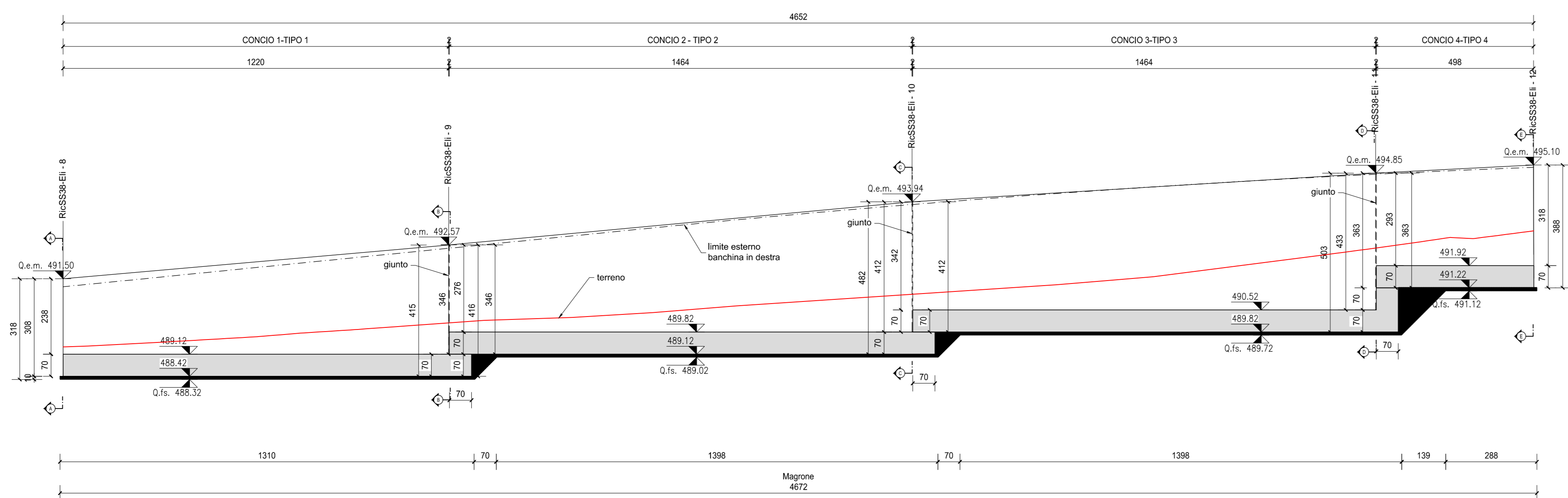


SEZIONE LONGITUDINALE W-W
SCALA 1:100



SONDRIO

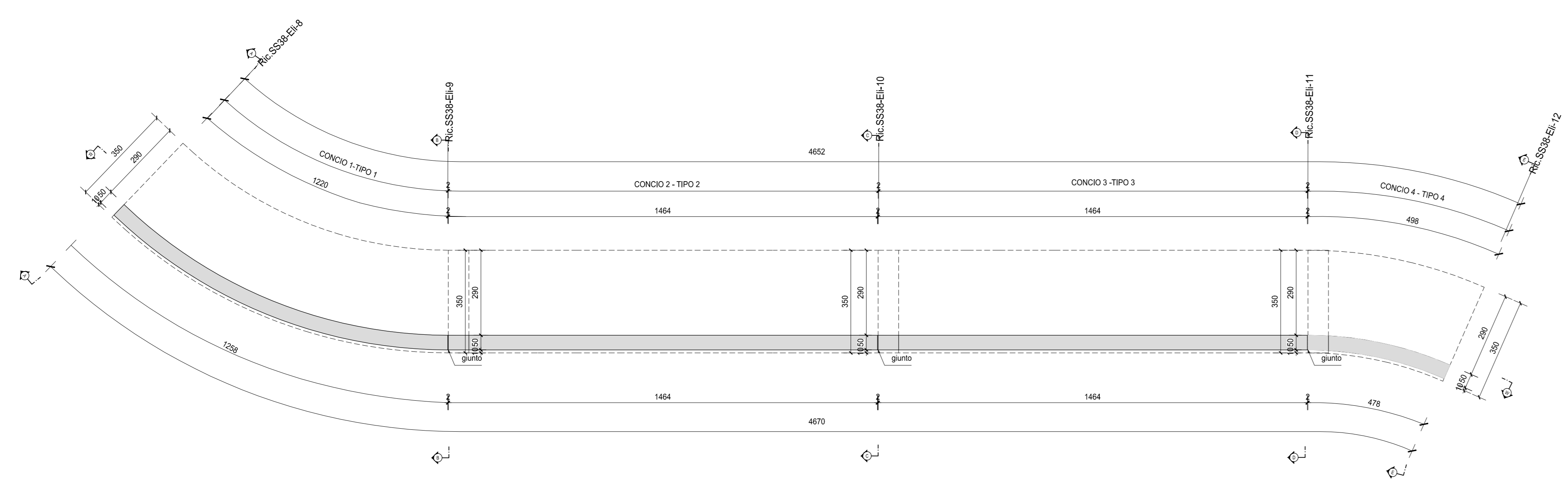
BORMIO

RICHIAMI AD ALTRI ELABORATI	
PER LA DEFINIZIONE DELLE CARATTERISTICHE DEI MATERIALI	P00S00STRSC01
PER LA PIANTA SCAVI	P00S08STRD10
PER L'ARMATURA DELL'OPERA	P00S08STRAR26
PER LA CARPENTERIA	P00S08STRCP10

NOTE
TUTTE LE MISURE, SALVO CONTRARIA INDICAZIONE, SONO ESPRESSE IN CM

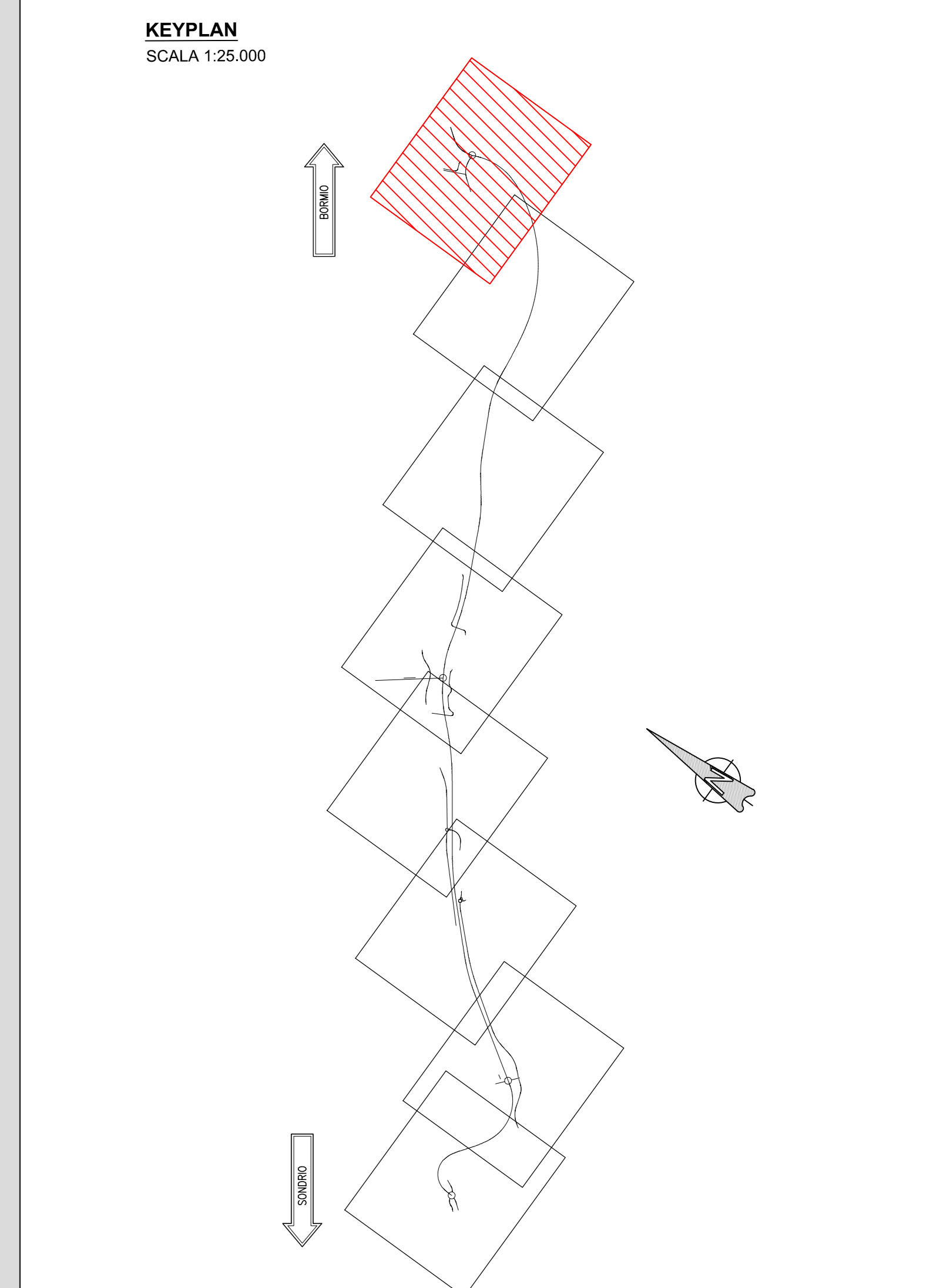


PIANTA ELEVAZIONI Y-Y
SCALA 1:100

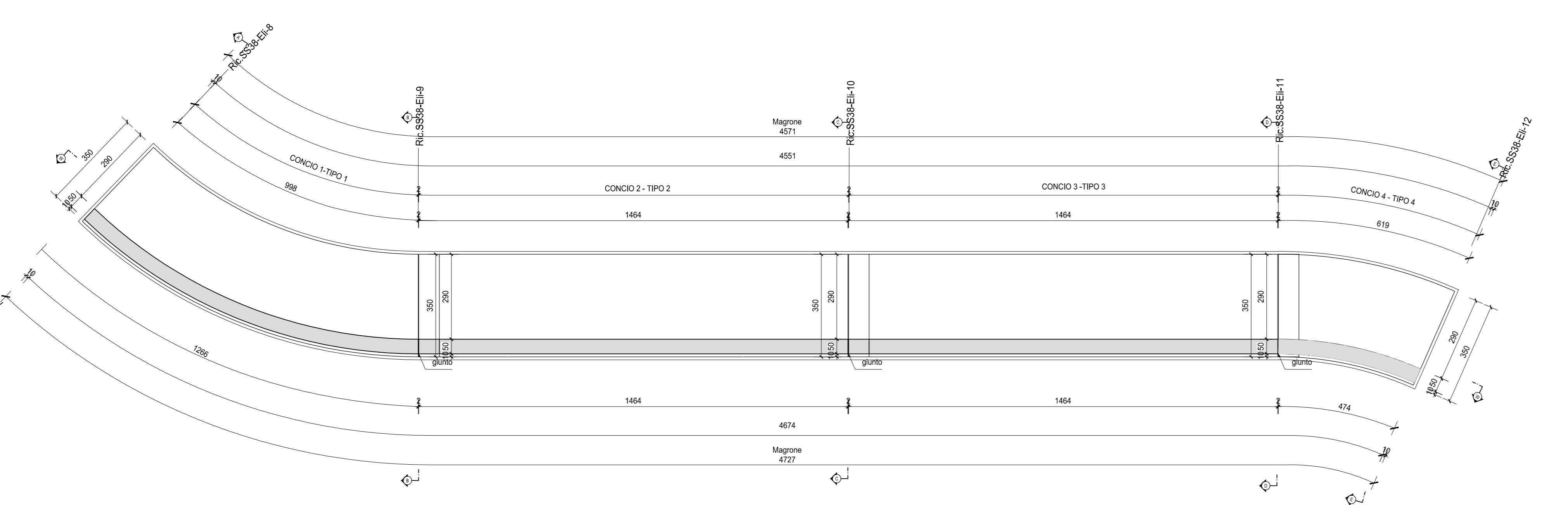


SONDRIO

BORMIO



PIANTA FONDAZIONI - X-X
SCALA 1:100



SONDRIO

BORMIO

ANAS S.p.A.
Direzione Progettazione e Realizzazione Lavori

S.S. 38 - LOTTO 4: VARIANTE DI TIRANO DALLO SVINCOLO DI STAZZONA (COMPRESO) ALLO SVINCOLO DI LORETO (CON COLLEGAMENTO ALLA DOGANA DI POSCHIAVO)

S.S. 38 - LOTTO 4: NODO DI TIRANO - TRATTA "A" (SVINCOLO DI BIANZONE - SVINCOLO LA GANDA) E TRATTA "B" (SVINCOLO LA GANDA - CAMPONE IN TIRANO)

PROGETTO ESECUTIVO

STUDIO CORONA	ING. RENATO DEL PRETE	ECOPLAN	EG
ING. RENATO VARI	ING. RENATO DEL PRETE	ING. NICOLA FALCETTI	ING. GIANLUIGI BIANCHI
CONSORZIO UNING	SETAC	ARKE	DOT. GIORGIO GANDI
ING. RENATO VARI	ING. LUIGI MARRAS	ING. GIUSEPPE RANIERI	ING. GIANLUIGI BIANCHI

VISTO IL RESPONSABILE DEL PROCEDIMENTO: Dott. Ing. Giancarlo LUONGO

RESPONSABILE DELL'INTEGRAZIONE DELLE PRESTAZIONI SPECIALISTICHE: Ing. Valerio BAETTI

GEOLOGO: Prof. Ing. Giancarlo LUONGO

IL COORDINATORE DELLA SICUREZZA IN FASE DI PROGETTAZIONE: Ing. Gaetano RANIERI

IT47

I - PROGETTO STRUTTURALE - OPERE D'ARTE MINORI
IT - MURI ZONA CAMPONE
MURO CONTRORIPA RICUCITURA ELIPIORTO - SS38 - SEZIONE LONGITUDINALE, PIANTA ELEVAZIONI E PIANTA FONDAZIONI

CODICE PROGETTO	NOME FILE	REVISIONE	SCALA:
PROGETTO: M1324	IT47-P00S08STRD09_B.DWG	B	VARIE
ELABORAZIONE: E1801			

REV.	DESCRIZIONE	DATA	REDAITTO	VERIFICATO	APPROVATO
C					
A	EMISSIONE A SEGUITO DI ISTRUTTORIA ANAS	FEBBRAIO 2020	ING. FRANCO NACCI	ING. GAETANO RANIERI	ING. VALERIO BAETTI
B	EMISSIONE	FEBBRAIO 2019	ING. FRANCO NACCI	ING. FABRIZIO BAETTI	ING. VALERIO BAETTI