SEZIONE LONGITUDINALE W-W
SCALA 1:100

SONDRIO

BORMIO

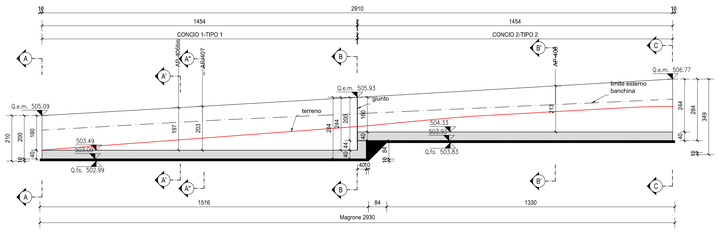

PIANTA ELEVAZIONI Y-Y
SCALA 1:100

SONDRIO

BORMIO

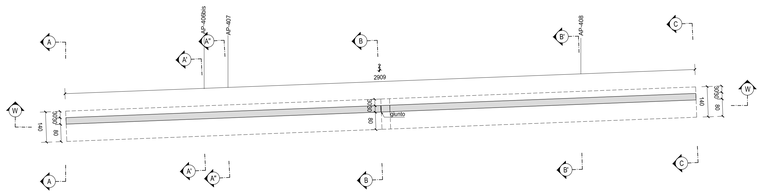

PIANTA FONDAZIONI X-X
SCALA 1:100

SONDRIO

BORMIO

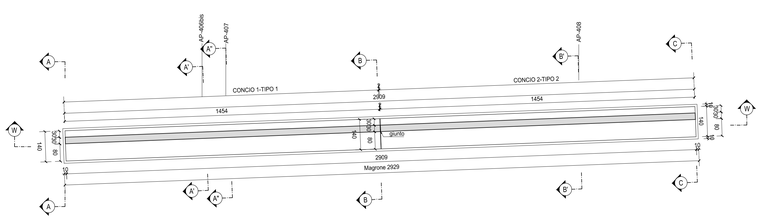

RICHIAMI AD ALTRI ELABORATI	
PER LA DEFINIZIONE DELLE CARATTERISTICHE DEI MATERIALI	**P00OS00STRSC01**
PER LA PIANTA SCAVI	**P00OS08STRDI14**
PER L'ARMATURA DELL'OPERA	**P00OS08STRAR37**
PER LA CARPENTERIA DELL'OPERA	**P00OS08STRCP13**

NOTE
TUTTE LE MISURE, SALVO CONTRARIA INDICAZIONE, SONO ESPRESSE IN CM

INQUADRAMENTO DELL'OPERA
SCALA 1:1.000

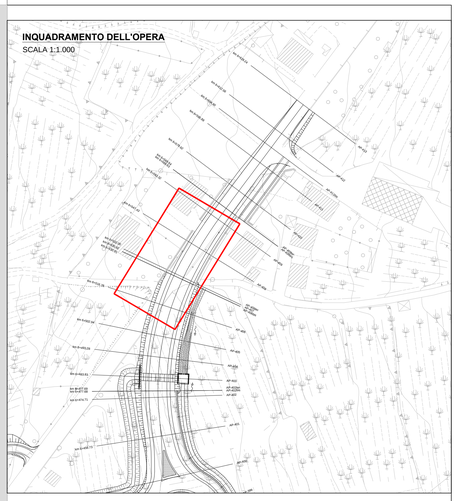

KEYPLAN
SCALA 1:25.000

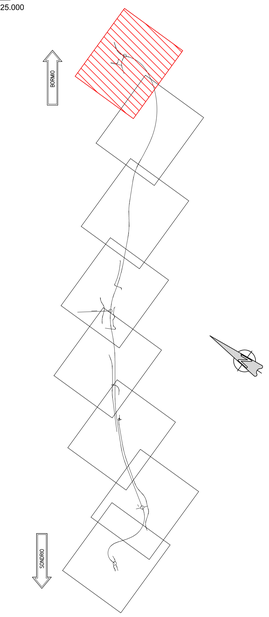

ANAS S.p.A.
Direzione Progettazione e Realizzazione Lavori

S.S. 38 - LOTTO 4: VARIANTE DI TIRANO DALLO SVINCOLO DI STAZZONA (COMPRESO) ALLO SVINCOLO DI LORETO (CON COLLEGAMENTO ALLA DOGANA DI POSCHIAVO)

S.S. 38 - LOTTO 4: NODO DI TIRANO - TRATTA "A" (SVINCOLO DI BIANZONE - SVINCOLO LA GANDA) E TRATTA "B" (SVINCOLO LA GANDA - CAMPONE IN TIRANO)

PROGETTO ESECUTIVO

STUDIO CORONA — Ing. Renato Varra, Ordine degli Ingg. di Sondrio n° 460

Consorzio Stabile Ingegneria Territorio Ambiente s.r.l. — Ing. Valerio Bajetti, Ordine degli Ingg. di Roma e provincia n° 14201

ING. RENATO DEL PRETE — Ing. Renato Del Prete, Ordine degli Ingg. di Sondrio e provincia n° 1615

ECOPLAN — Arch. Nicoletta Fratini, Ordine degli Ingg. di Trento e provincia n° 2400

EGI Engineering & Graphics S.r.l. — Ing. Gabriele Inoncillo, Ordine degli Ingg. di Roma e provincia n° 9.2000

CONSORZIO UNING Soc. Coop. — Prof. Ing. Matteo Ranieri, Ordine degli Ingg. di Bari e provincia n° 1127

GA&M — Prof. Ing. Luigi Monteriso, Ordine degli Ingg. di Bari e provincia n° 2139

SETAC Service & Engineering Consorzio di Imprese Costruttrici — Ing. Gioacchino Angarano, Ordine degli Ingg. di Bari e provincia n° 3000

ARKE' INGEGNERIA S.R.L. — Dott. Geol. Danilo Gallo, Ordine dei Geologi della Puglia n° 36

VISTO: IL RESPONSABILE DEL PROCEDIMENTO	RESPONSABILE DELL'INTEGRAZIONE DELLE PRESTAZIONI SPECIALISTICHE	GEOLOGO	IL COORDINATORE DELLA SICUREZZA IN FASE DI PROGETTAZIONE
Dott. Ing. Giancarlo LUONGO	Ing. Valerio BAJETTI	Dott. Geol. Danilo GALLO	Ing. Gaetano RANIERI

IT67

I - PROGETTO STRUTTURALE - OPERE D'ARTE MINORI
IT - MURI ZONA CAMPONE
RECINZIONE 1 IN SX - SEZIONE LONGITUDINALE, PIANTA ELEVAZIONI E PIANTA FONDAZIONI

CODICE PROGETTO			NOME FILE	REVISIONE	SCALA:
PROGETTO	LIV. PROG.	N. PROG.	IT67 - P00OS08STRDI13_B.DWG		
MI324	E	1801	CODICE ELAB. P00OS08STRDI13	B	VARIE

REV.	DESCRIZIONE	DATA	REDATTO	VERIFICATO	APPROVATO
C					
B	EMISSIONE A SEGUITO DI ISTRUTTORIA ANAS	FEBBRAIO 2020	ING. FRANCO NACCI	ING. GAETANO RANIERI	ING. VALERIO BAJETTI
A	EMISSIONE	FEBBRAIO 2019	ING. FRANCO NACCI	ING. FABRIZIO BAJETTI	ING. VALERIO BAJETTI