PIANTA SCAVI
SCALA 1:100

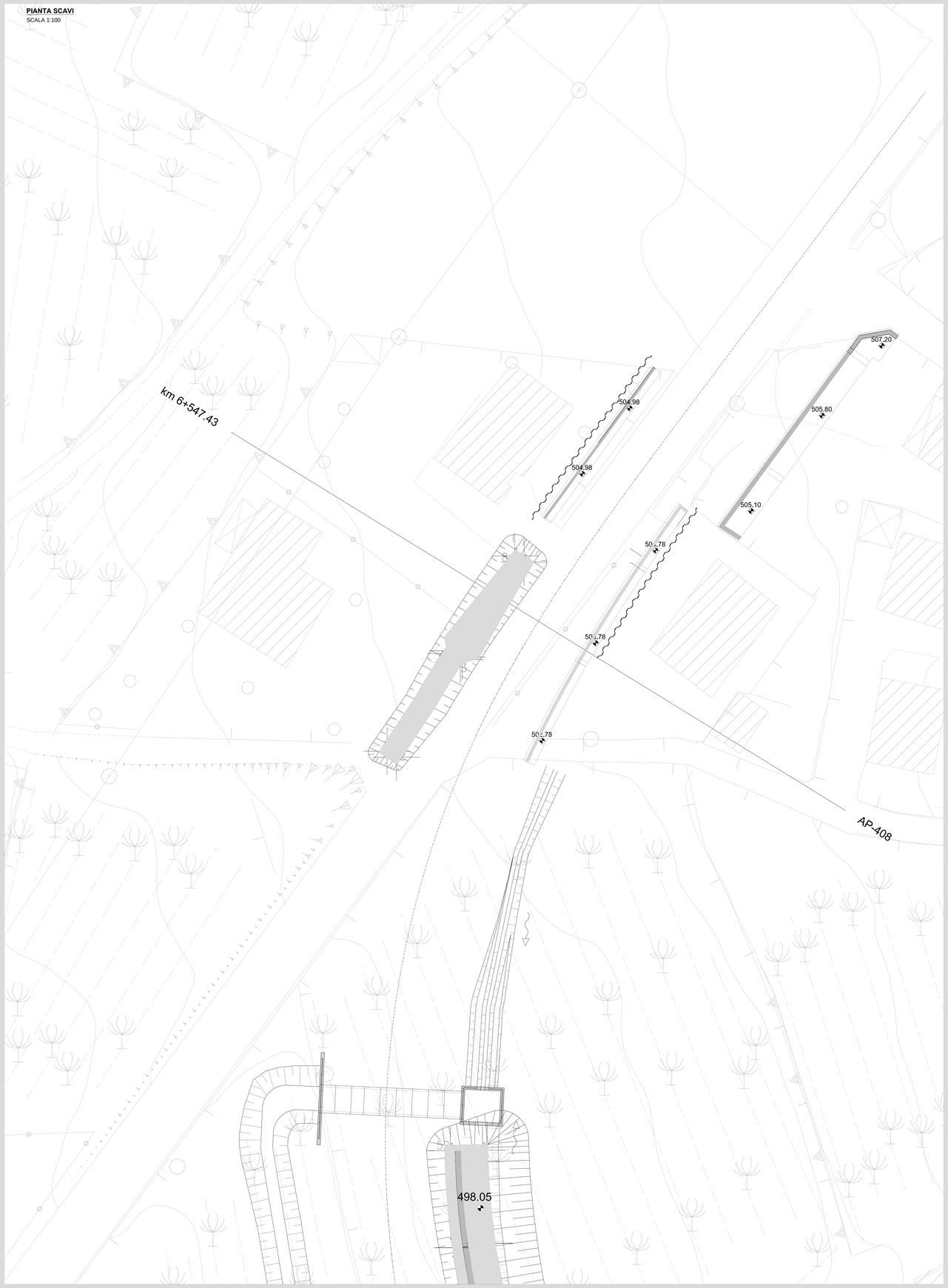

GEOREFERENZAZIONE RECINZIONE 1 SX

Nome	Ascissa	Ordinata
1	1591345.8407	5118943.5949
2	1591347.0115	5118942.8292
3	1591354.9786	5118955.0105
4	1591353.8073	5118955.7765
5	1591354.0263	5118956.1112
6	1591355.1975	5118955.3452
7	1591362.9347	5118967.1750
8	1591361.7630	5118967.9413

RICHIAMI AD ALTRI ELABORATI	
PER LA DEFINIZIONE DELLE CARATTERISTICHE DEI MATERIALI	**P00OS00STRSC01**
PER LA CARPENTERIA DELL'OPERA	**P00OS08STRCP13**
PER L'ARMATURA DELL'OPERA	**P00OS08STRAR37**

NOTE
TUTTE LE MISURE, SALVO CONTRARIA INDICAZIONE, SONO ESPRESSE IN CM
I VOLUMI DI SCAVO SONO COMPUTATI NEI MOVIMENTI DI MATERIA DELL'ASSE PRINCIPALE

SEZIONE 408
SCALA 1:100

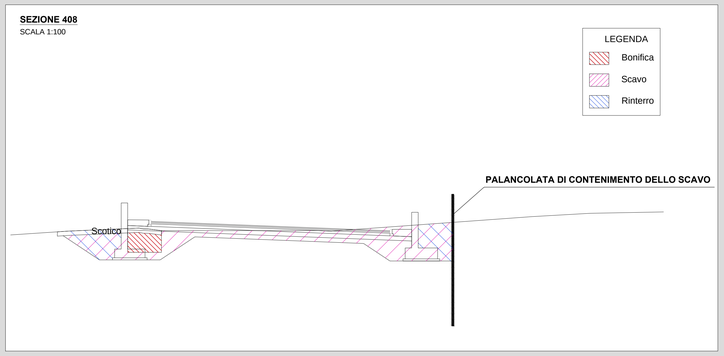

INQUADRAMENTO DELL'OPERA
SCALA 1:1.000

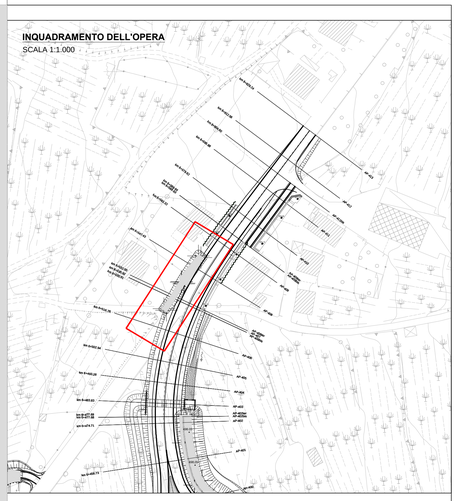

KEYPLAN
SCALA 1:25.000

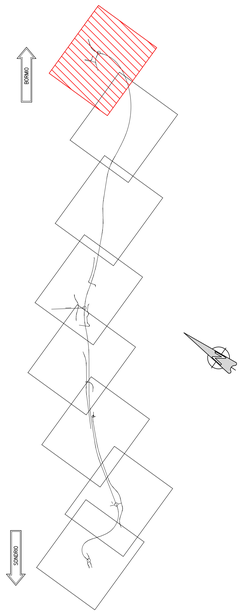

ANAS S.p.A.
Direzione Progettazione e Realizzazione Lavori

S.S. 38 - LOTTO 4: VARIANTE DI TIRANO DALLO SVINCOLO DI STAZZONA (COMPRESO) ALLO SVINCOLO DI LORETO (CON COLLEGAMENTO ALLA DOGANA DI POSCHIAVO)

S.S. 38 - LOTTO 4: NODO DI TIRANO -
TRATTA "A" (SVINCOLO DI BIANZONE - SVINCOLO LA GANDA)
E TRATTA "B" (SVINCOLO LA GANDA - CAMPONE IN TIRANO)

PROGETTO ESECUTIVO

STUDIO CORONA Ing. Renato Varra Ordine degli Ingg. di Torino e Provincia n° 4681 IR	Ing. Valerio Bajetti Ordine degli Ingg. di Roma e Provincia n° 20000 n° A38011	ING. RENATO DEL PRETE Ing. Renato Del Prete Ordine degli Ingg. di Roma e Provincia n° A 8000	ECOPLAN Arch. Nicoletta Fratino Ordine degli Arch. e Pianificatori di Roma n° A 20000	CEG Engineering & Graphics S.r.l. Ing. Gabriele Inoccifi Ordine degli Ingg. di Roma e Provincia n° A 32700
	CONSORZIO UNING Società mandataria GA&M	SETAC Società di Ingegneria e Consulenza Ambientale Quasicuori	ARKE' INGEGNERIA S.r.l. Società di Ingegneria - Società Tecnica	DOTT. GEOL. DANILO GALLO Ordine dei Geologi della Puglia n° 30
	Prof. Ing. Matteo Ramari Ordine degli Ingg. di Bari e provincia n° 1197	Prof. Ing. Luigi Monteforte Ordine degli Ingg. di Bari e provincia n° 6000	Ing. Gioacchino Angarano Ordine degli Ingg. di Bari e provincia n° 6000	Dott. Geol. Danilo Gallo Ordine dei Geologi della Puglia n° 30

VISTO: IL RESPONSABILE DEL PROCEDIMENTO	RESPONSABILE DELL'INTEGRAZIONE DELLE PRESTAZIONI SPECIALISTICHE	GEOLOGO	IL COORDINATORE DELLA SICUREZZA IN FASE DI PROGETTAZIONE
Dott. Ing. Giancarlo LUONGO	Ing. Valerio BAJETTI	Dott. Geologo Danilo GALLO	Ing. Gaetano RANIERI

IT73

I - PROGETTO STRUTTURALE - OPERE D'ARTE MINORI
IT - MURI ZONA CAMPONE
RECINZIONE 1 IN SX - PIANTA SCAVI

CODICE PROGETTO			NOME FILE	REVISIONE	SCALA:
PROGETTO	LIV. PROG.	N. PROG.	IT73 - P00OS08STRDI14_B.dwg		
MI324	E	1801	CODICE ELAB. P00OS08STRDI14	B	VARIE

REV.	DESCRIZIONE	DATA	REDATTO	VERIFICATO	APPROVATO
C					
B	EMISSIONE A SEGUITO DI ISTRUTTORIA ANAS	FEBBRAIO 2020	ING. FRANCO NACCI	ING. GAETANO RANIERI	ING. VALERIO BAJETTI
A	EMISSIONE	FEBBRAIO 2019	ING. FRANCO NACCI	ING. FABRIZIO BAJETTI	ING. VALERIO BAJETTI