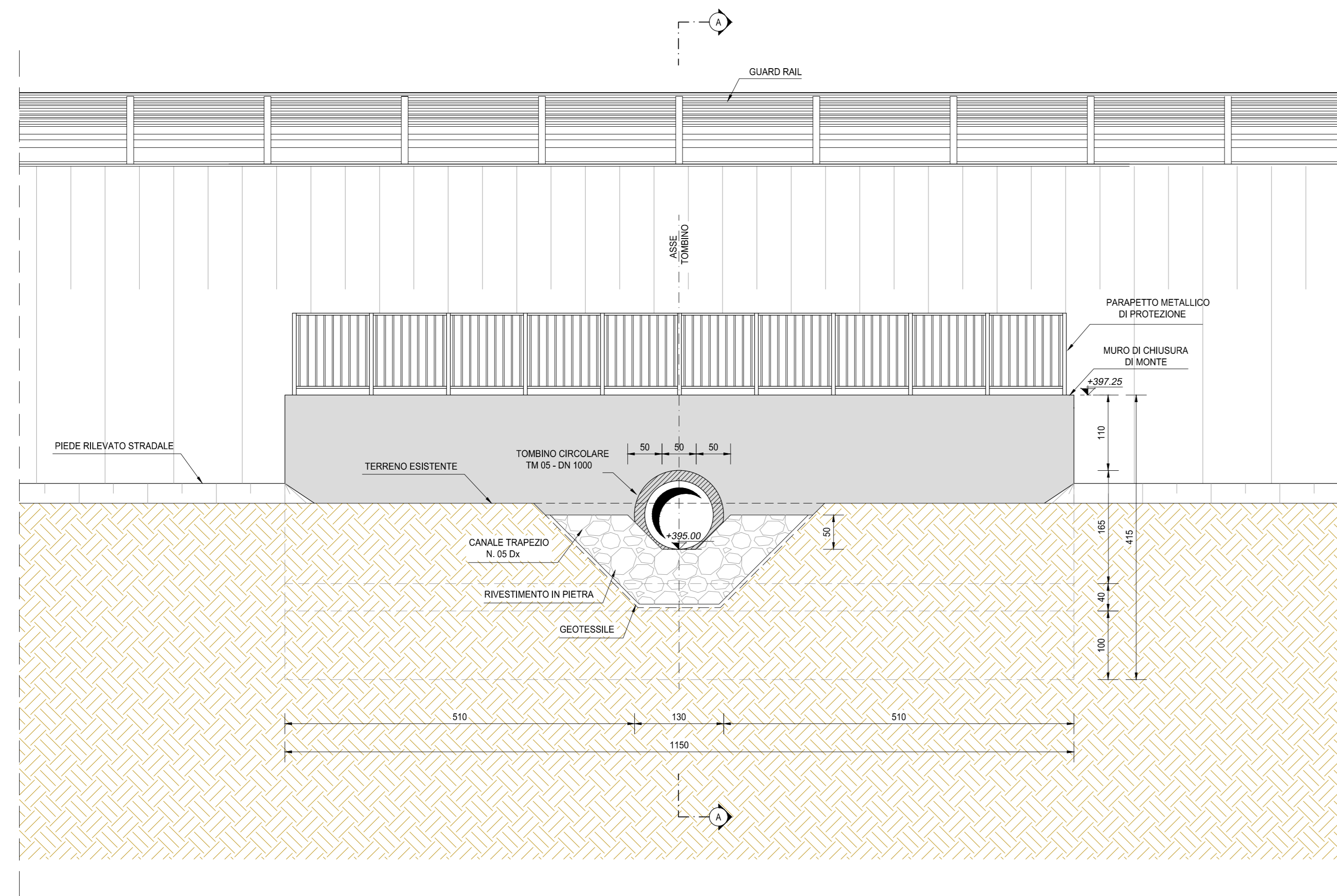
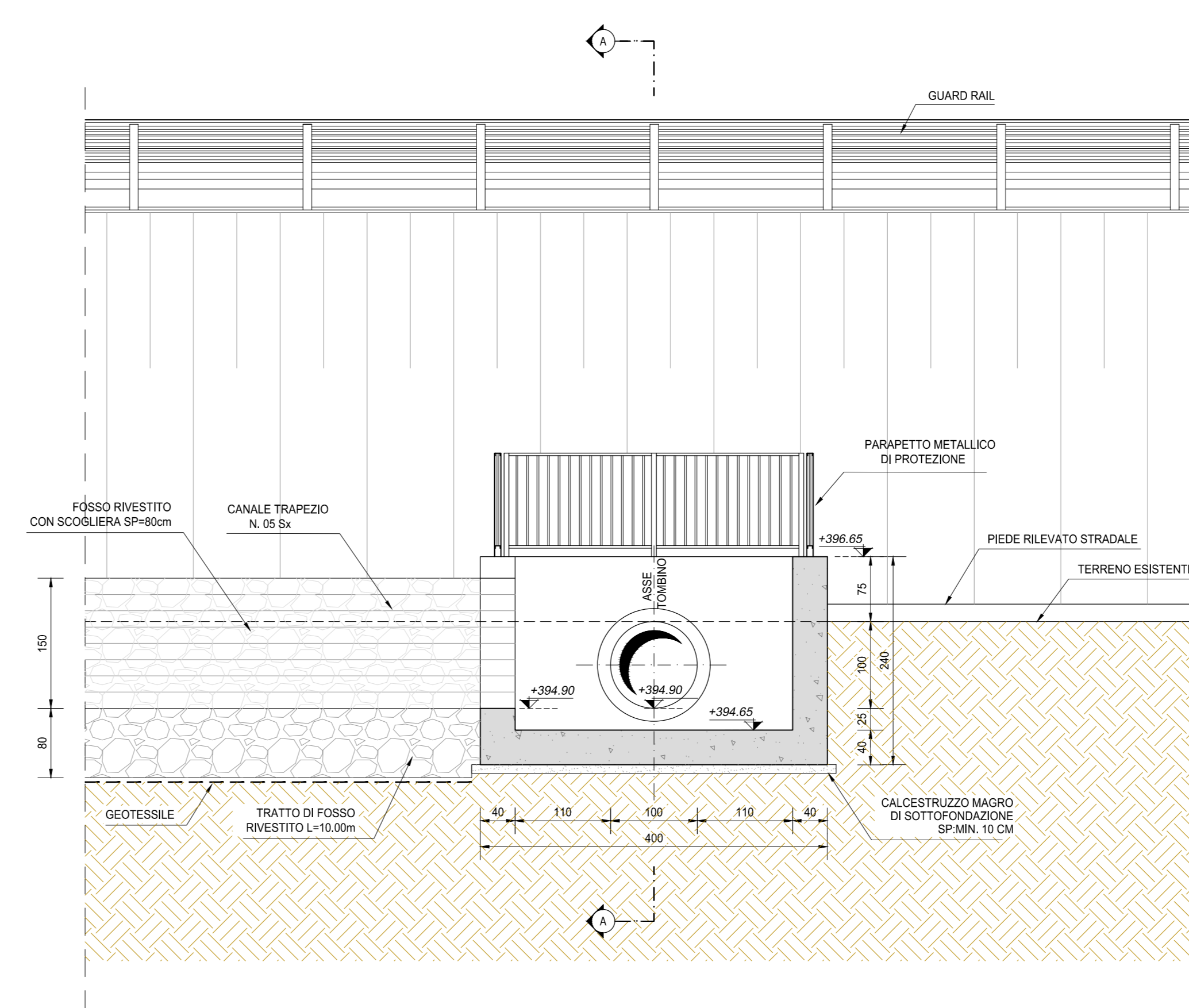


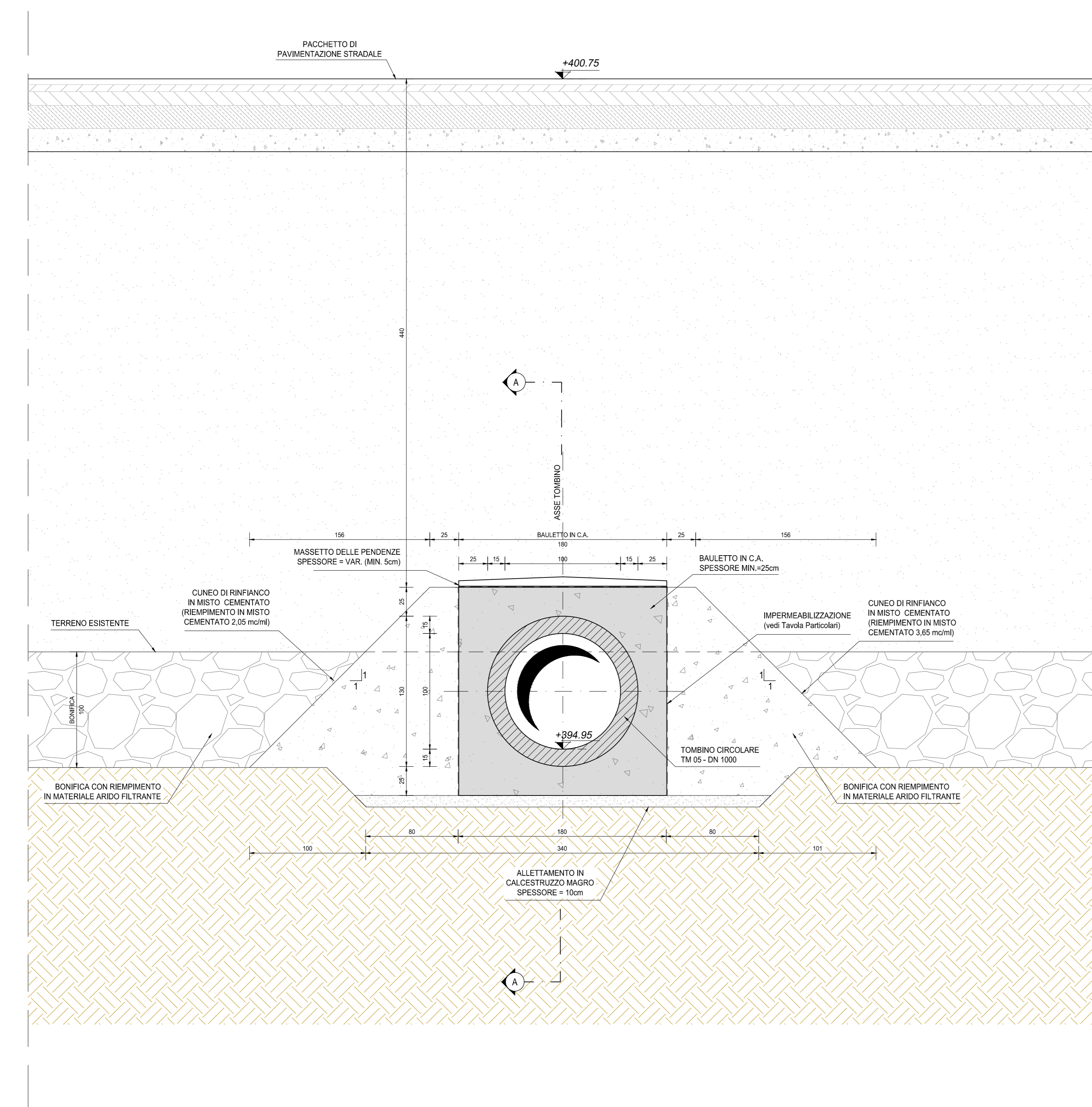
VISTA PROSPETTICA MURO DI ENTRATA LATO MONTE (SEZIONE B-B)
SCALA 1:50



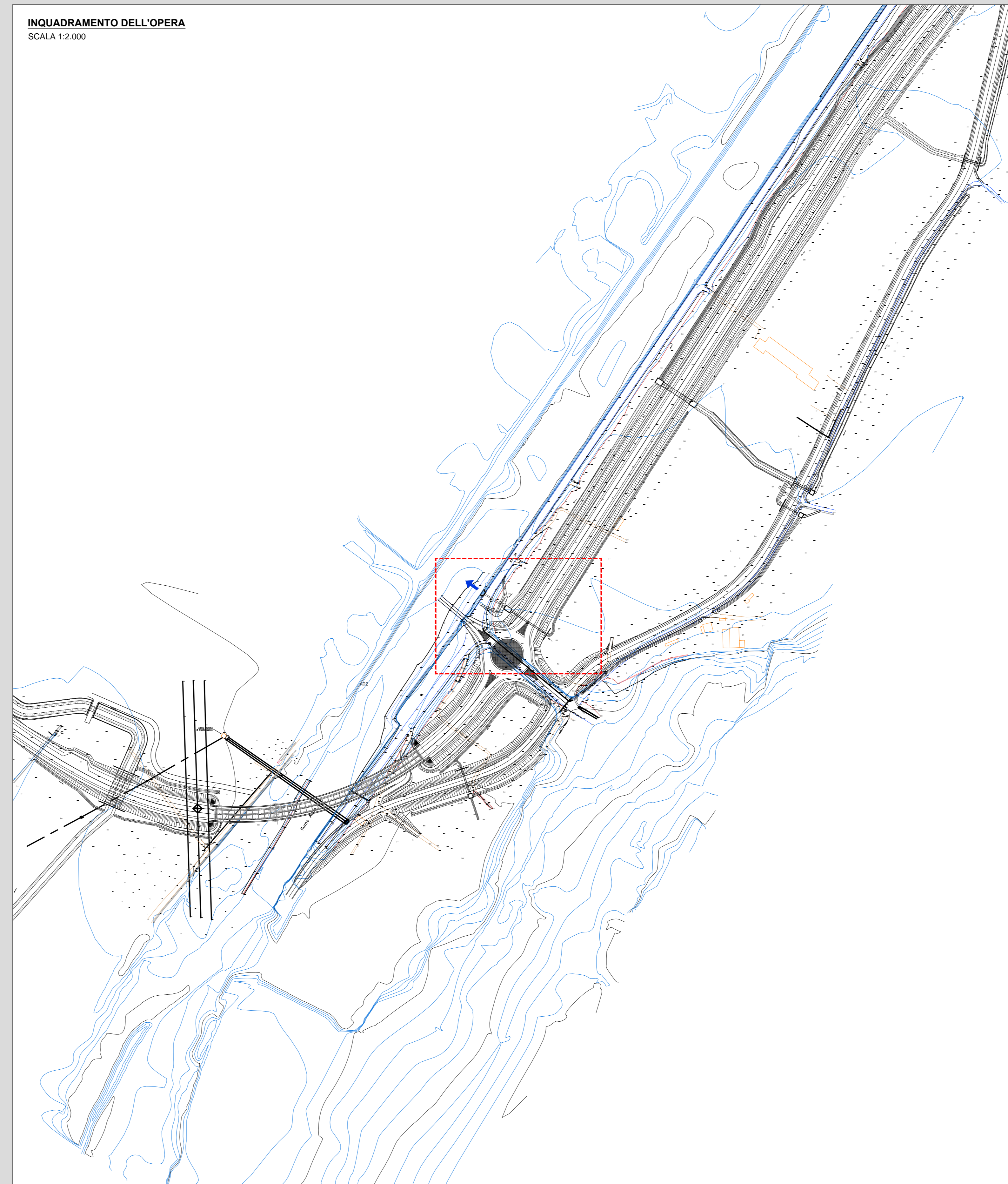
VISTA PROSPETTICA MANUFATTO DI USCITA LATO VALLE (SEZIONE D-D)
SCALA 1:50



SEZIONE TRASVERSALE IN ASSE STRADA (SEZIONE C-C)
SCALA 1:25



INQUADRAMENTO DELL'OPERA
SCALA 1:2.000



RICHIAMI AD ALTRI ELABORATI	
PER LA DEFINIZIONE DELLE CARATTERISTICHE DEI MATERIALI	T00TM00STRSC01
PER L'ARMATURA DELLA BAULATURA DEL TOMBINO CIRCOLARE PREFABBRICATO	P00TM05STRAR01
PER L'ARMATURA DEL MANUFATTO DI MONTE	P00TM05STRAR02
PER L'ARMATURA DEL MANUFATTO DI VALLE	P00TM05STRAR03

NOTE	
TUTTE LE MISURE, SALVO CONTRARIA INDICAZIONE, SONO ESPRESSE IN CM	
LO SPESSORE DEL RICOPRIMENTO E MISURATO A PARTIRE DAL PIANO ASFALTO SINO ALL'ESTRADOSSO DELLA STRUTTURA PREFABBRICATA NEL PUNTO PIU' SFAVOREVOLE	

ANAS S.p.A.
Direzione Progettazione e Realizzazione Lavori

S.S. 38 - LOTTO 4: VARIANTE DI TIRANO DALLO SVINCOLO DI STAZZONA (COMPRESO) ALLO SVINCOLO DI LORETO (CON COLLEGAMENTO ALLA DOGANA DI POSCHIAVO)

S.S. 38 - LOTTO 4: NODO DI TIRANO - TRATTA "A" (SVINCOLO DI BIANZONE - SVINCOLO LA GANDA) E TRATTA "B" (SVINCOLO LA GANDA - CAMPONE IN TIRANO)

PROGETTO ESECUTIVO

STUDIO CORONA	ING. RENATO DEL PRATE	ECOPLAN	GC
ING. TIZIANO VERRI	ING. VITO BAIETTI	ING. GIUSEPPE CRISA	ING. FABRIZIO BAIETTI
ING. TIZIANO VERRI	ING. VITO BAIETTI	ING. GIUSEPPE CRISA	ING. FABRIZIO BAIETTI

VISTO IL RESPONSABILE DEL PROCEDIMENTO

RESPONSABILE DELL'INTEGRAZIONE DELLE PRESTAZIONI SPECIALISTICHE

GEOLOGO

IL COORDINATORE DELLA SICUREZZA IN FASE DI PROGETTAZIONE

LAF02

L - PROGETTO STRUTTURALE - TOMBINATURE IDRAULICHE
LAF - TM05 TOMBINO CIRCOLARE DN1000 AL KM 0+938
PLANIMETRIA, PROFILI E SEZIONI - TAVOLA 02 DI 02

CODICE PROGETTO	PROGETTO	LIV. PROG.	N. PROG.	NOME FILE	REVISIONE	SCALA
M1324	E	1801		LAF02-PM05STRD02_A.dwg	A	VARIE

REV.	DESCRIZIONE	DATA	REDATTO	VERIFICATO	APPROVATO
A	EMMISSIONE	GENNAIO 2019	ING. GIUSEPPE CRISA	ING. FABRIZIO BAIETTI	ING. VALENTINO BAIETTI