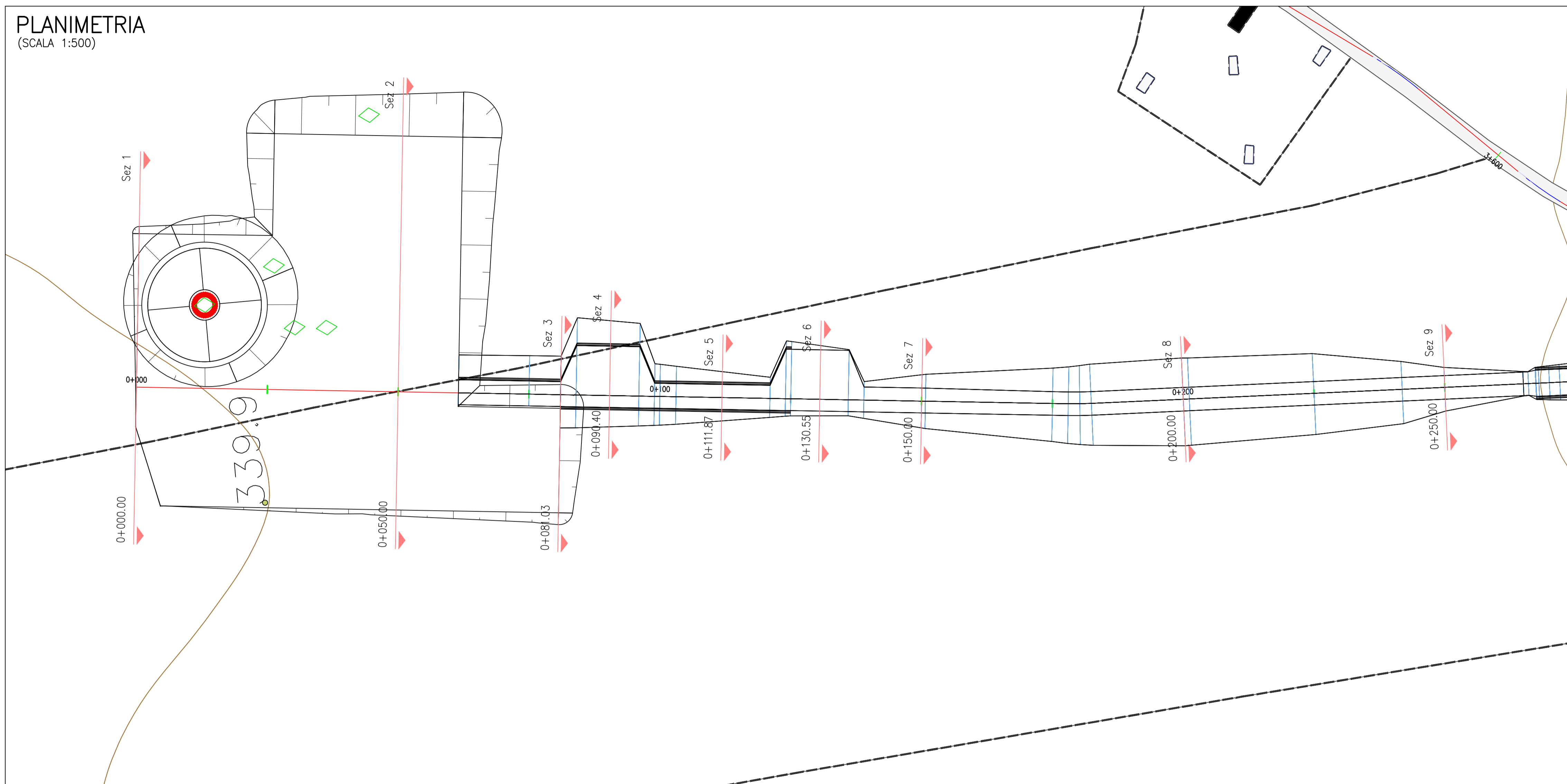
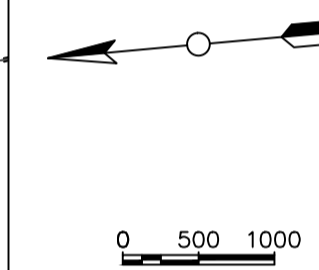
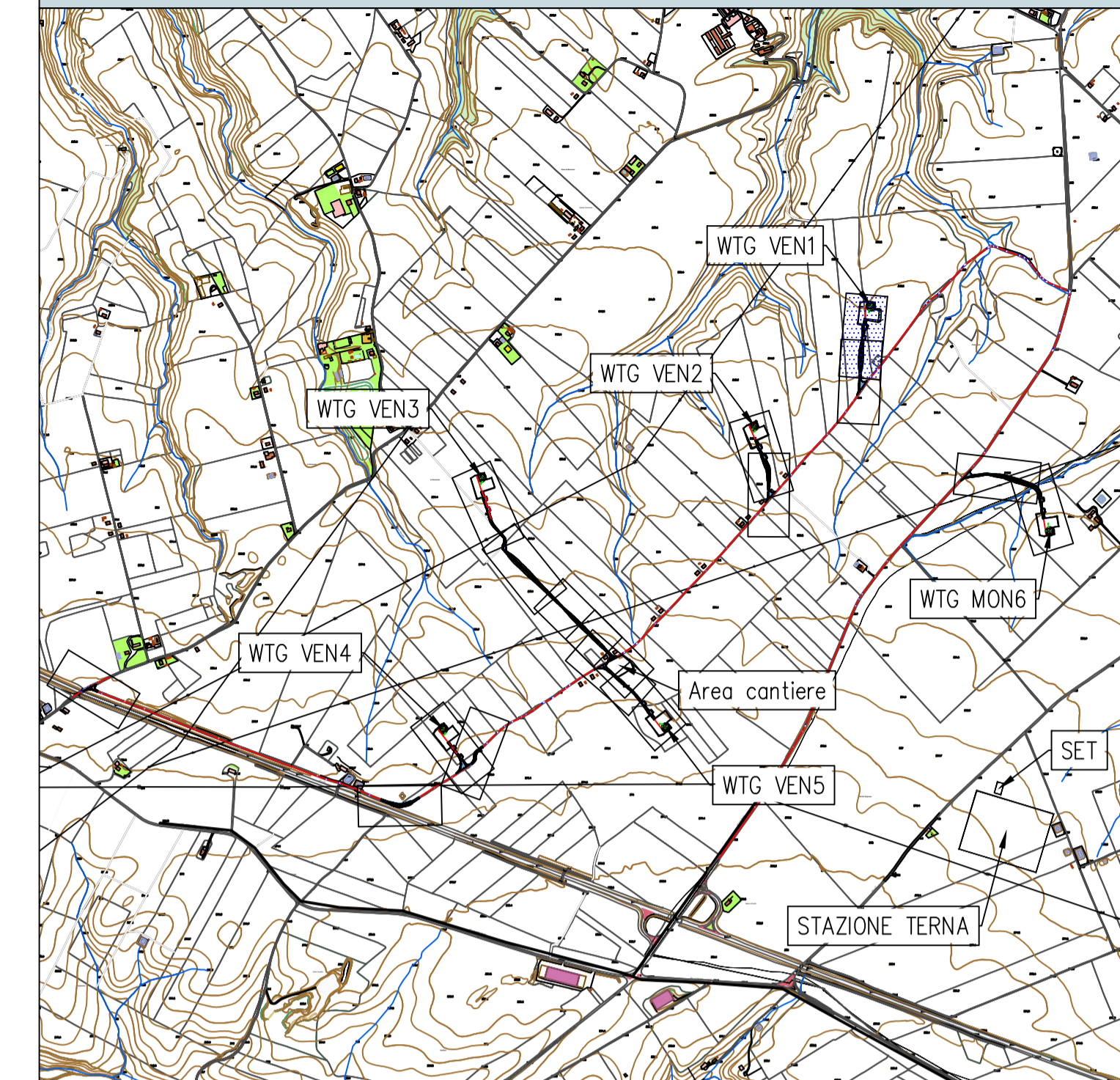


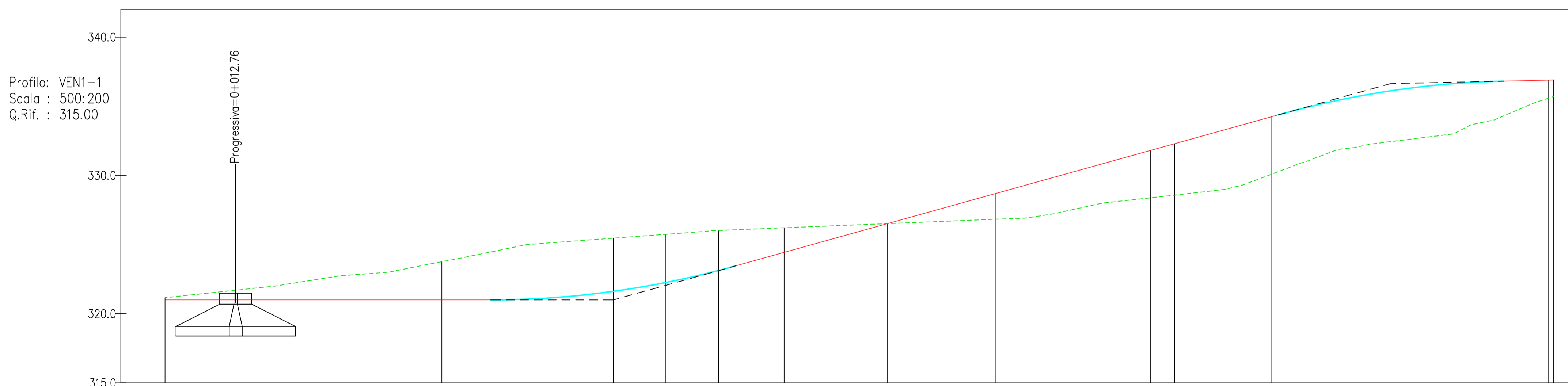
PLANIMETRIA
(SCALA 1:500)



KEY MAP



LIVELLETTA	L=58.82m i=-0.99% h=0.100m	L=44.26m	L=98.07m i=+1.12% h=10.92m	L=40.69m	L=33.61m i=-0.89% h=0.30m
------------	----------------------------------	----------	----------------------------------	----------	---------------------------------



NUMERO SEZIONE	1	2	3	4	5	6	7	8	9
DIST. PROGRESSIVE	0+000.00	0+050.00	0+081.03	0+090.40	0+111.87	0+130.55	0+150.00	0+200.00	0+250.00
DISTANZE PARZIALI		50,00	31,03	9,37	21,47	18,68	19,45	50,00	50,00
QUOTE PROGETTO									
QUOTE TERRENO	321.16	323.78	323.46	323.74	326.21	326.51	326.82	330.09	336.89
ETTOMETRICHE									

REGIONE BASILICATA
PROVINCIA DI POTENZA
COMUNI DI VENOSA E MONTEMILONE

AUTORIZZAZIONE UNICA EX. D. LGS. 387/03

**Progetto Definitivo
Parco Eolico "Tre mani"**

Titolo elaborato		Codice elaborato	
VEN1-1		COMMESSA	FASE
A.16.a.13-a.14 - Planimetrie stradali e profili longitudinali - 1 di 16		F0359	B
Scala		ELABORATO	REV.
1:500		T06	A

DATA	DESCRIZIONE	REDAITO	VERIFICATO	APPROVATO
Agosto 2020	Prima emissione	LDC	FMO	GDS

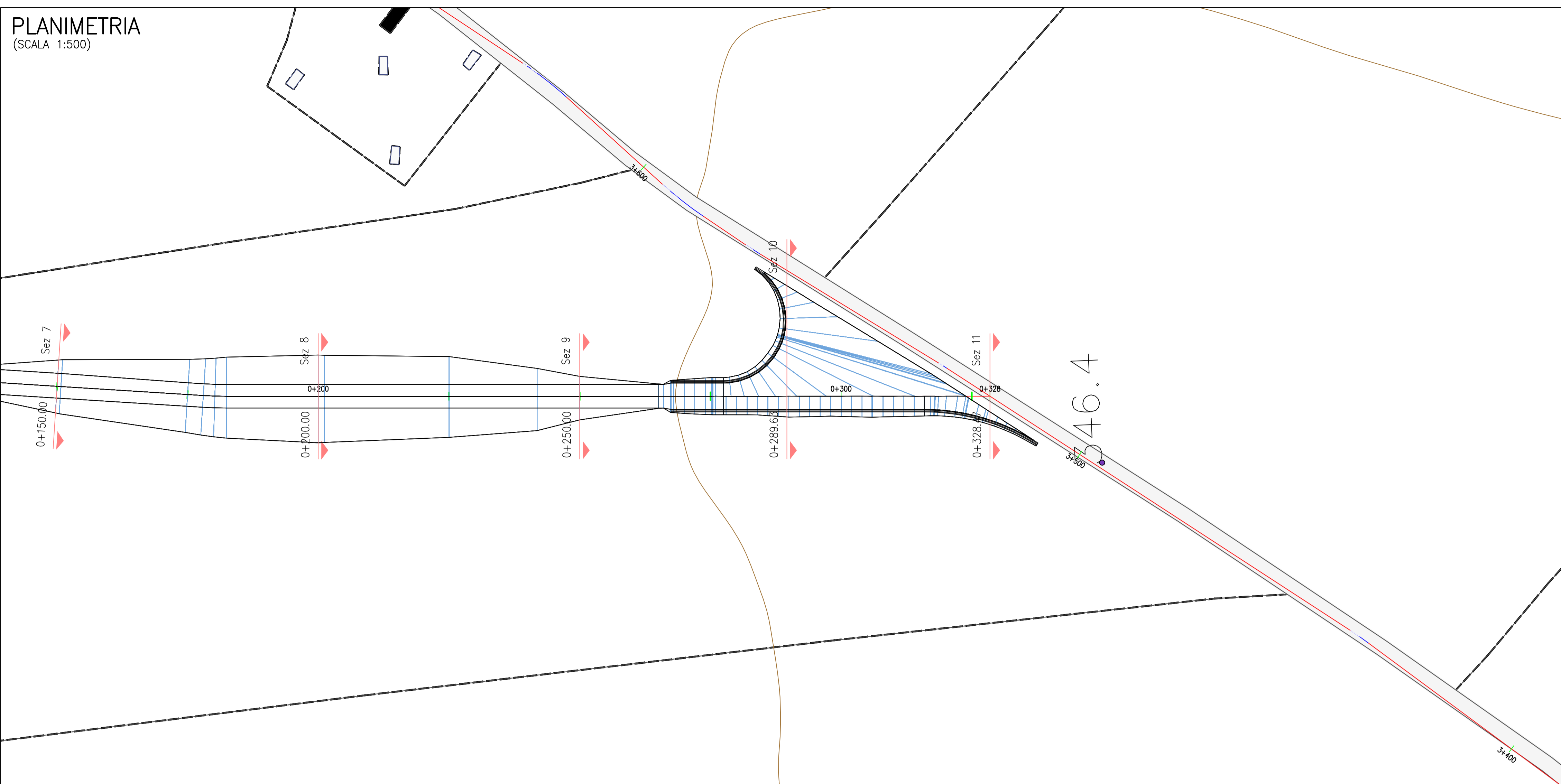
GR/Value
GR VALUE DEVELOPMENT S.r.l.
C.so Venezia, 37 - 20121 Milano
Tel: +39 02 50043159
www.grvalue.com - grvaluedevelopment@pec.it

F4 ingegneria srl
Via Di Giura - Centro Direzionale, 85100 Potenza
Tel: +39 0971 1944797 - Fax: +39 0971 55452
www.f4ingegneria.it - f4ingegneria@pec.it

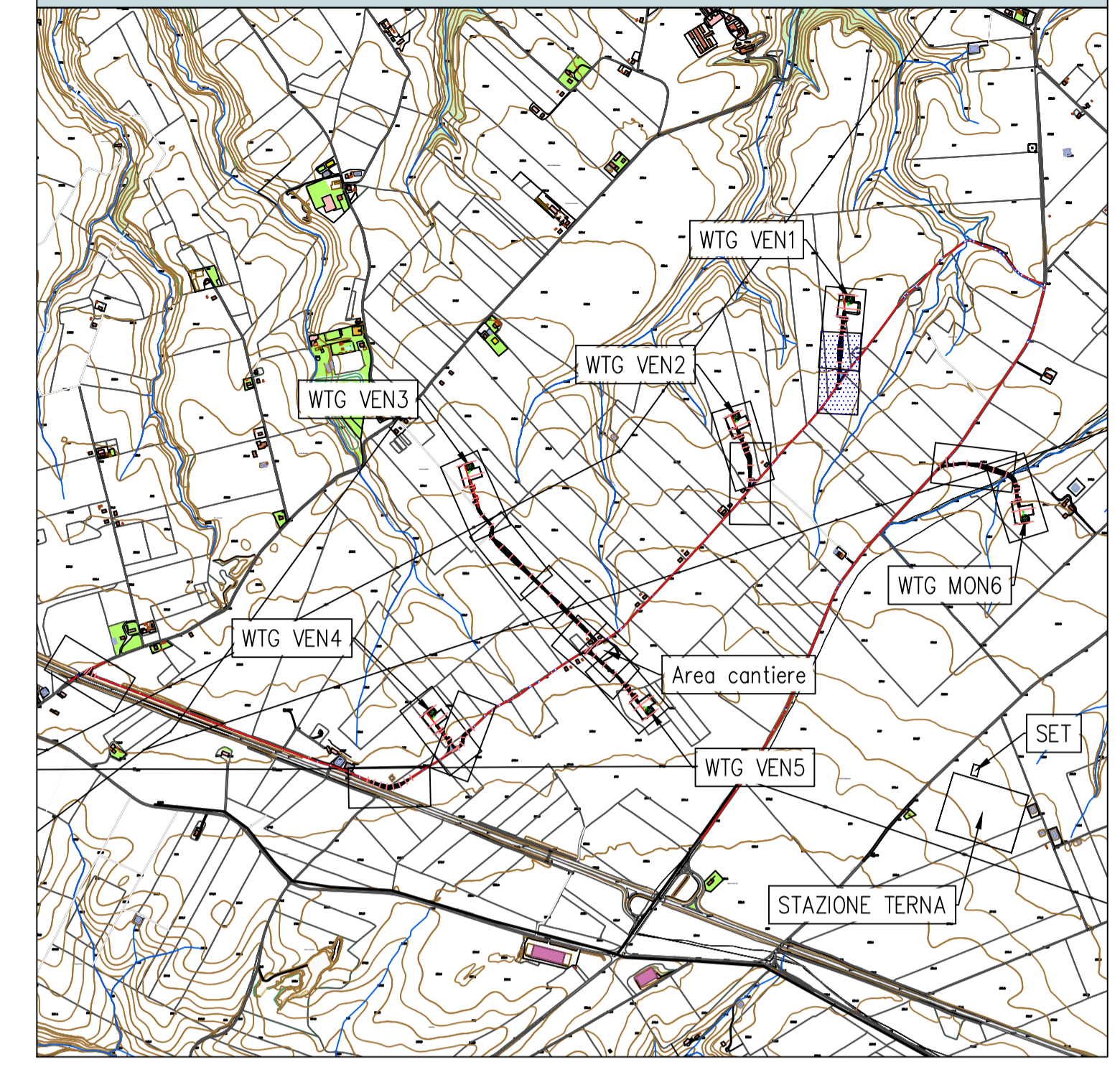
Il Direttore Tecnico
(Ing. Giovanni Di SANTO)

Società certificata secondo la norma UNI-EN ISO 9001:2015 per l'erogazione di servizi di ingegneria nei settori: civile, idraulica, acustica, energia, ambiente (settore IAF: 34).

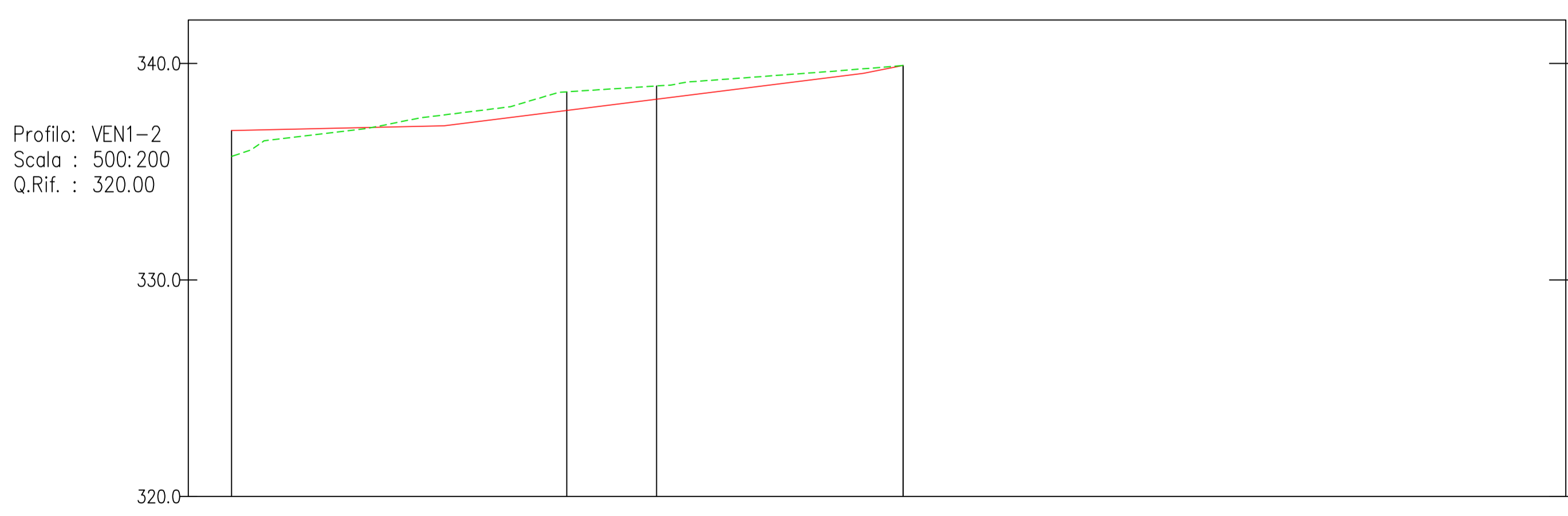
PLANIMETRIA
(SCALA 1:500)



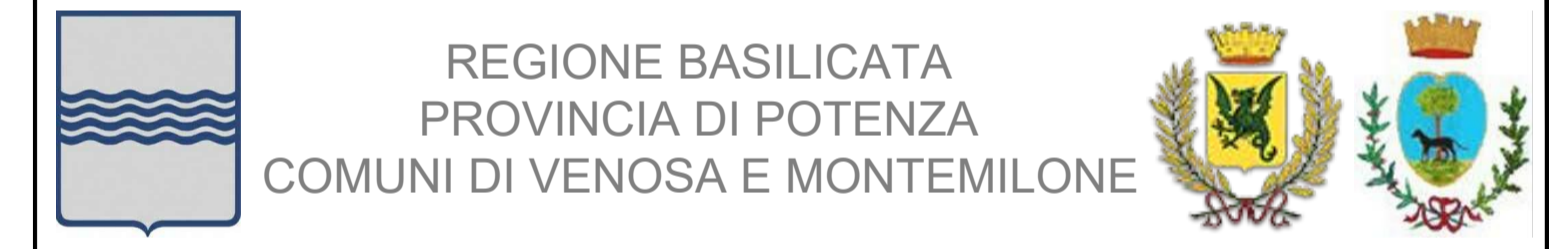
KEY MAP



LIVELLETTE	L=33,61m i=0,89% dh=0,30m	L=48,41m i=5,00% dh=2,42m	L=4,59m i=7,64% dh=0,35m
------------	---------------------------------	---------------------------------	--------------------------------



NUMERO SEZIONE	
DIST. PROGRESSIVE	
DISTANZE PARZIALI	38,84
QUOTE PROGETTO	
QUOTE TERRENO	
ETTOMETRICHE	



AUTORIZZAZIONE UNICA EX. D. LGS. 387/03

**Progetto Definitivo
Parco Eolico "Tre mani"**


Titolo elaborato		Codice elaborato	
VEN1-2		COMMESSA	FASE
A.16.a.13-a.14 - Planimetrie stradali e profili longitudinali - 2 di 16		F0359	B
Scala		ELABORATO	REV.
1:500		T06	A

Agosto 2020	Prima emissione	LDC	FMO	GDS
DATA	DESCRIZIONE	REDATTO	VERIFICATO	APPROVATO

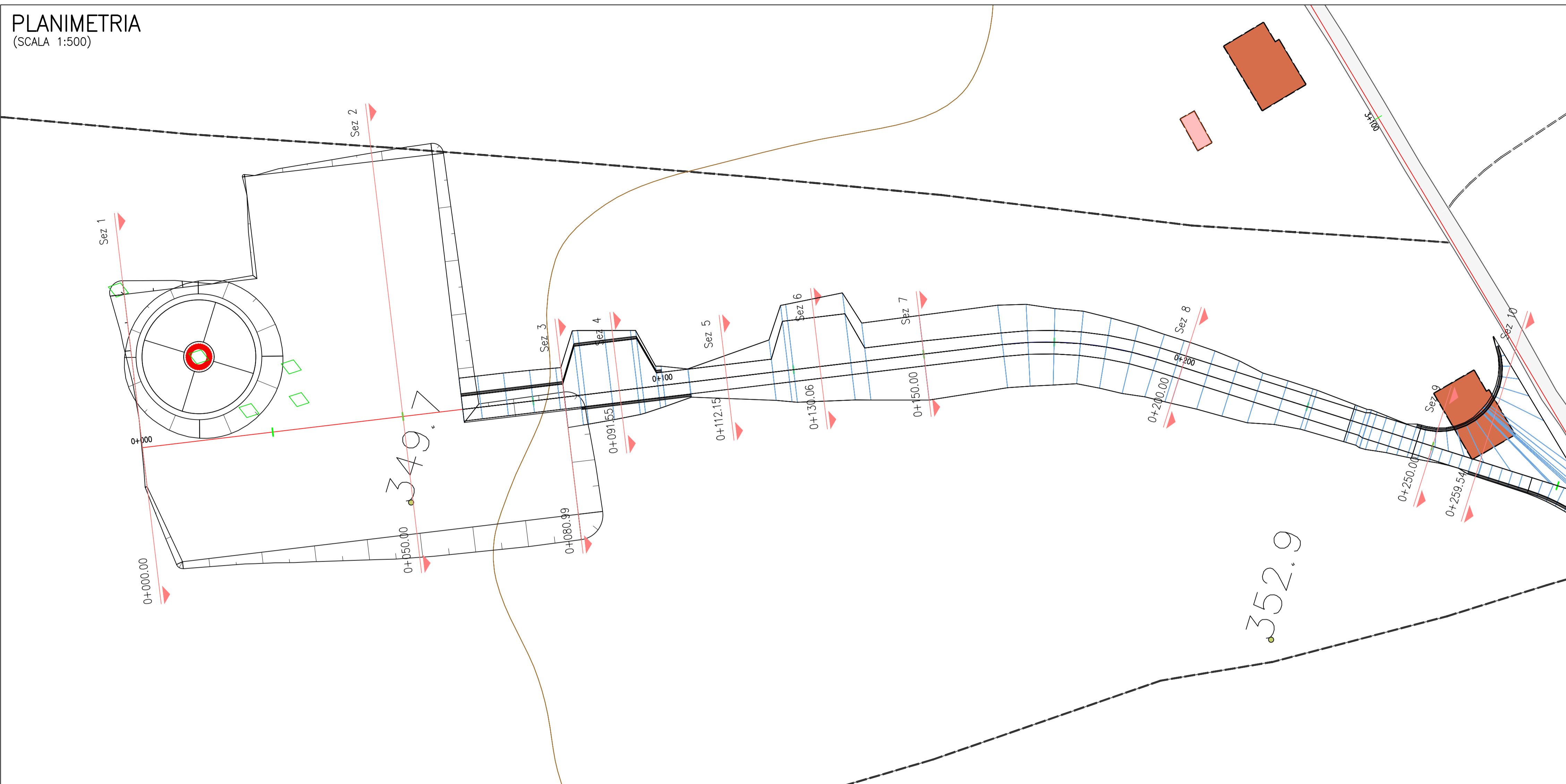
GR VALUE
GR VALUE DEVELOPMENT S.r.l.
C.so Venezia, 37 - 20121 Milano
Tel: +39 02 50043159
www.grvalue.com - grvaluedevelopment@pec.it

F4 ingegneria srl
Via Di Giura - Centro Direzionale, 85100 Potenza
Tel: +39 0971 1944797 - Fax: +39 0971 55452
www.f4ingegneria.it - f4ingegneria@pec.it

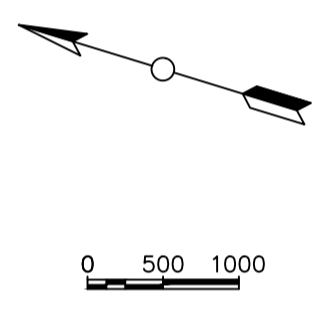
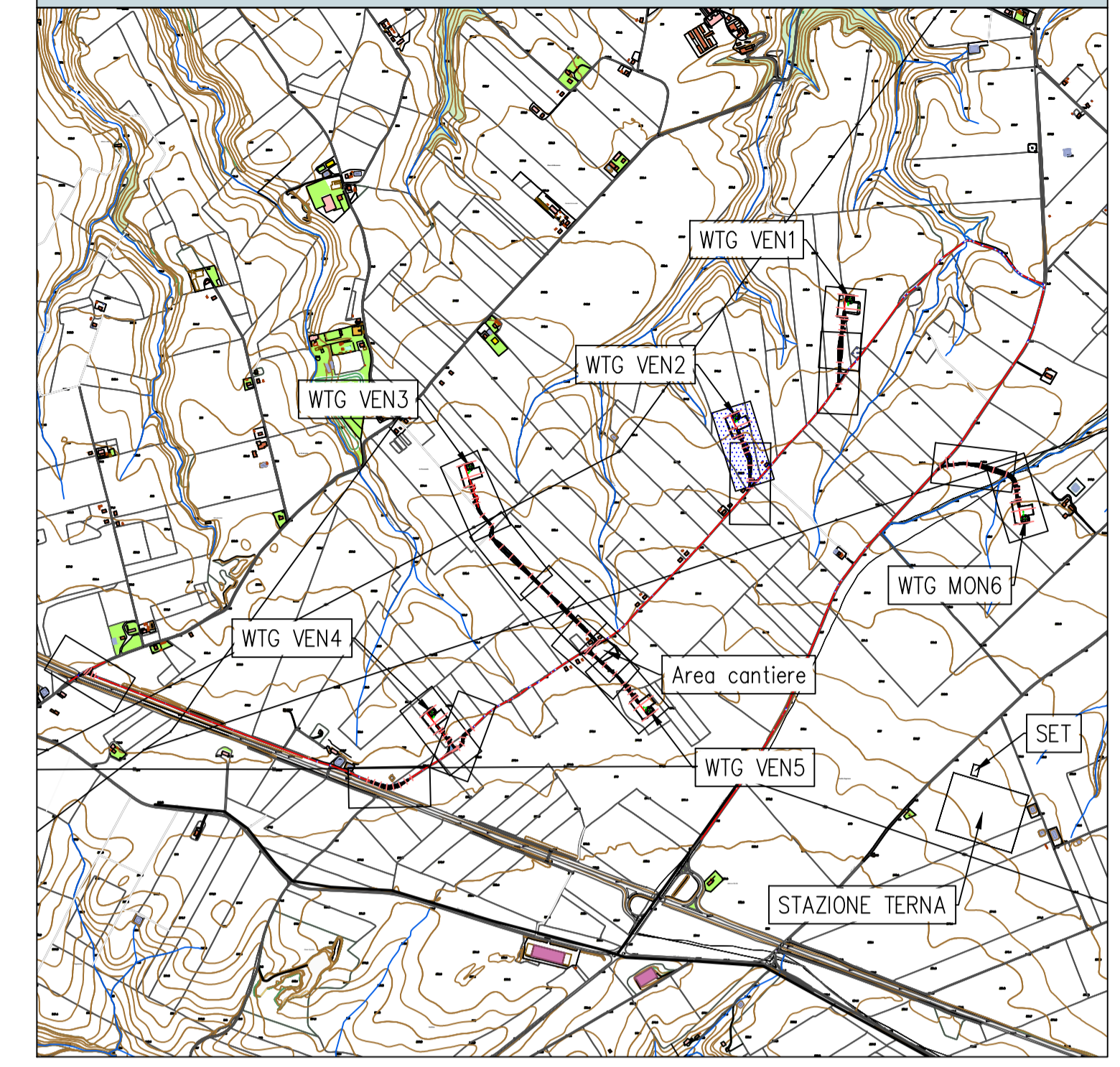
Il Direttore Tecnico
(ing. Giovanni Di SANTO)



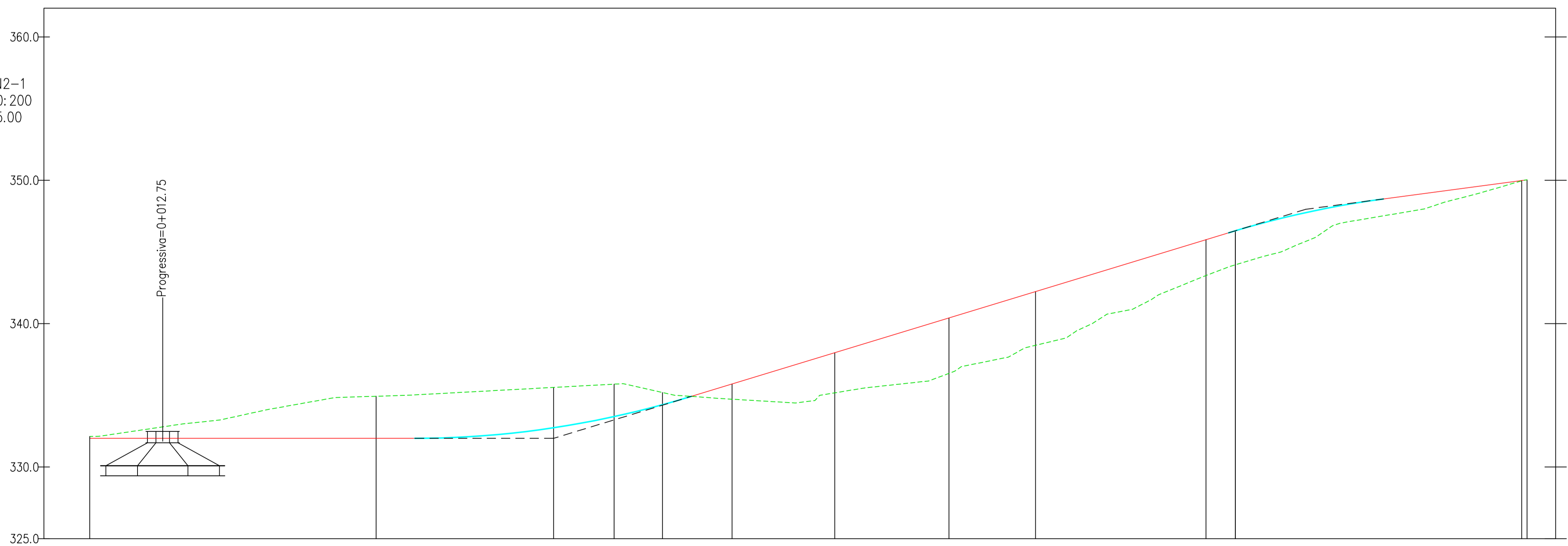
PLANIMETRIA
(SCALA 1:500)



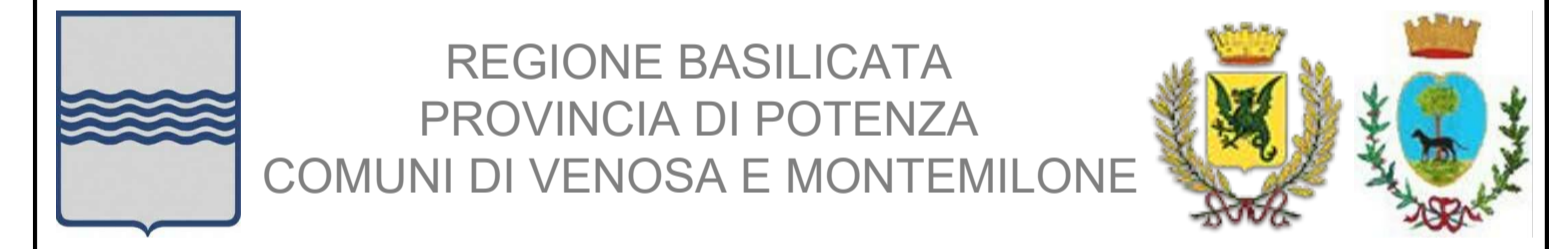
KEY MAP



Profilo: VEN2-1
Scala : 500:200
Q.Rif. : 325.00



NUMERO SEZIONE	1	2	3	4	5	6	7	8	9
DIST. PROGRESSIVE	0+000.00	0+050.00	0+080.00	0+091.55	0+112.15	0+130.06	0+150.00	0+200.00	0+250.00
DISTANZE PARZIALI		50,00	30,99	10,56	20,60	17,92	19,94	50,00	50,00
QUOTE PROGETTO		+332.00	+332.74	+333.52	+335.79	+337.97	+340.46	+344.10	+349.08
QUOTE TERRENO		+322.15	+332.00	+332.74	+333.52	+335.79	+337.97	+340.46	+349.08
ETOMETRICHE									



AUTORIZZAZIONE UNICA EX. D. LGS. 387/03

**Progetto Definitivo
Parco Eolico "Tre mani"**

Titolo elaborato		Codice elaborato	
VEN2-1		COMMESSA	FASE
A.16.a.13-a.14 - Planimetrie stradali e profili longitudinali - 3 di 16		F0359	B T06
Scala		ELABORATO	REV.
1:500			A

DATA	DESCRIZIONE	REDAITO	VERIFICATO	APPROVATO
Agosto 2020	Prima emissione	LDC	FMO	GDS

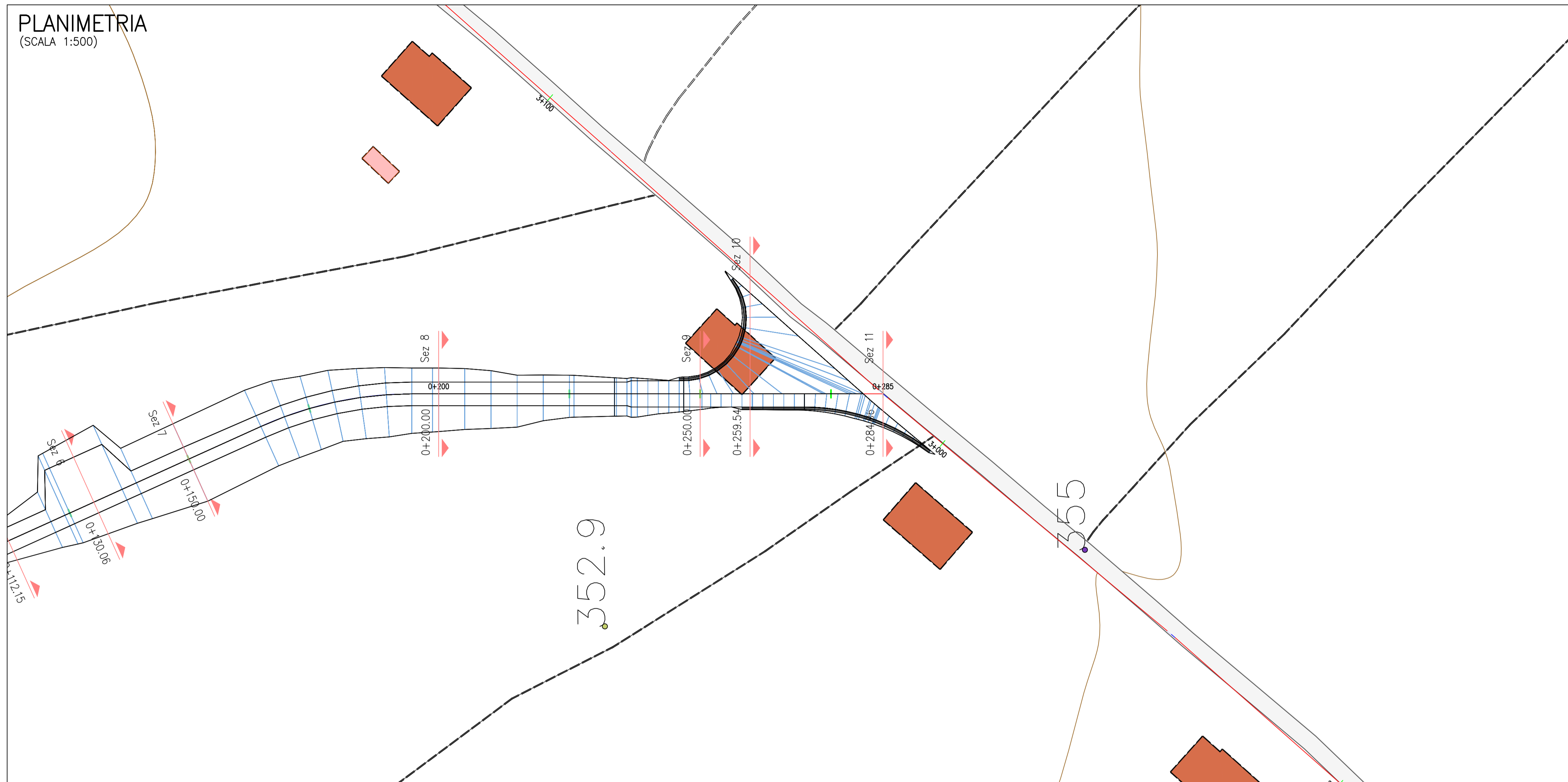
GR value
GR VALUE DEVELOPMENT S.r.l.
C.so Venezia, 37 - 20121 Milano
Tel: +39 02 50043159
www.grvalue.com - grvaluedevelopment@pec.it

F4 ingegneria srl
Via Di Giura - Centro Direzionale, 85100 Potenza
Tel: +39 0971 1944797 - Fax: +39 0971 55452
www.f4ingegneria.it - f4ingegneria@pec.it

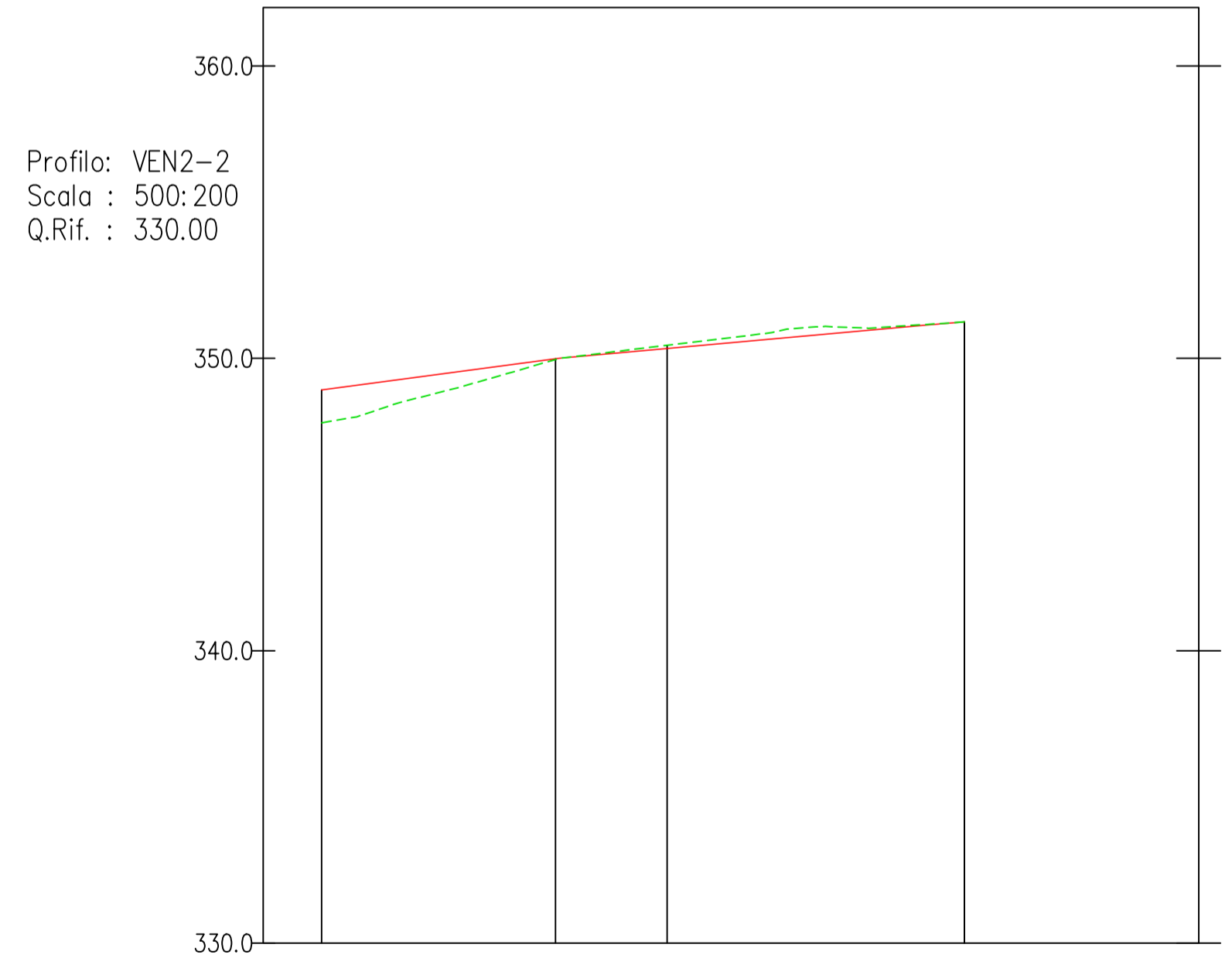
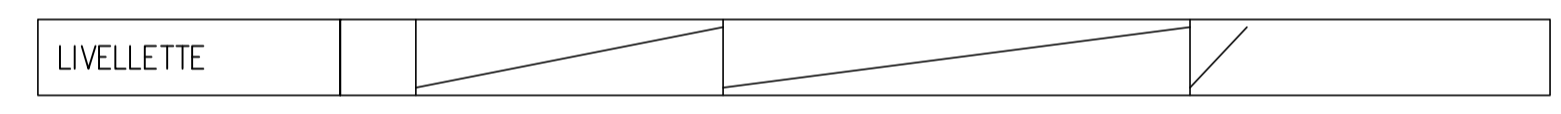
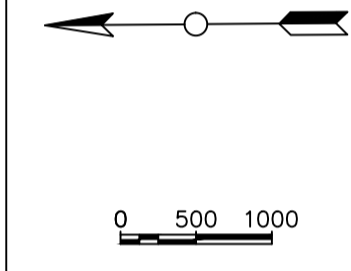
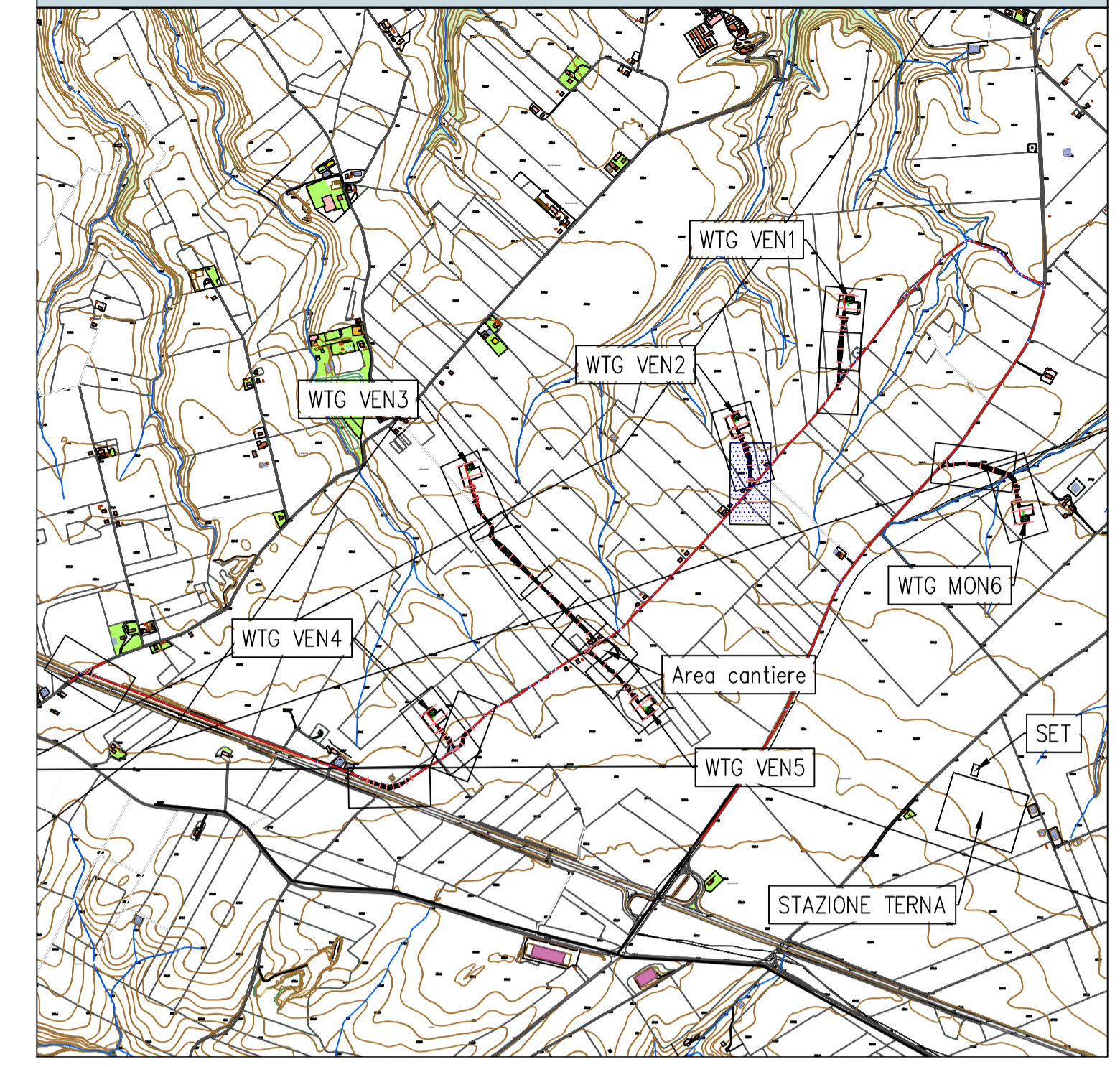
Il Direttore Tecnico
(ing. Giovanni Di SANTO)

Società certificata secondo la norma UNI-EN ISO 9001:2015 per l'erogazione di servizi di ingegneria nei settori: civile, idraulica, acustica, energia, ambiente (settore IAF: 34).

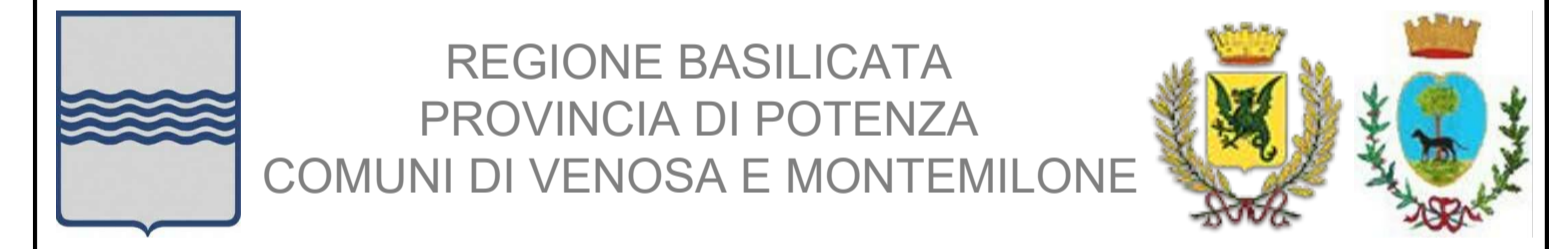
PLANIMETRIA
(SCALA 1:500)



KEY MAP



NUMERO SEZIONE			
DIST. PROGRESSIVE			
DISTANZE PARZIALI		9,54	25,42
QUOTE PROGETTO			
QUOTE TERRENO			
ETTOMETRICHE			



AUTORIZZAZIONE UNICA EX. D. LGS. 387/03

**Progetto Definitivo
Parco Eolico "Tre mani"**


Titolo elaborato		Codice elaborato	
VEN2-2		COMMESSA	FASE ELABORATO REV.
A.16.a.13-a.14 - Planimetrie stradali e profili longitudinali - 4 di 16		F0359	B T06 A
Scala		Riproduzione e consegna a terzi solo dietro specifica autorizzazione.	
1:500			

DATA	DESCRIZIONE	REDAITO	VERIFICATO	APPROVATO
Agosto 2020	Prima emissione	LDC	FMO	GDS

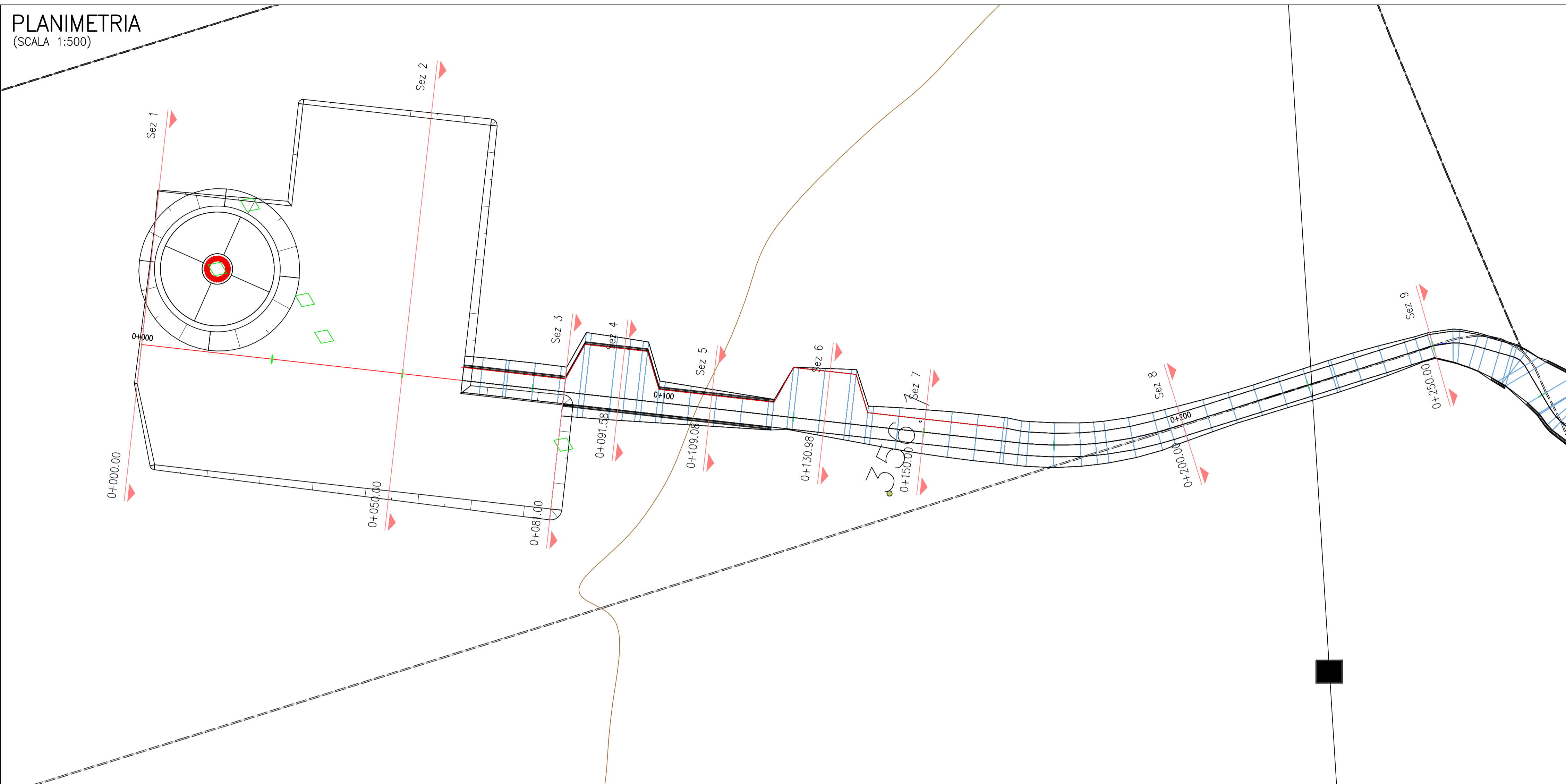
GRvalue
GR VALUE DEVELOPMENT S.r.l.
C.so Venezia, 37 - 20121 Milano
Tel: +39 02 50043159
www.grvalue.com - grvaluedevelopment@pec.it

F4 ingegneria srl
Via Di Giura - Centro Direzionale, 85100 Potenza
Tel: +39 0971 1944797 - Fax: +39 0971 55452
www.f4ingegneria.it - f4ingegneria@pec.it

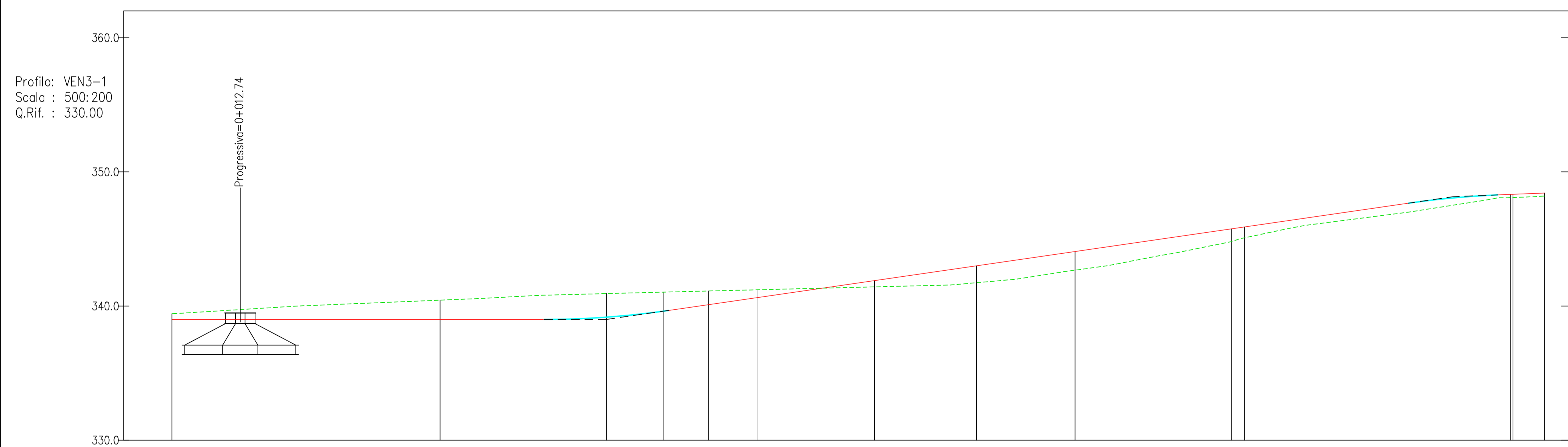
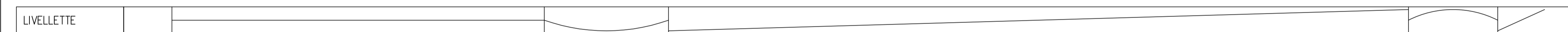
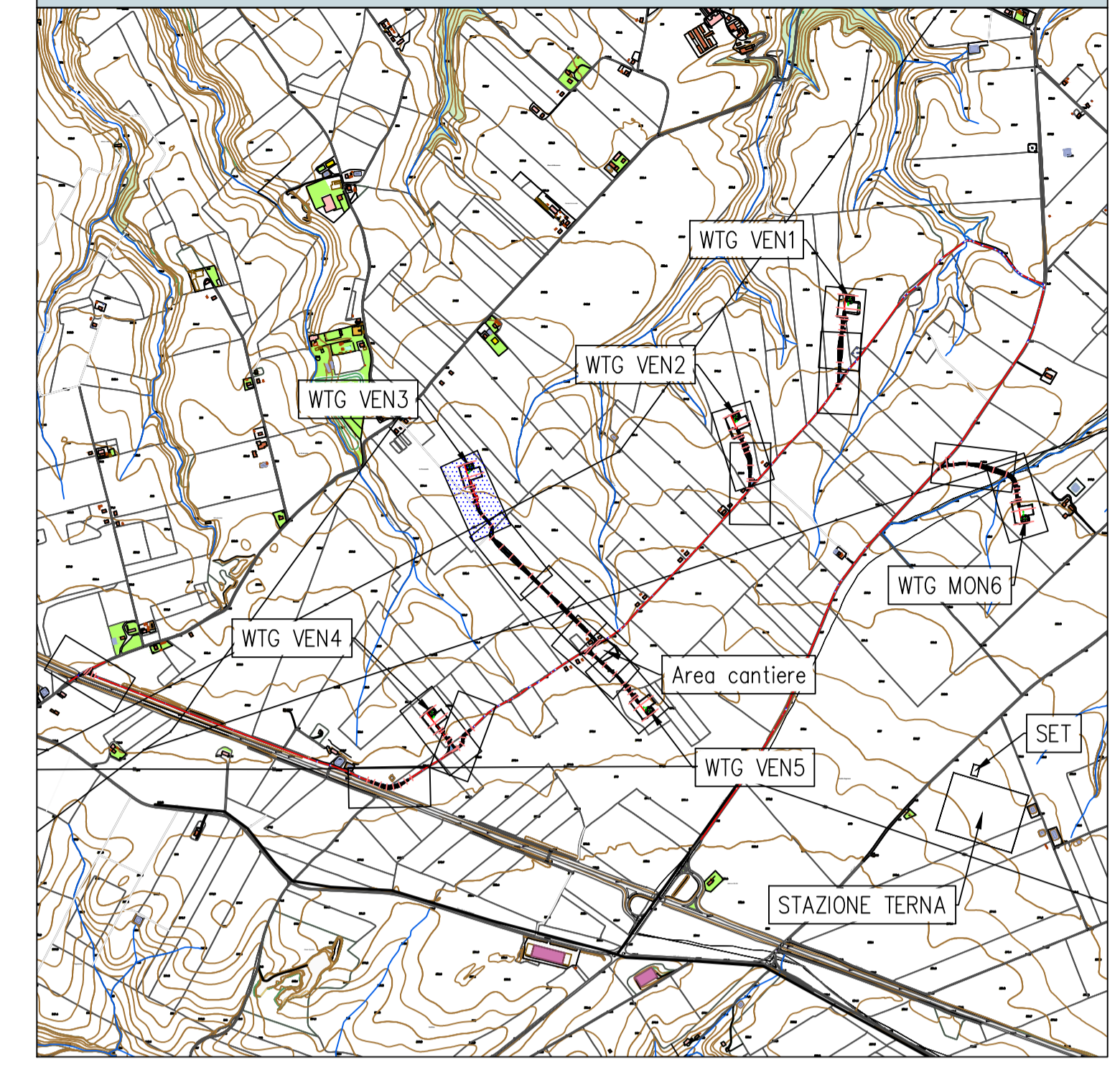
Il Direttore Tecnico
(ing. Giovanni Di SANTO)



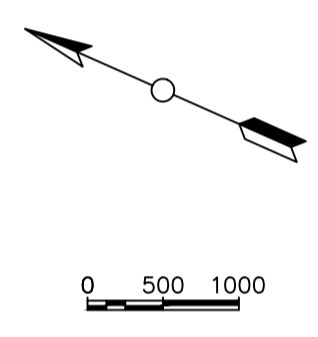
PLANIMETRIA
(SCALA 1:500)




KEY MAP



NUMERO SEZIONE	1	2	3	4	5	6	7	8	9
DIST. PROGRESSIVE	0+000.00	0+050.00	0+081.00	0+091.58	0+109.08	0+130.98	0+150.00	0+200.00	0+250.00
DISTANZE PARZIALI		50,00	31,00	10,58	17,50	21,90	19,02	50,00	50,00
QUOTE PROGETTO									
QUOTE TERRENO	339,45	340,44	339,17	339,61	340,63	341,43	343,00	345,99	348,33
ETTOMETRICHE									





REGIONE BASILICATA
PROVINCIA DI POTENZA
COMUNI DI VENOSA E MONTEMILONE



**AUTORIZZAZIONE UNICA EX. D. LGS.
387/03**

**Progetto Definitivo
Parco Eolico "Tre mani"**

Titolo elaborato

VEN3-1

**A.16.a.13-a.14 - Planimetrie stradali
e profili longitudinali - 5 di 16**

Codice elaborato

COMMESSA	FASE	ELABORATO	REV.
F0359	B	T06	A

Riproduzione e consegna a terzi solo dietro specifica autorizzazione.

Scala

1:500

DATA	DESCRIZIONE	REDAITO	VERIFICATO	APPROVATO
Agosto 2020	Prima emissione	LDC	FMO	GDS

Proponente

GRvalue
GR VALUE DEVELOPMENT S.r.l.
C.so Venezia, 37 - 20121 Milano
Tel: +39 02 50043159
www.grvalue.com - grvaluedevelopment@pec.it

Progettazione

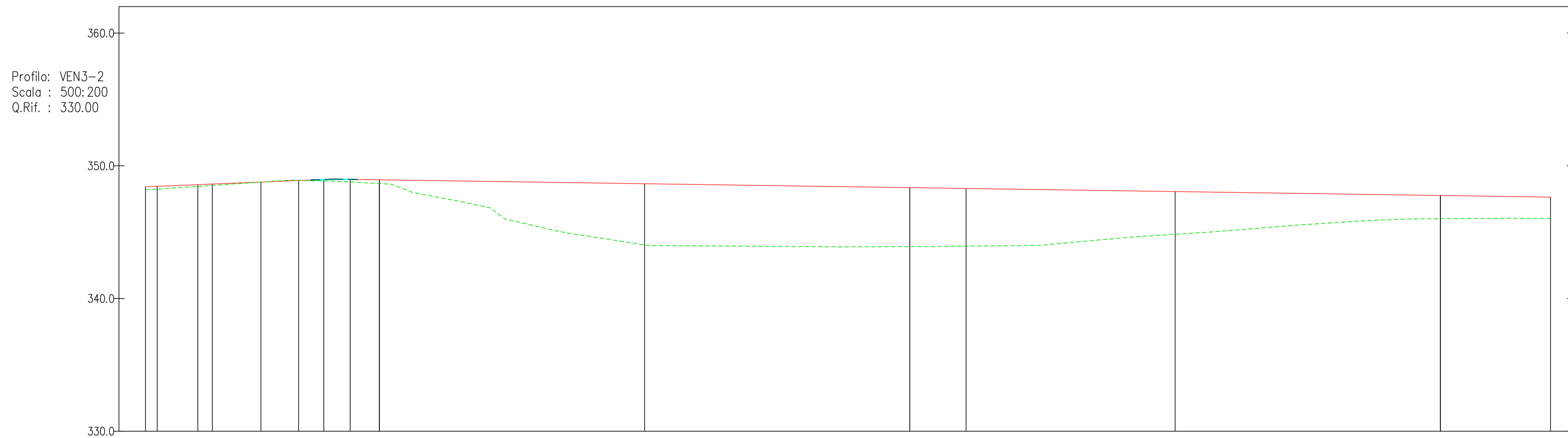

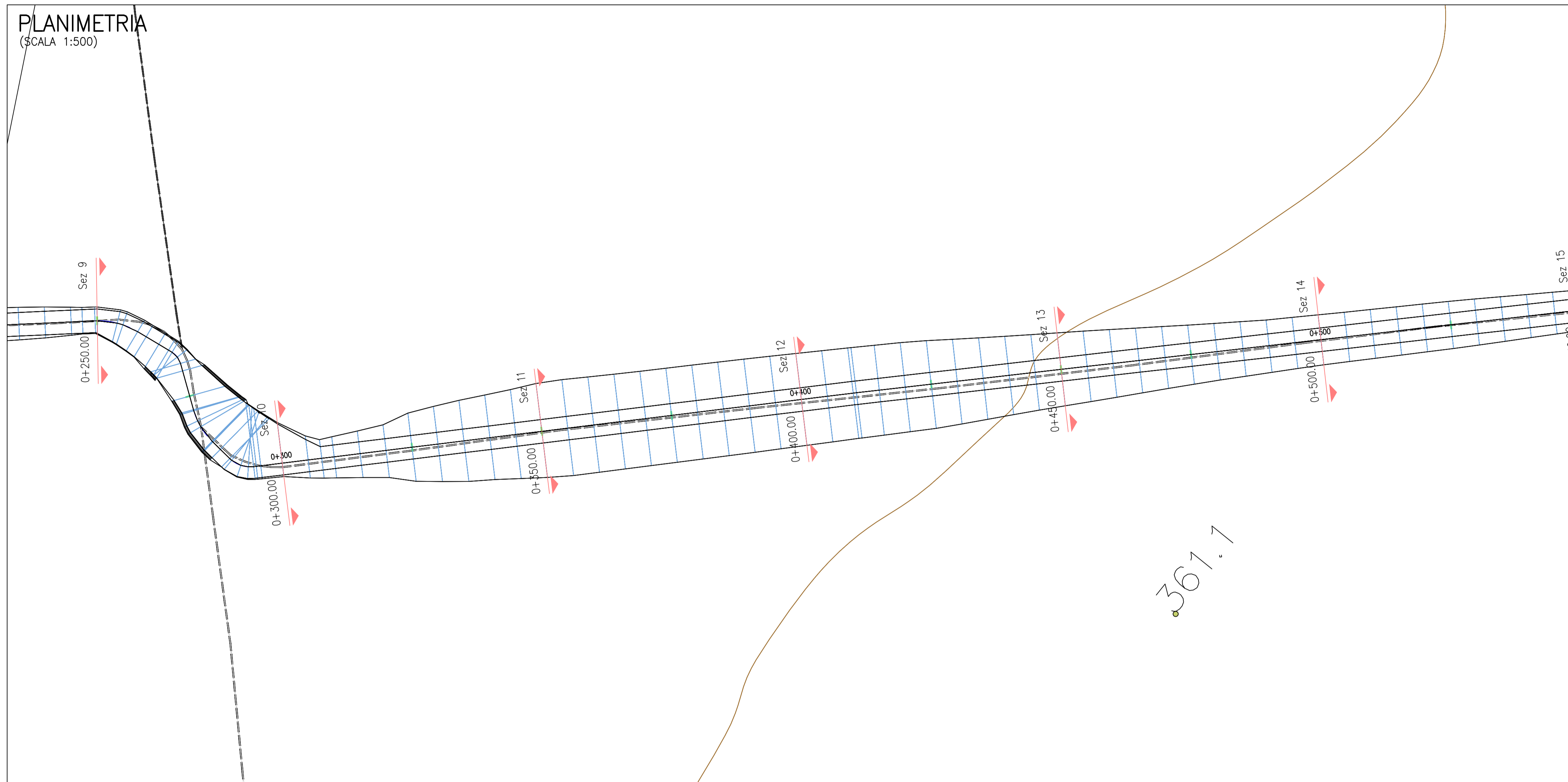
F4 ingegneria srl
Via Di Giura - Centro Direzionale, 85100 Potenza
Tel: +39 0971 1944797 - Fax: +39 0971 55452
www.f4ingegneria.it - f4ingegneria@pec.it

Il Direttore Tecnico
(ing. Giovanni Di SANTO)



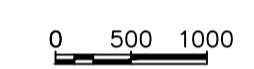
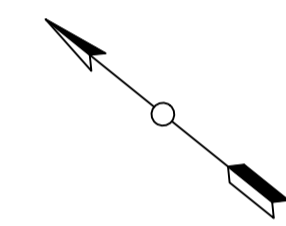
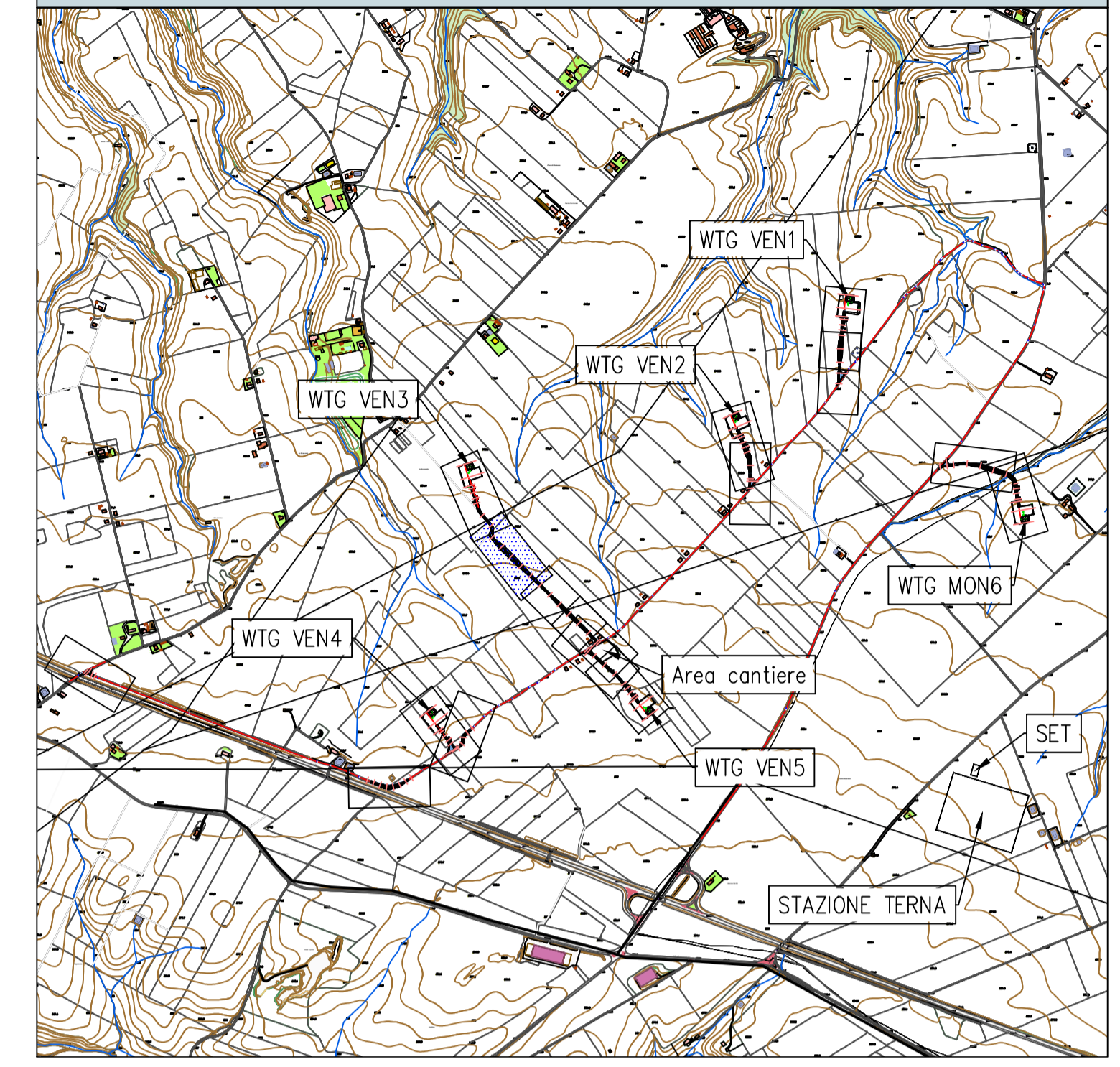
Società certificata secondo la norma UNI-EN ISO 9001:2015 per l'erogazione di servizi di ingegneria nei settori: civile, idraulica, acustica, energia, ambiente (settore IAF: 34).

PLANIMETRIA
(SCALA 1:500)



NUMERO SEZIONE		10	11	12	13	14
DIST. PROGRESSIVE		0+300.00	0+350.00	0+400.00	0+450.00	0+500.00
DISTANZE PARZIALI			50,00	50,00	50,00	50,00
QUOTE PROGETTO		348.06+48.95	344.03+48.65	343.01+48.35	344.04+48.06	346.02+47.76
QUOTE TERRENO						
ETTOMETRICHE						

KEY MAP



REGIONE BASILICATA
PROVINCIA DI POTENZA
COMUNI DI VENOSA E MONTEMILONE

AUTORIZZAZIONE UNICA EX. D. LGS. 387/03

**Progetto Definitivo
Parco Eolico "Tre mani"**

Titolo elaborato: VEN3-2
Codice elaborato: F0359 B T06 A

A.16.a.13-a.14 - Planimetrie stradali e profili longitudinali - 6 di 16

Scala: 1:500

DATA	DESCRIZIONE	REDAITO	VERIFICATO	APPROVATO
Agosto 2020	Prima emissione	LDC	FMO	GDS

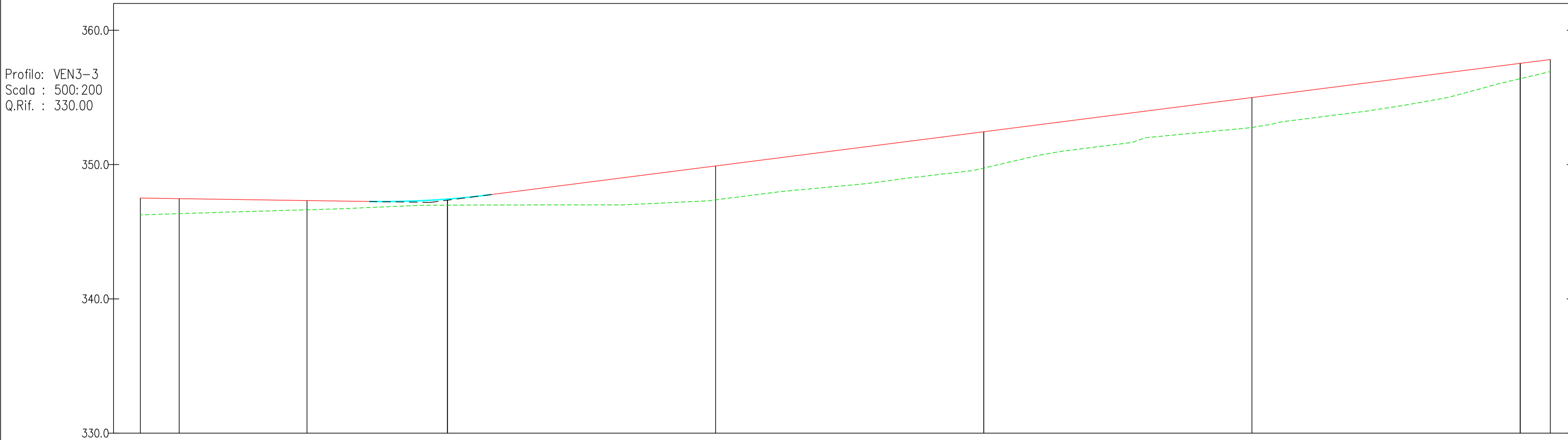

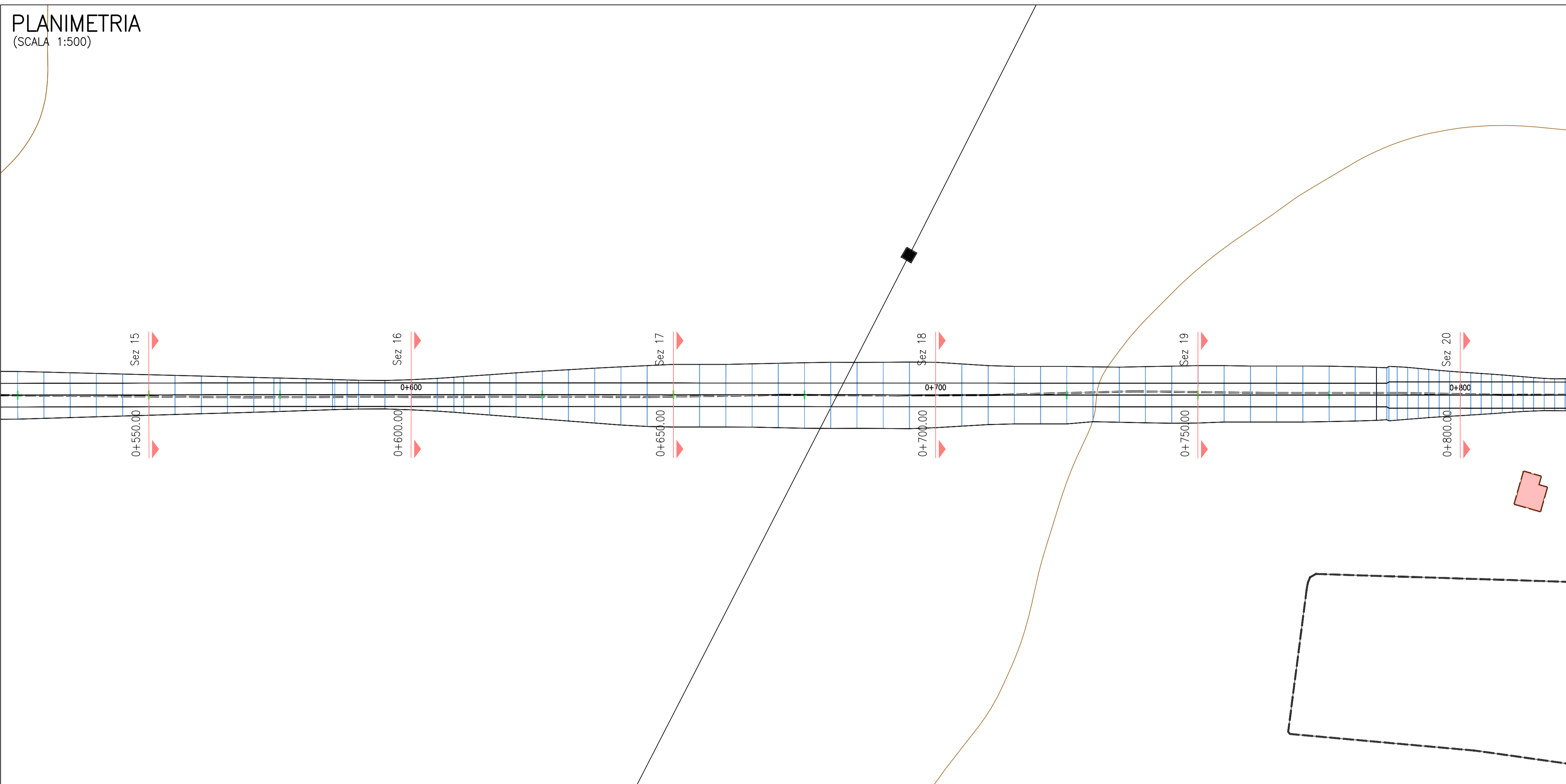
GRvalue
GR VALUE DEVELOPMENT S.r.l.
C.so Venezia, 37 - 20121 Milano
Tel: +39 02 50043159
www.grvalue.com - grvaluedevelopment@pec.it

F4 ingegneria srl
Via Di Giura - Centro Direzionale, 85100 Potenza
Tel: +39 0971 1944797 - Fax: +39 0971 55452
www.f4ingegneria.it - f4ingegneria@pec.it

Il Direttore Tecnico
(ing. Giovanni Di SANTO)

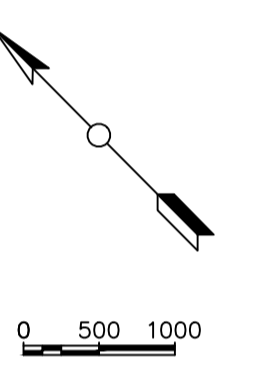
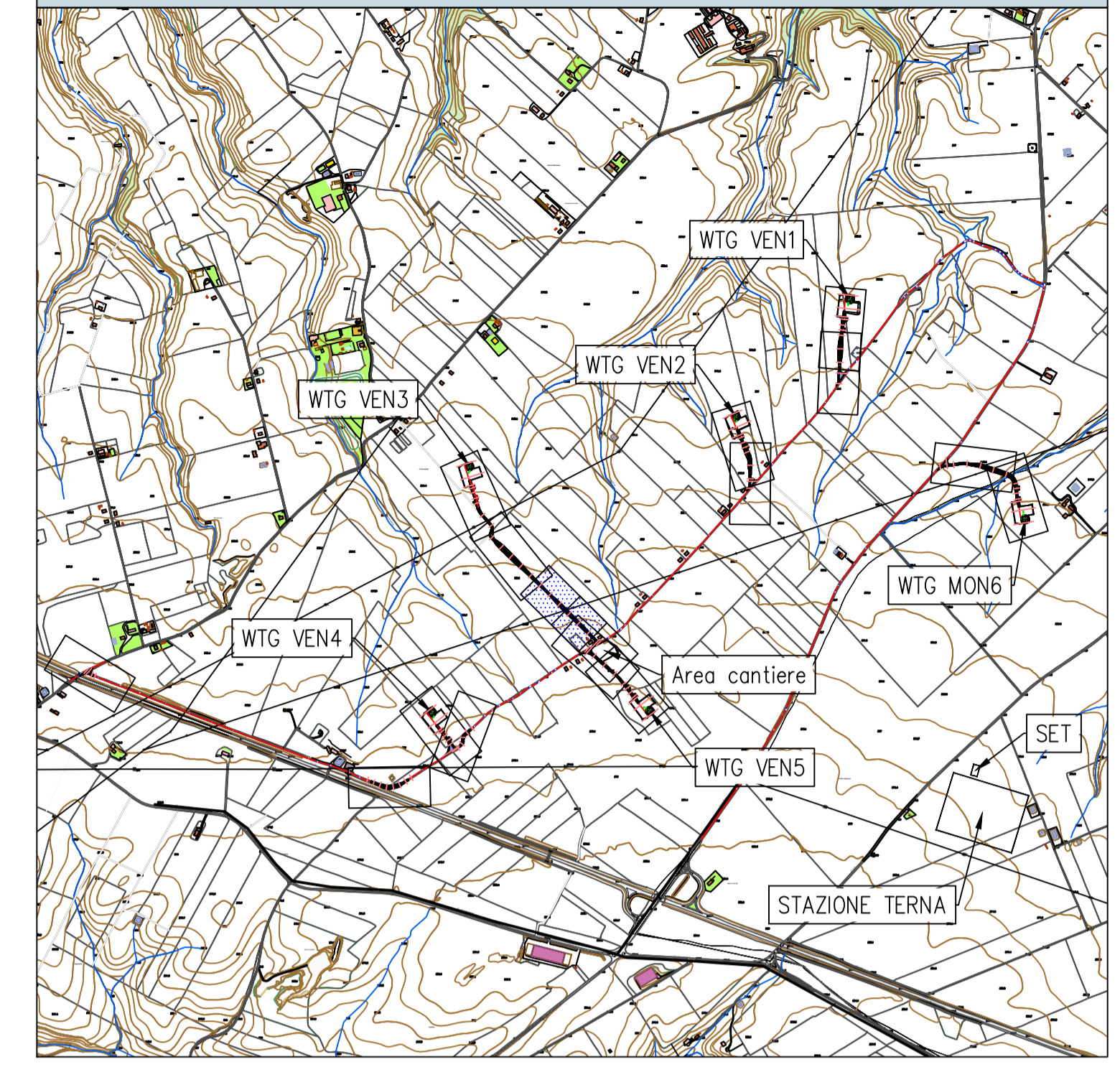
Società certificata secondo la norma UNI-EN ISO 9001:2015 per l'erogazione di servizi di ingegneria nei settori: civile, idraulica, acustica, energia, ambiente (settore IAF: 34).

PLANIMETRIA
(SCALA 1:500)



NUMERO SEZIONE	15	16	17	18	19	20
DIST. PROGRESSIVE	0+550.00	0+600.00	0+650.00	0+700.00	0+750.00	0+800.00
DISTANZE PARZIALI		50,00	50,00	50,00	50,00	50,00
QUOTE PROGETTO	346.35+347.46	346.98+347.43	347.37+349.08	349.74+352.15	352.76+354.09	356.48+357.54
QUOTE TERRENO	346.35+347.46	346.98+347.43	347.37+349.08	349.74+352.15	352.76+354.09	356.48+357.54
ETTOMETRICHE	[Bar chart showing area under the profile]					

KEY MAP



REGIONE BASILICATA
PROVINCIA DI POTENZA
COMUNI DI VENOSA E MONTEMILONE

**AUTORIZZAZIONE UNICA EX. D. LGS.
387/03**

**Progetto Definitivo
Parco Eolico "Tre mani"**

Titolo elaborato		Codice elaborato	
VEN3-3		COMMESSA	FASE
A.16.a.13-a.14 - Planimetrie stradali e profili longitudinali - 7 di 16		F0359	B
Scala		ELABORATO	REV.
1:500		T06	A

DATA	DESCRIZIONE	REDAITO	VERIFICATO	APPROVATO
Agosto 2020	Prima emissione	LDC	FMO	GDS

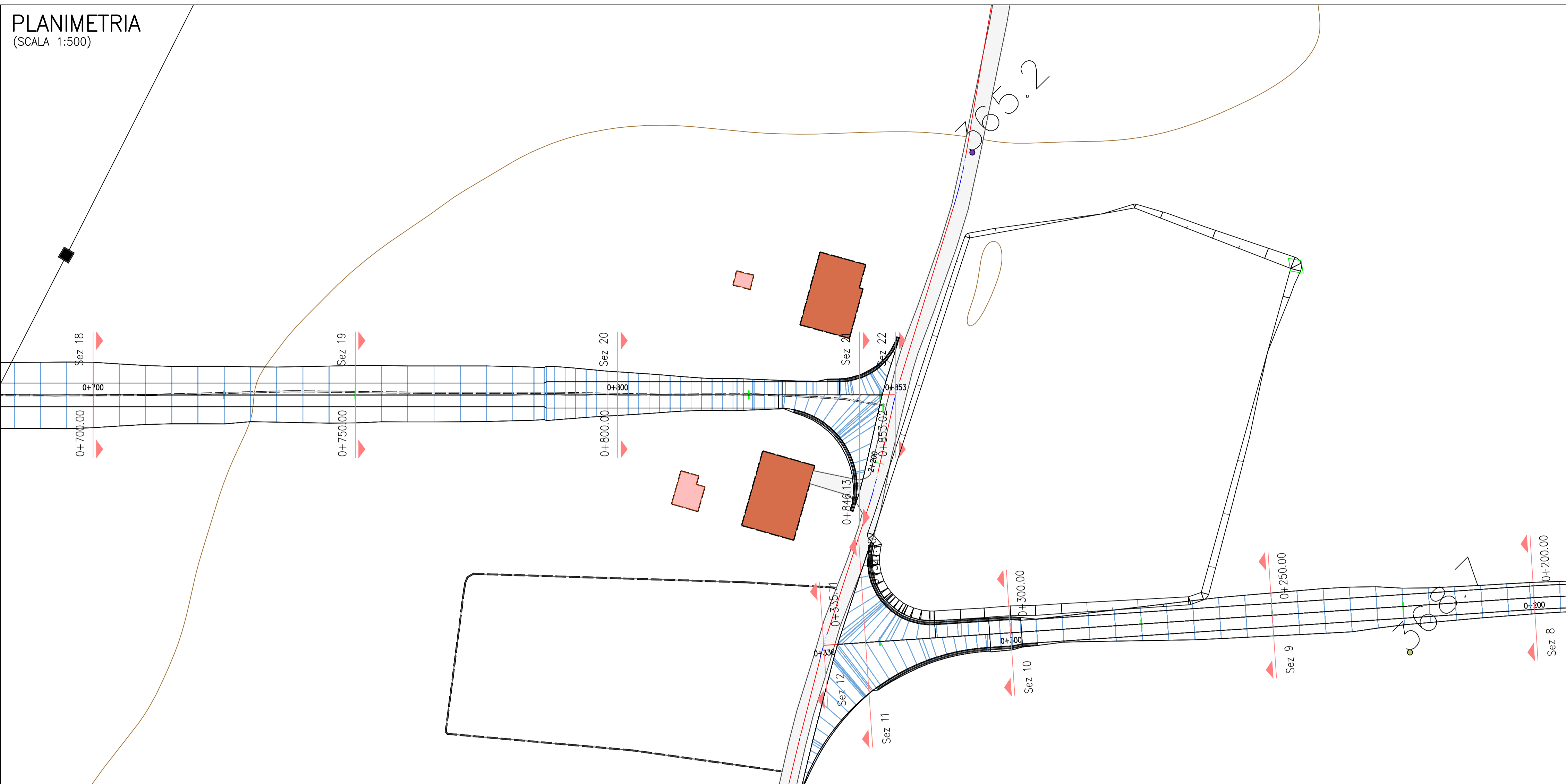
GRvalue
GR VALUE DEVELOPMENT S.r.l.
C.so Venezia, 37 - 20121 Milano
Tel: +39 02 50043159
www.grvalue.com - grvaluedevelopment@pec.it

F4 ingegneria srl
Via Di Giura - Centro Direzionale, 85100 Potenza
Tel: +39 0971 1944797 - Fax: +39 0971 55452
www.f4ingegneria.it - f4ingegneria@pec.it

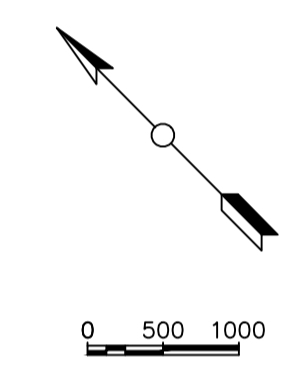
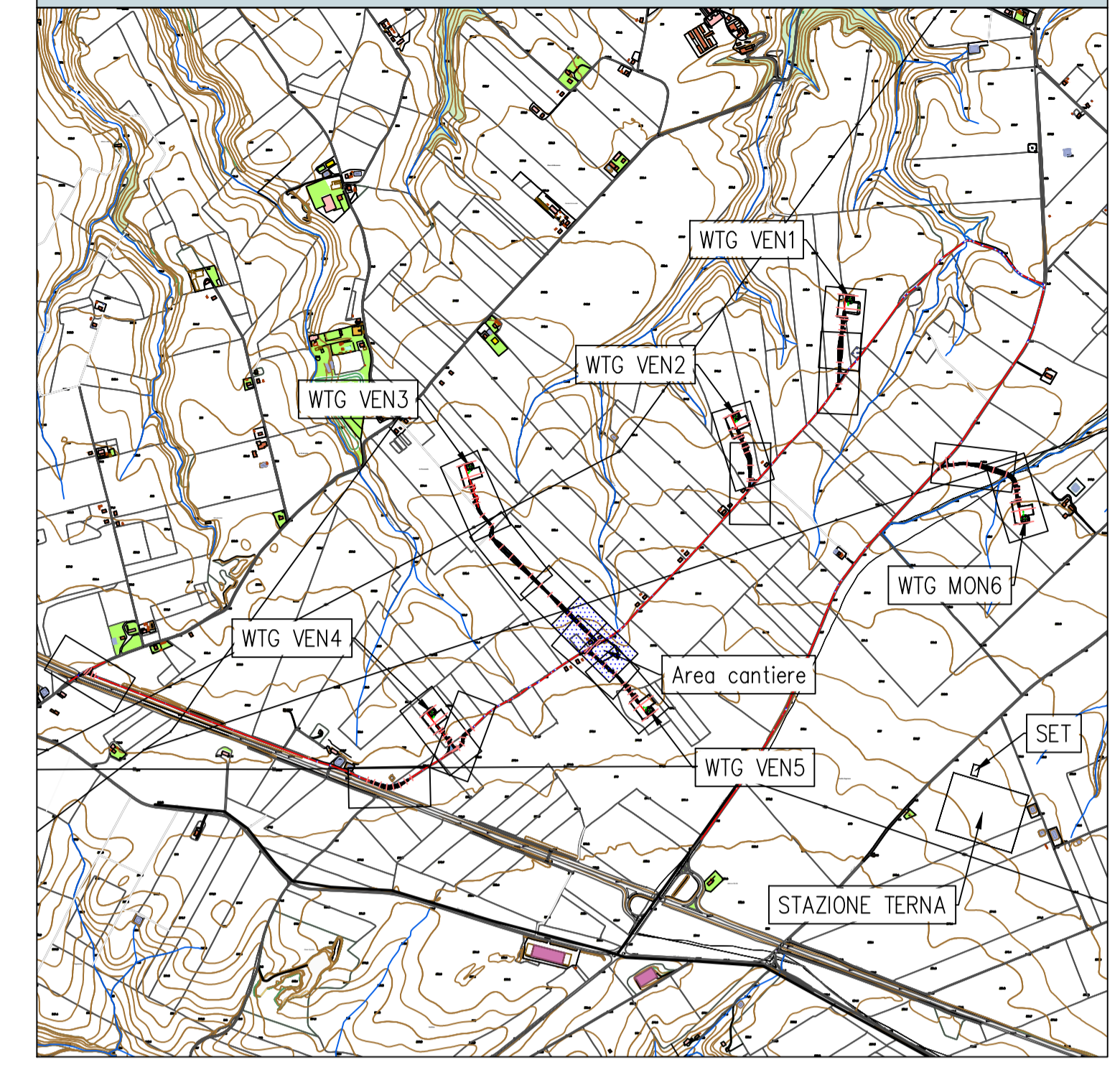
Il Direttore Tecnico
(ing. Giovanni Di SANTO)

Società certificata secondo la norma UNI-EN ISO 9001:2015 per l'erogazione di servizi di ingegneria nei settori: civile, idraulica, acustica, energia, ambiente (settore IAF: 34).

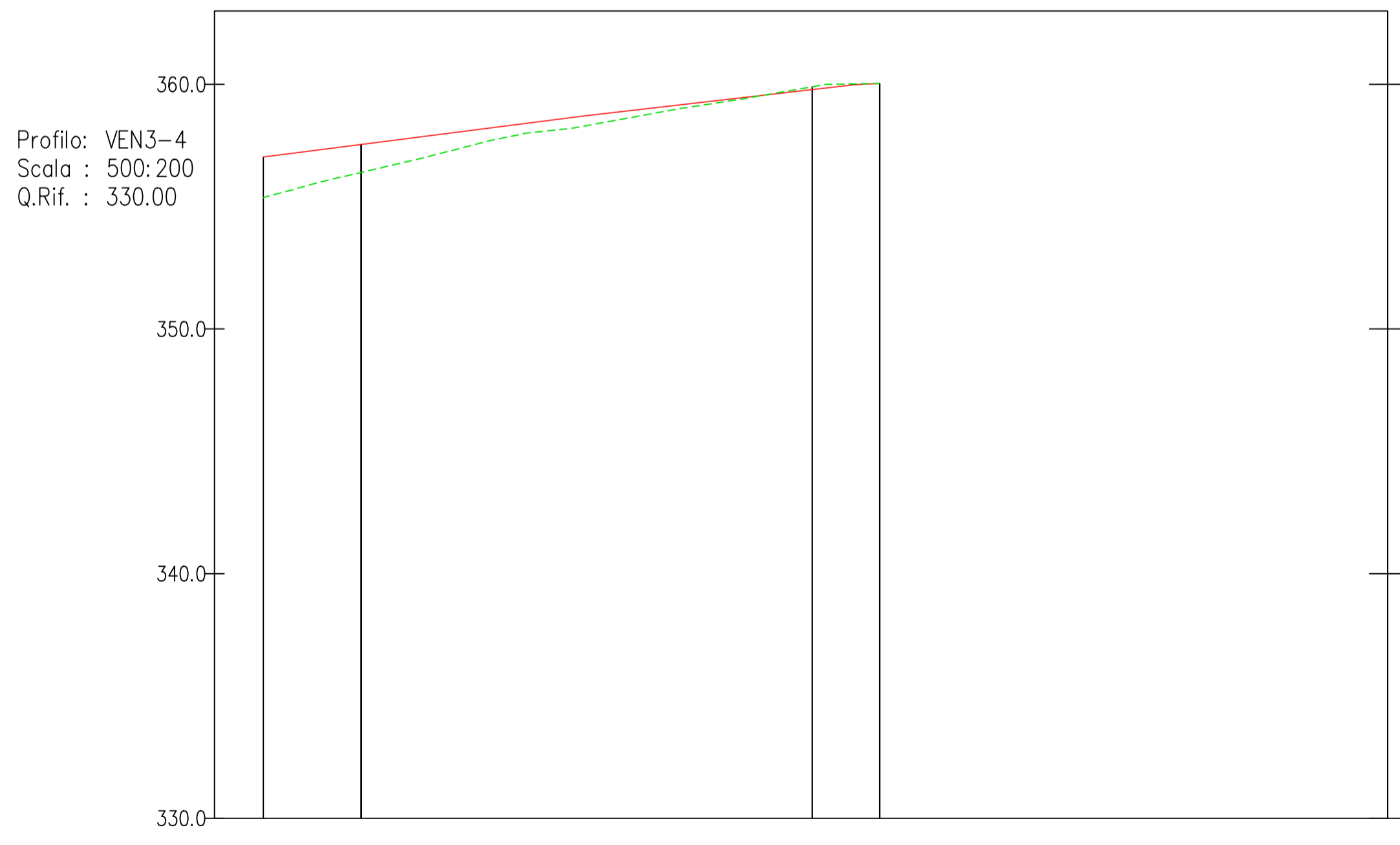
PLANIMETRIA
(SCALA 1:500)



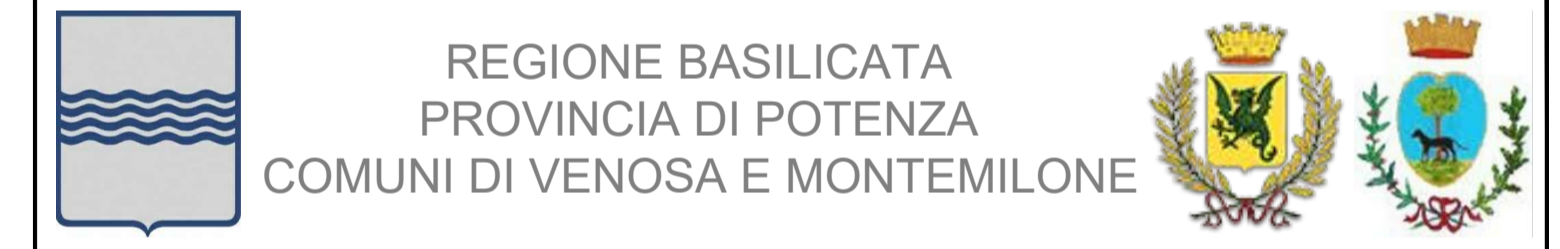
KEY MAP



LIVELLE



NUMERO SEZIONE	20	21	22
DIST. PROGRESSIVE	0+800.00	0+846.13	0+853.00
DISTANZE PARZIALI		46,13	6,89
QUOTE PROGETTO	359.00-357.54	359.00-359.79	360.04-360.04
QUOTE TERRENO	356.40-357.54	359.00-359.79	360.04-360.04
ETTOMETRICHE			



AUTORIZZAZIONE UNICA EX. D. LGS. 387/03

**Progetto Definitivo
Parco Eolico "Tre mani"**


Titolo elaborato		Codice elaborato	
VEN3-4		COMMESSA	FASE
A.16.a.13-a.14 - Planimetrie stradali e profili longitudinali - 8 di 16		F0359	B
Scala		ELABORATO	REV.
1:500		T06	A

DATA	DESCRIZIONE	REDAITO	VERIFICATO	APPROVATO
Agosto 2020	Prima emissione	LDC	FMO	GDS

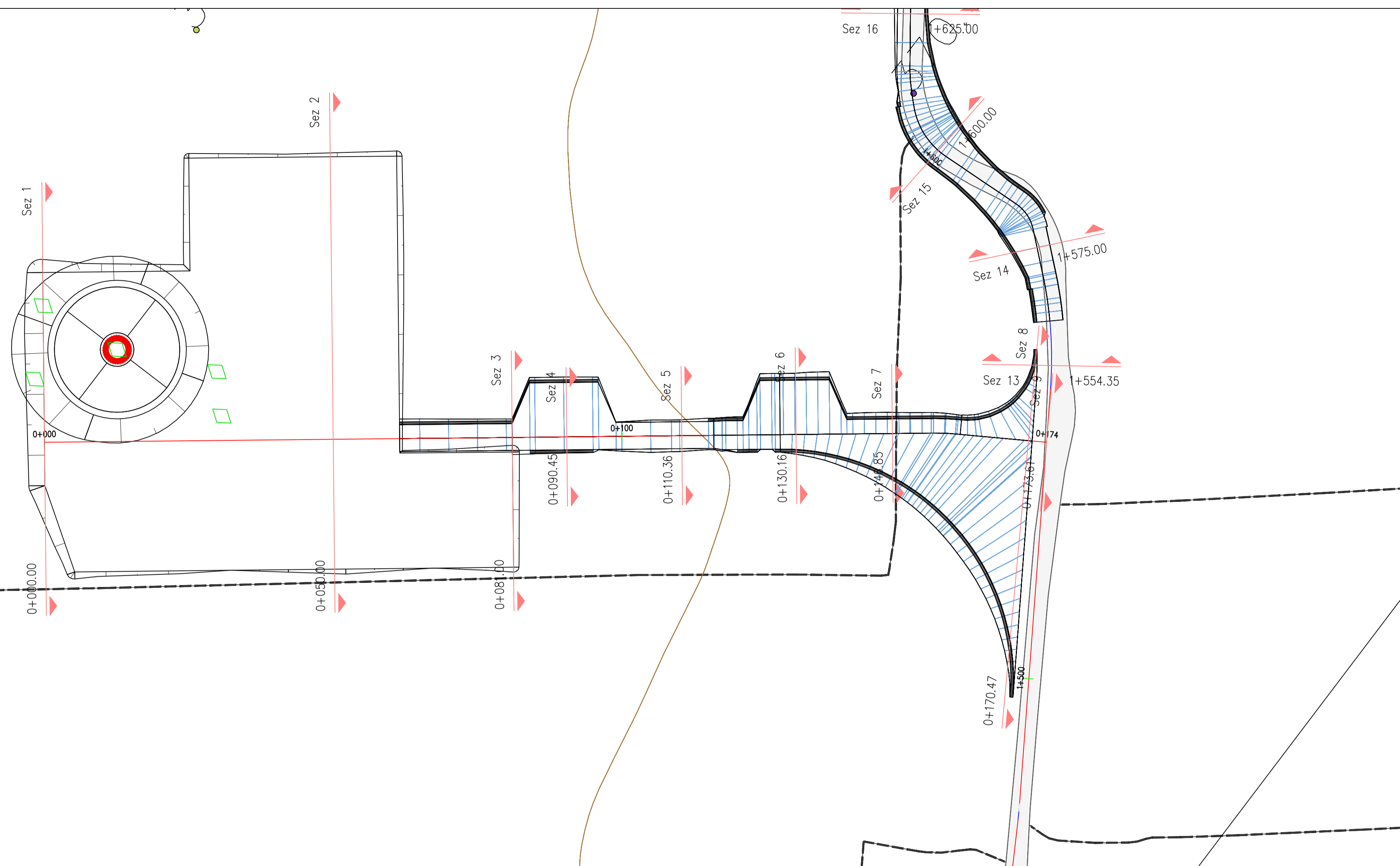
GRvalue
GR VALUE DEVELOPMENT S.r.l.
C.so Venezia, 37 - 20121 Milano
Tel: +39 02 50043159
www.grvalue.com - grvaluedevelopment@pec.it

F4 ingegneria srl
Via Di Giura - Centro Direzionale, 85100 Potenza
Tel: +39 0971 1944797 - Fax: +39 0971 55452
www.f4ingegneria.it - f4ingegneria@pec.it

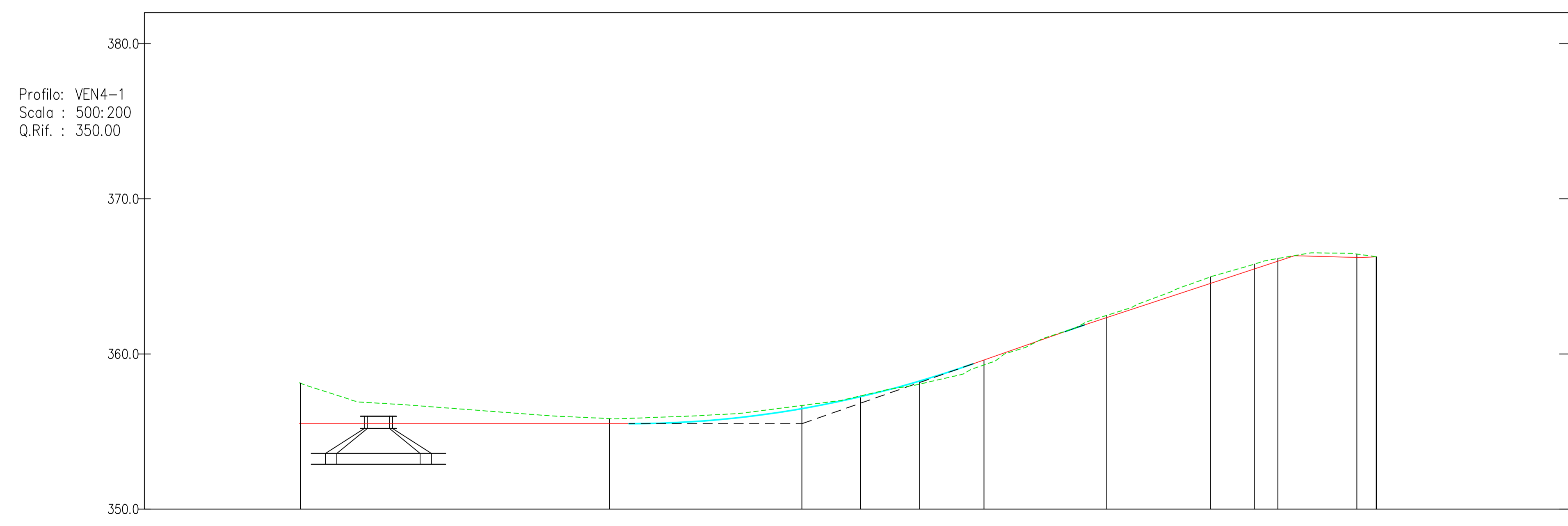

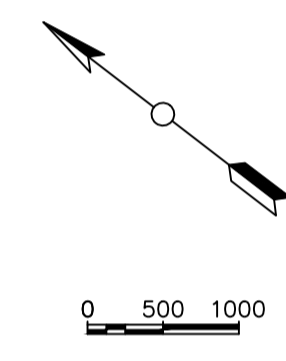
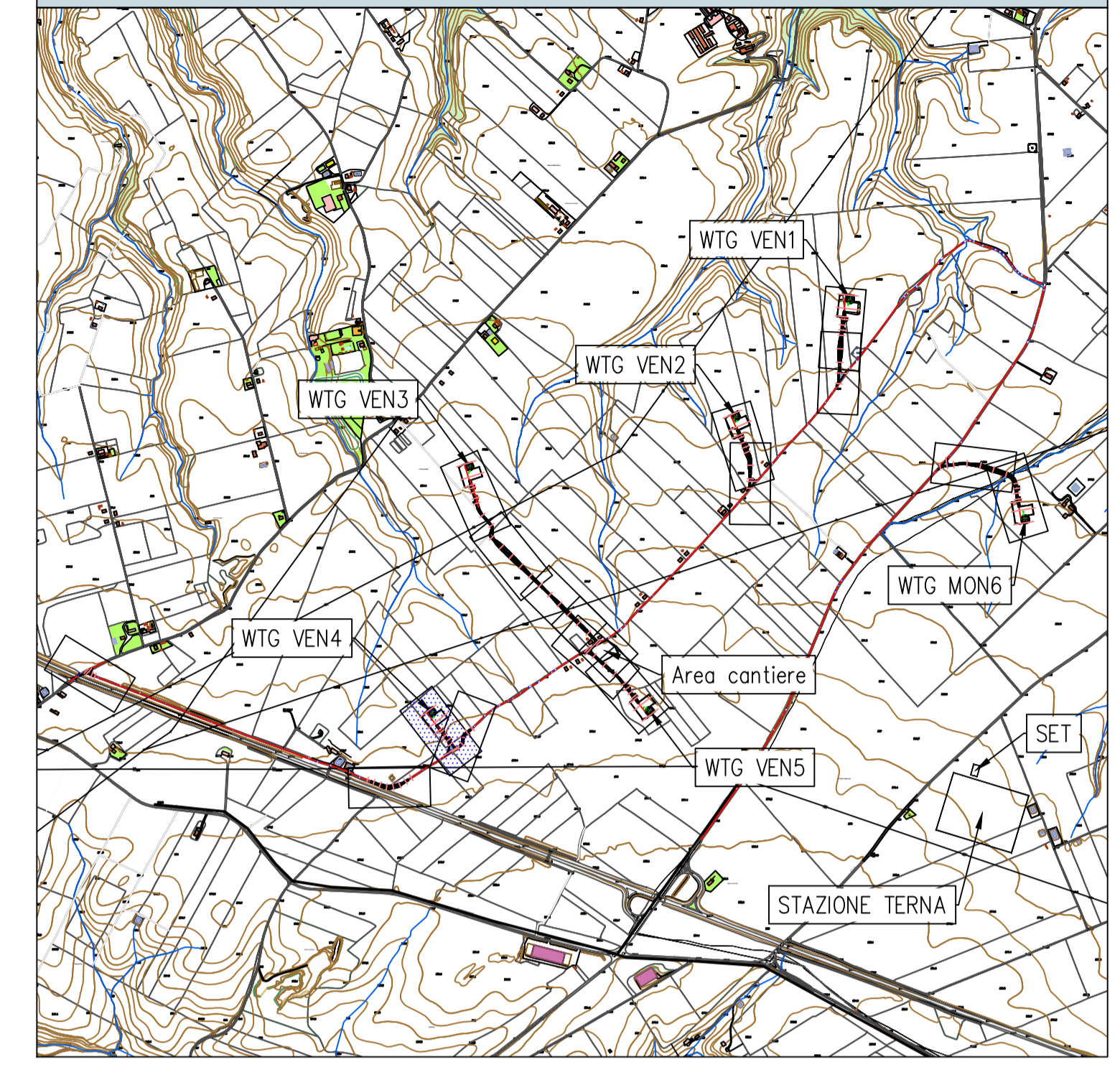
Il Direttore Tecnico
(ing. Giovanni Di SANTO)



PLANIMETRIA
(SCALA 1:500)



KEY MAP



NUMERO SEZIONE	1	2	3	4	5	6	7	8	9
DIST. PROGRESSIVE	0+000.00	0+050.00	0+081.00	0+090.45	0+110.36	0+130.16	0+146.85	0+170.47	0+173.61
DISTANZE PARZIALI		50,00	31,00	9,45	19,91	19,80	16,69	23,62	3,14
QUOTE PROGETTO									
QUOTE TERRENO	358.13	355.83	356.47	357.29	359.61	362.48	364.54	366.22	366.26
ETTOMETRICHE									



REGIONE BASILICATA
PROVINCIA DI POTENZA
COMUNI DI VENOSA E MONTEMILONE



**AUTORIZZAZIONE UNICA EX. D. LGS.
387/03**

**Progetto Definitivo
Parco Eolico "Tre mani"**

Titolo elaborato

VEN4-1

**A.16.a.13-a.14 - Planimetrie stradali
e profili longitudinali - 9 di 16**

Codice elaborato

COMMESSA	FASE	ELABORATO	REV.
F0359	B	T06	A

Riproduzione e consegna a terzi solo dietro specifica autorizzazione.

Scala

1:500

Agosto 2020	Prima emissione	LDC	FMO	GDS
DATA	DESCRIZIONE	REDATTO	VERIFICATO	APPROVATO

Proponente



GR VALUE DEVELOPMENT S.r.l.
C.so Venezia, 37 - 20121 Milano
Tel: +39 02 50043159
www.grvalue.com - grvaluedevelopment@pec.it

Progettazione



F4 ingegneria srl
Via Di Giura - Centro Direzionale, 85100 Potenza
Tel: +39 0971 1944797 - Fax: +39 0971 55452
www.f4ingegneria.it - f4ingegneria@pec.it

Il Direttore Tecnico
(ing. Giovanni Di SANTO)

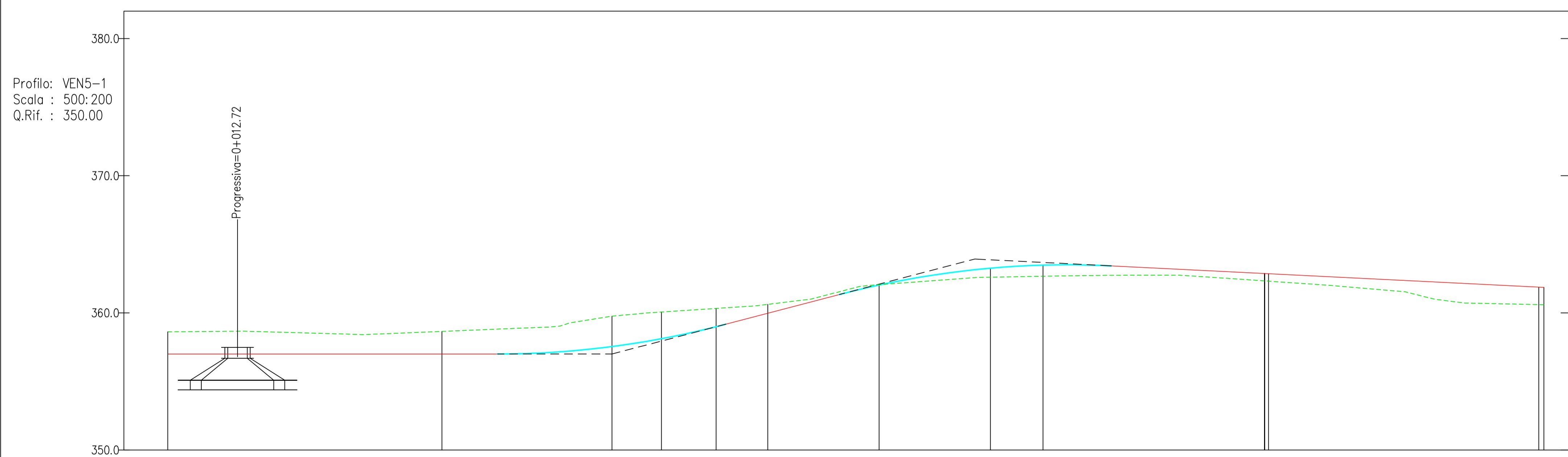
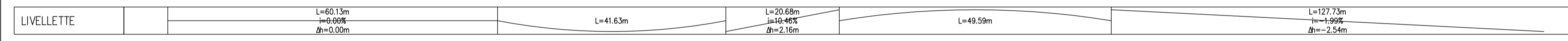
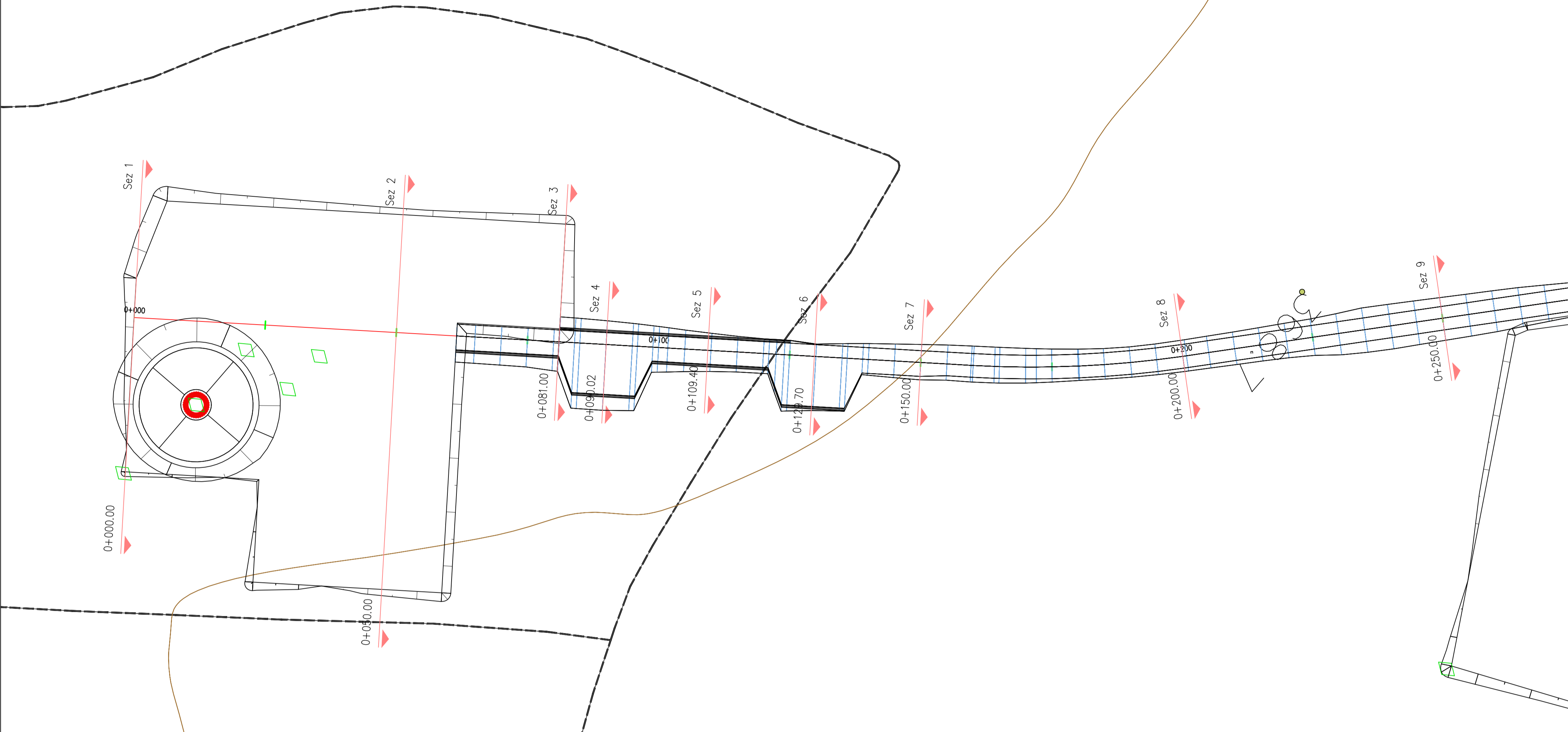




Società certificata secondo la norma UNI-EN ISO 9001:2015 per l'erogazione di servizi di ingegneria nei settori: civile, idraulica, acustica, energia, ambiente (settore IAF: 34).

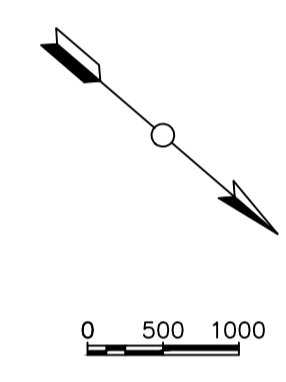
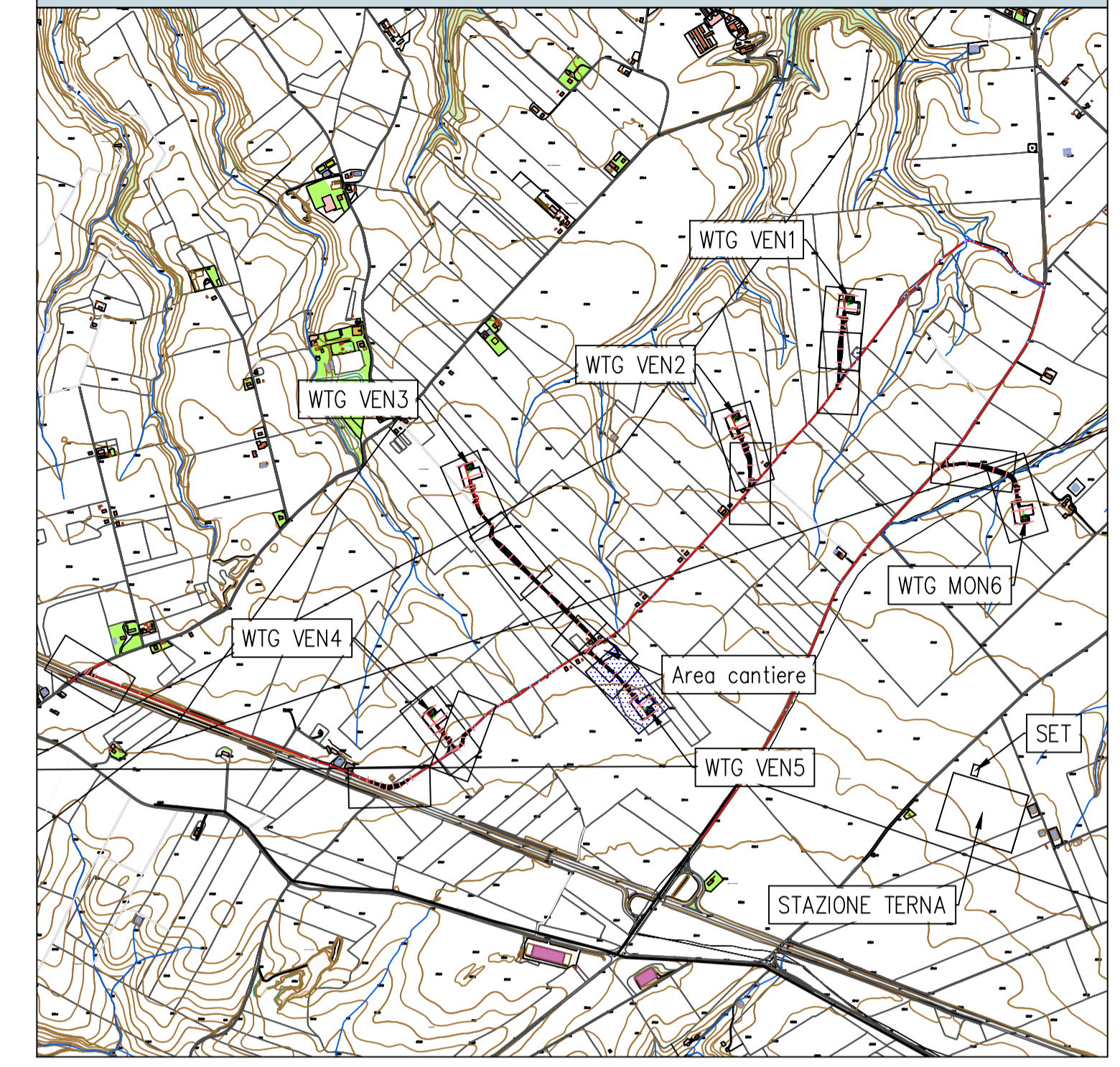


PLANIMETRIA
(SCALA 1:500)



NUMERO SEZIONE	1	2	3	4	5	6	7	8	9
DIST. PROGRESSIVE	0+000.00	0+050.00	0+081.00	0+090.00	0+109.40	0+129.70	0+150.00	0+200.00	0+250.00
DISTANZE PARZIALI		50,00	31,00	9,02	19,38	20,30	20,30	50,00	50,00
QUOTE PROGETTO			+359.76	+358.12	+360.02	+362.03	+362.69	+362.33	+360.69
QUOTE TERRENO			+358.05	+358.12	+360.02	+362.03	+362.69	+362.33	+360.69
ETTOMETRICHE									

KEY MAP





REGIONE BASILICATA
PROVINCIA DI POTENZA
COMUNI DI VENOSA E MONTEMILONE



**AUTORIZZAZIONE UNICA EX. D. LGS.
387/03**

**Progetto Definitivo
Parco Eolico "Tre mani"**

Titolo elaborato

VEN5-1

**A.16.a.13-a.14 - Planimetrie stradali
e profili longitudinali - 10 di 16**

Codice elaborato

COMMESSA	FASE	ELABORATO	REV.
F0359	B	T06	A

Riproduzione o consegna a terzi solo dietro specifica autorizzazione.

Scala

1:500

DATA	DESCRIZIONE	REDAITO	VERIFICATO	APPROVATO
Agosto 2020	Prima emissione	LDC	FMO	GDS

Proponente



GR VALUE DEVELOPMENT S.r.l.
C.so Venezia, 37 - 20121 Milano
Tel: +39 02 50043159
www.grvalue.com - grvaluedevelopment@pec.it

Progettazione



F4 ingegneria srl
Via Di Giura - Centro Direzionale, 85100 Potenza
Tel: +39 0971 1944797 - Fax: +39 0971 55452
www.f4ingegneria.it - f4ingegneria@pec.it

Il Direttore Tecnico
(ing. Giovanni Di SANTO)

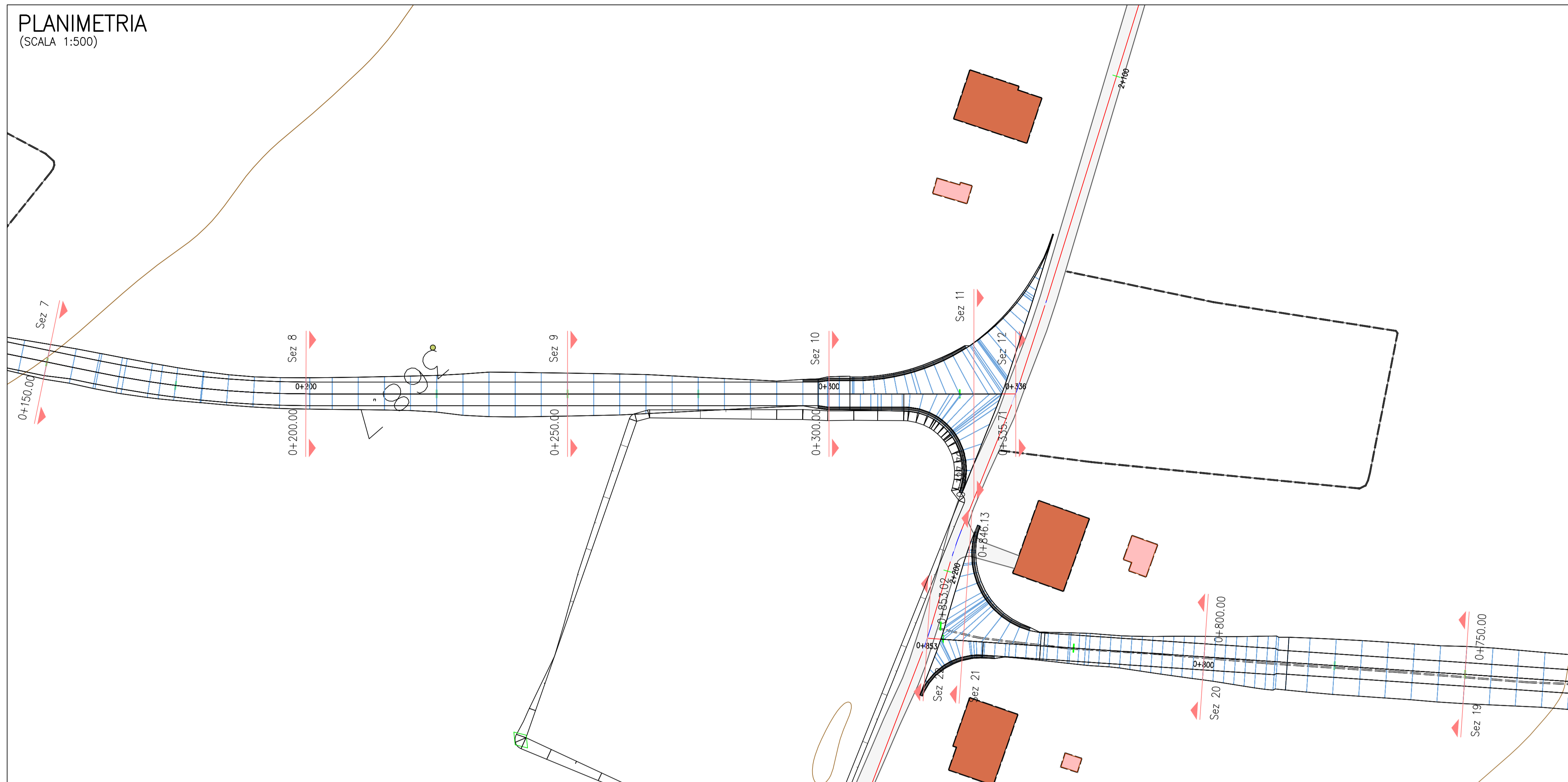




Società certificata secondo la norma UNI-EN ISO 9001:2015 per l'erogazione di servizi di ingegneria nei settori: civile, idraulica, acustica, energia, ambiente (settore IAF: 34).

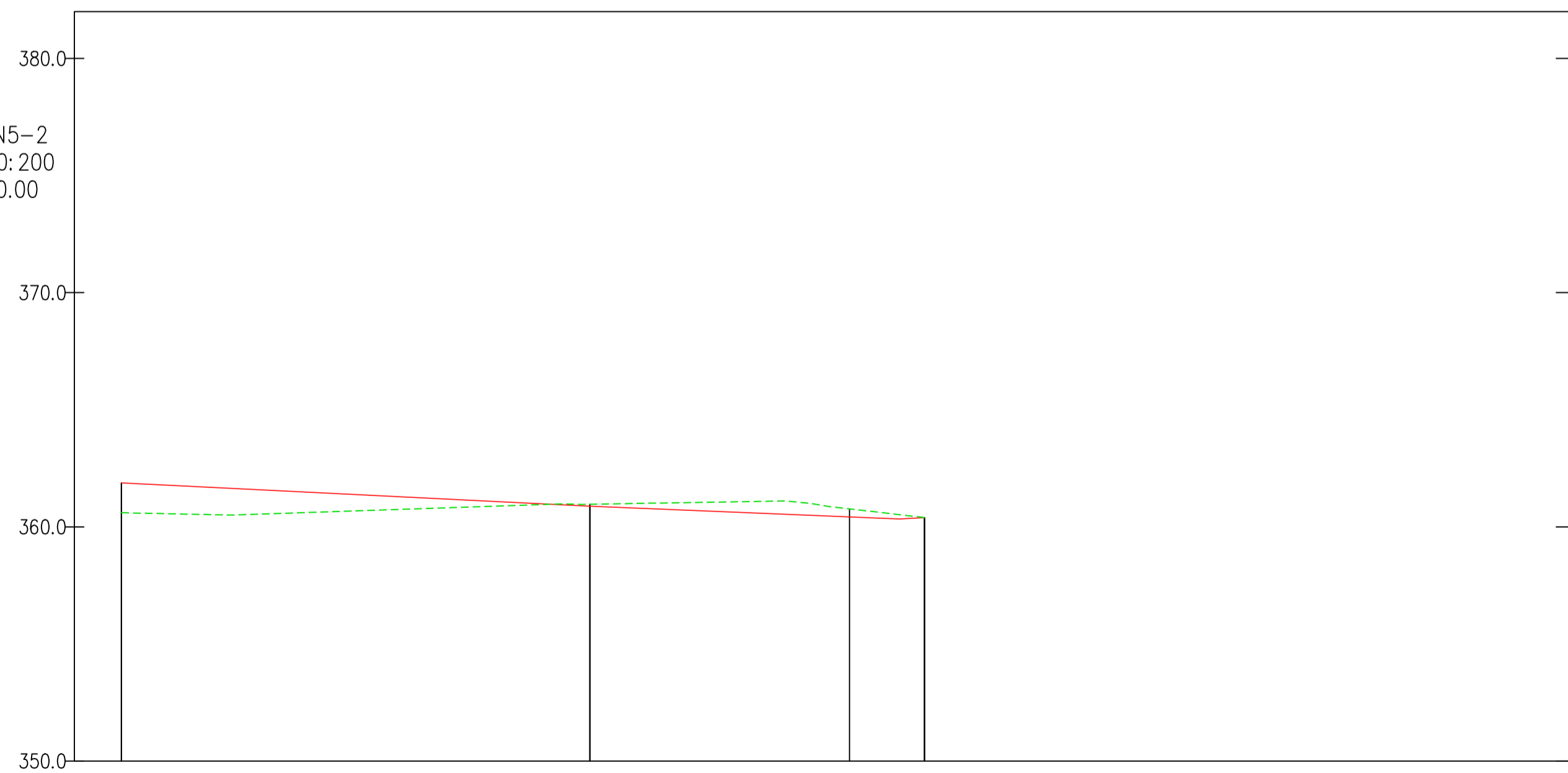


PLANIMETRIA
(SCALA 1:500)



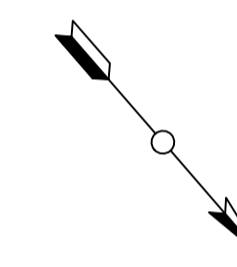
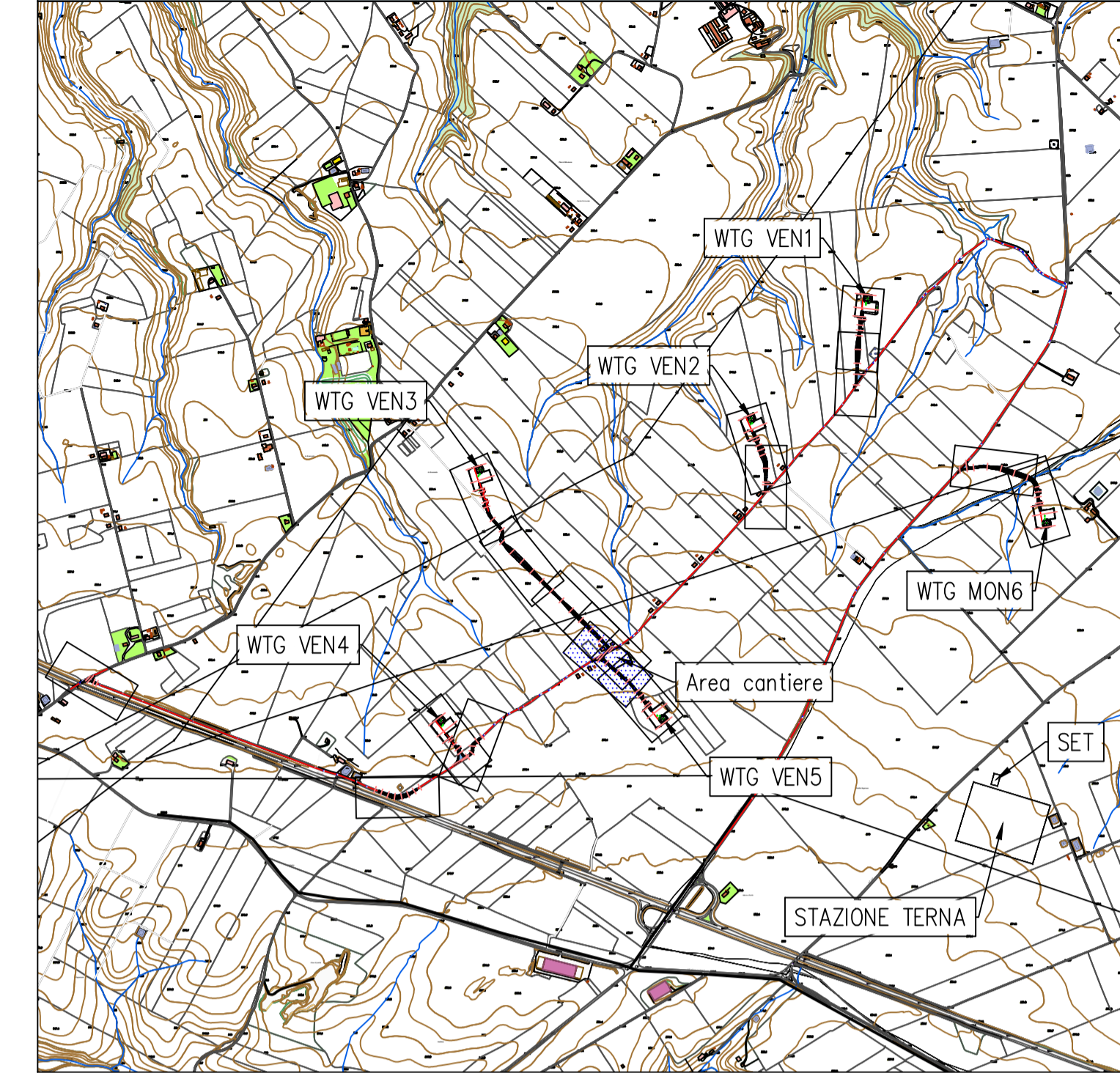
LIVELLETTE	L=127.73m i=-1.99% h=-2.54m	L=33.27m i=-1.65% h=-0.55m	L=2.67m i=2.05% h=0.05m
------------	-----------------------------------	----------------------------------	-------------------------------

Profilo: VEN5-2
Scala : 500:200
Q.Rif. : 350.00




NUMERO SEZIONE			
DIST. PROGRESSIVE			
DISTANZE PARZIALI	50,00	27,70	8,01
QUOTE PROGETTO			
QUOTE TERRENO			
ETTOMETRICHE			

KEY MAP



0 500 1000



REGIONE BASILICATA
PROVINCIA DI POTENZA
COMUNI DI VENOSA E MONTEMILONE



**AUTORIZZAZIONE UNICA EX. D. LGS.
387/03**

**Progetto Definitivo
Parco Eolico "Tre mani"**

Titolo elaborato

VEN5-2
**A.16.a.13-a.14 - Planimetrie stradali
e profili longitudinali - 11 di 16**

Codice elaborato

COMMESSA	FASE	ELABORATO	REV.
F0359	B	T06	A

Riproduzione e consegna a terzi solo dietro specifica autorizzazione.

Scala

1:500

DATA	DESCRIZIONE	REDAZIONE	VERIFICATO	APPROVATO
Agosto 2020	Prima emissione	LDC	FMO	GDS


Proponente

GRvalue
GR VALUE DEVELOPMENT S.r.l.
C.so Venezia, 37 - 20121 Milano
Tel: +39 02 50043159
www.grvalue.com - grvaluedevelopment@pec.it

Progettazione

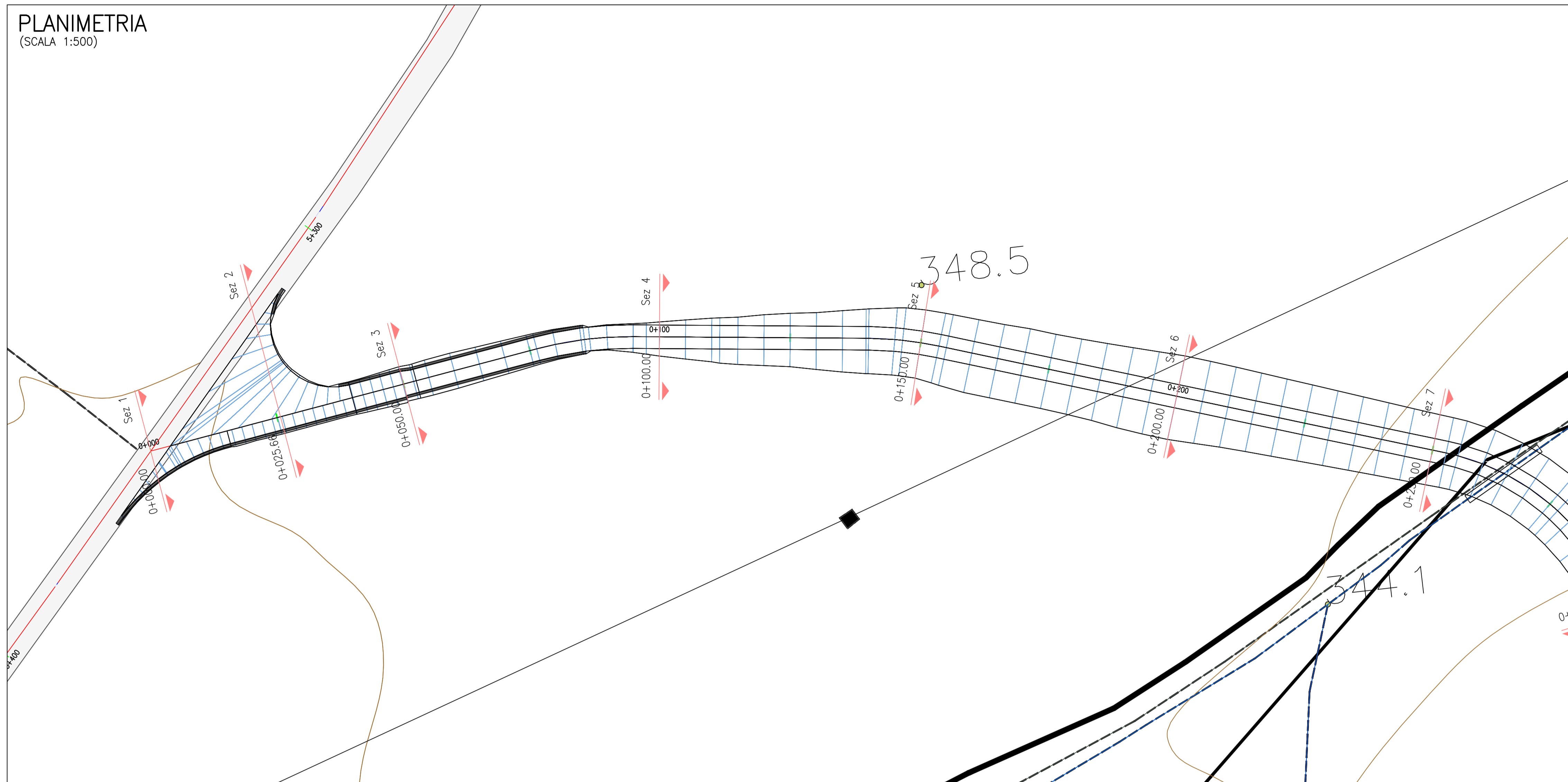
F4 ingegneria srl
Via Di Giura - Centro Direzionale, 85100 Potenza
Tel: +39 0971 1944797 - Fax: +39 0971 55452
www.f4ingegneria.it - f4ingegneria@pec.it

Il Direttore Tecnico
(ing. Giovanni Di SANTO)




Società certificata secondo la norma UNI-EN ISO 9001:2015 per l'erogazione di servizi di ingegneria nei settori: civile, idraulica, acustica, energia, ambiente (settore IAF: 34).

PLANIMETRIA
(SCALA 1:500)

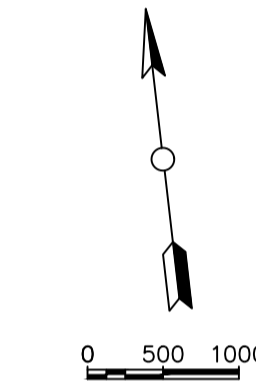
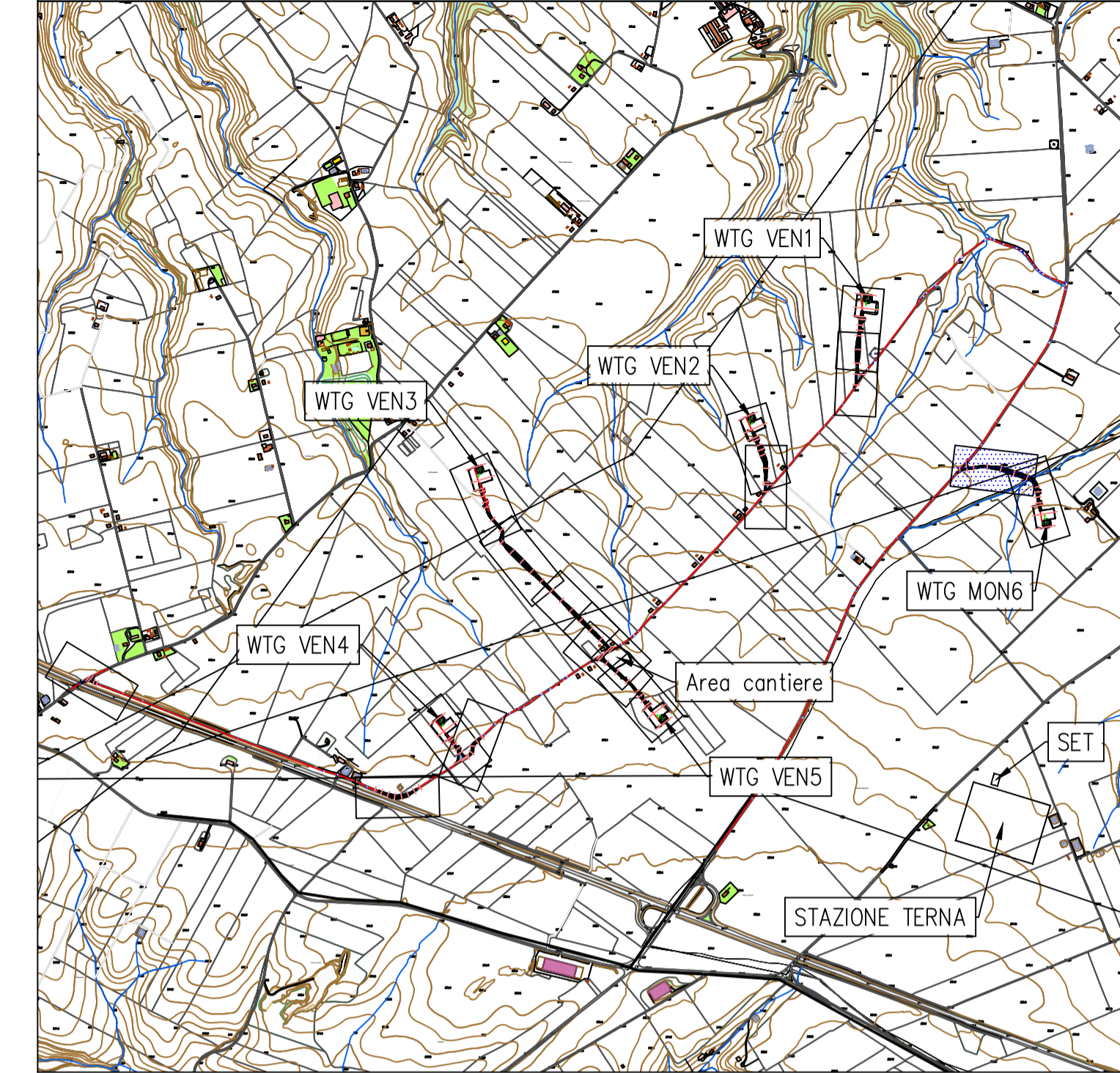


LIVELLETTE	L=3.89m i=-3.30% dh=-0.06m	L=45.99m i=-2.70% dh=-1.24m	L=36.76m i=-2.71% dh=-1.00m	L=24.88m	L=248.52m i=-3.51% dh=-8.72m
------------	----------------------------------	-----------------------------------	-----------------------------------	----------	------------------------------------



NUMERO SEZIONE	1	2	3	4	5	6	7
DIST. PROGRESSIVE	0+00.00	0+25.66	0+50.00	0+100.00	0+150.00	0+200.00	0+250.00
DISTANZE PARZIALI		25,66	24,34	50,00	50,00	50,00	50,00
QUOTE PROGETTO	346.88	347.42	348.07	348.53	347.62	345.86	344.11
QUOTE TERRENO	346.88	347.42	348.07	348.53	347.62	345.86	344.11
ETTOMETRICHE							

KEY MAP



REGIONE BASILICATA
PROVINCIA DI POTENZA
COMUNI DI VENOSA E MONTEMILONE

AUTORIZZAZIONE UNICA EX. D. LGS. 387/03

**Progetto Definitivo
Parco Eolico "Tre mani"**

Titolo elaborato: MON6-1
Codice elaborato: F0359

COMMESSA	FASE	ELABORATO	REV.
F0359	B	T06	A

Scala: 1:500

DATA	DESCRIZIONE	REDAITO	VERIFICATO	APPROVATO
Agosto 2020	Prima emissione	LDC	FMO	GDS

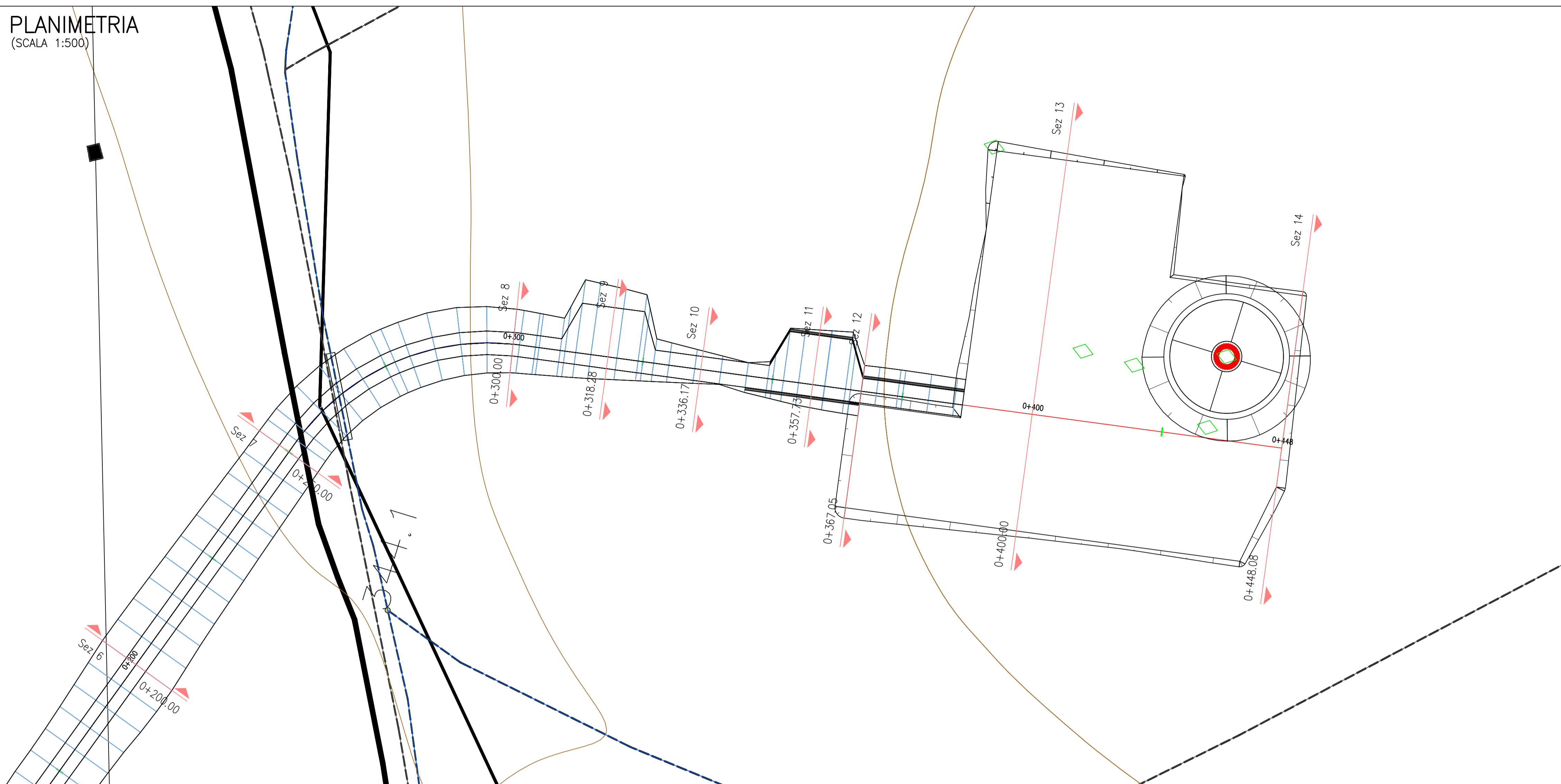
GRvalue
GR VALUE DEVELOPMENT S.r.l.
C.so Venezia, 37 - 20121 Milano
Tel: +39 02 50043159
www.grvalue.com - grvaluedevelopment@pec.it

F4 ingegneria srl
Via Di Giura - Centro Direzionale, 85100 Potenza
Tel: +39 0971 1944797 - Fax: +39 0971 55452
www.f4ingegneria.it - f4ingegneria@pec.it

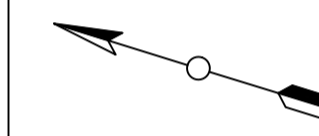
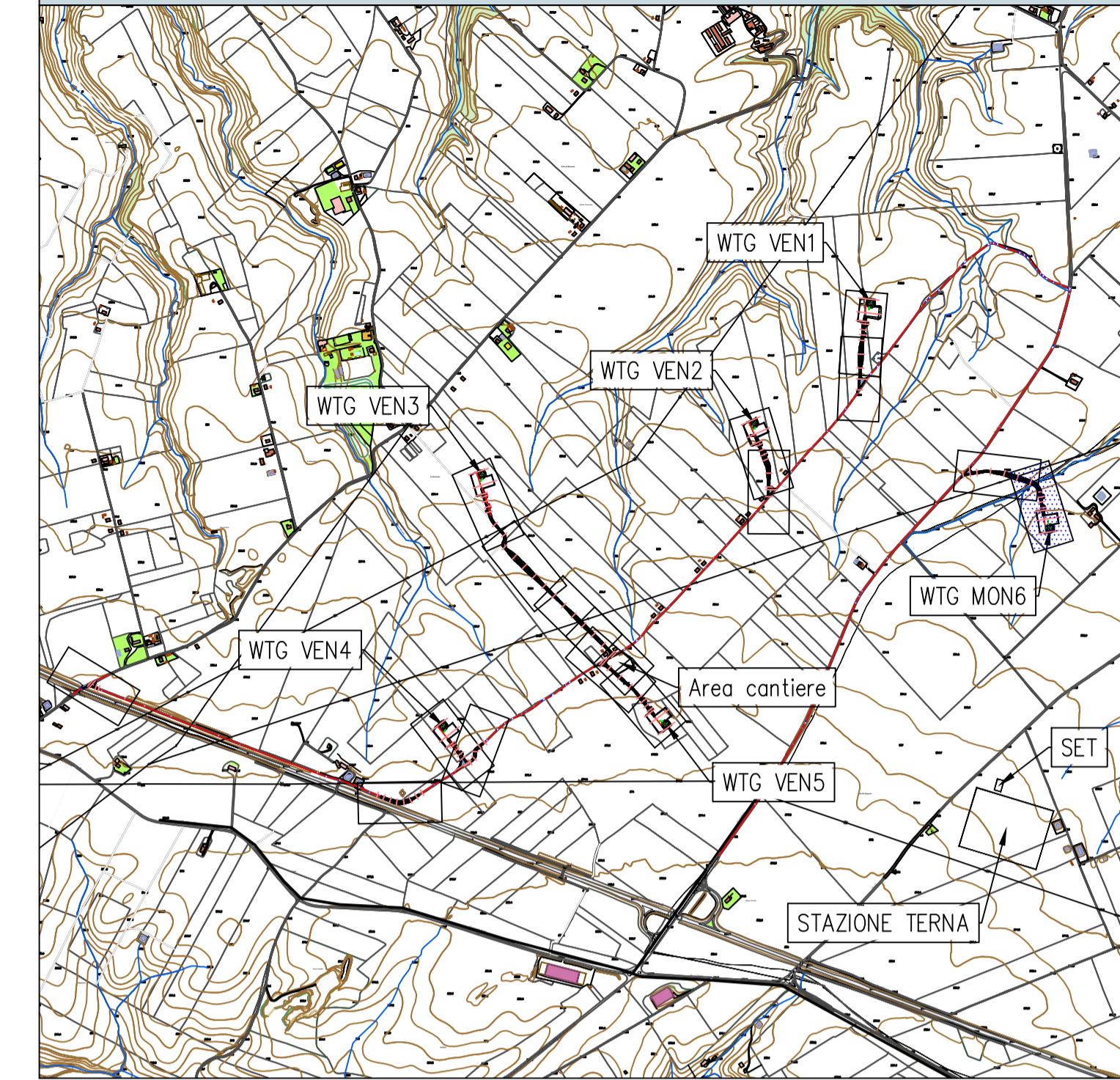
Il Direttore Tecnico
(ing. Giovanni Di SANTO)

Società certificata secondo la norma UNI-EN ISO 9001:2015 per l'erogazione di servizi di ingegneria nei settori: civile, idraulica, acustica, energia, ambiente (settore IAF: 34).

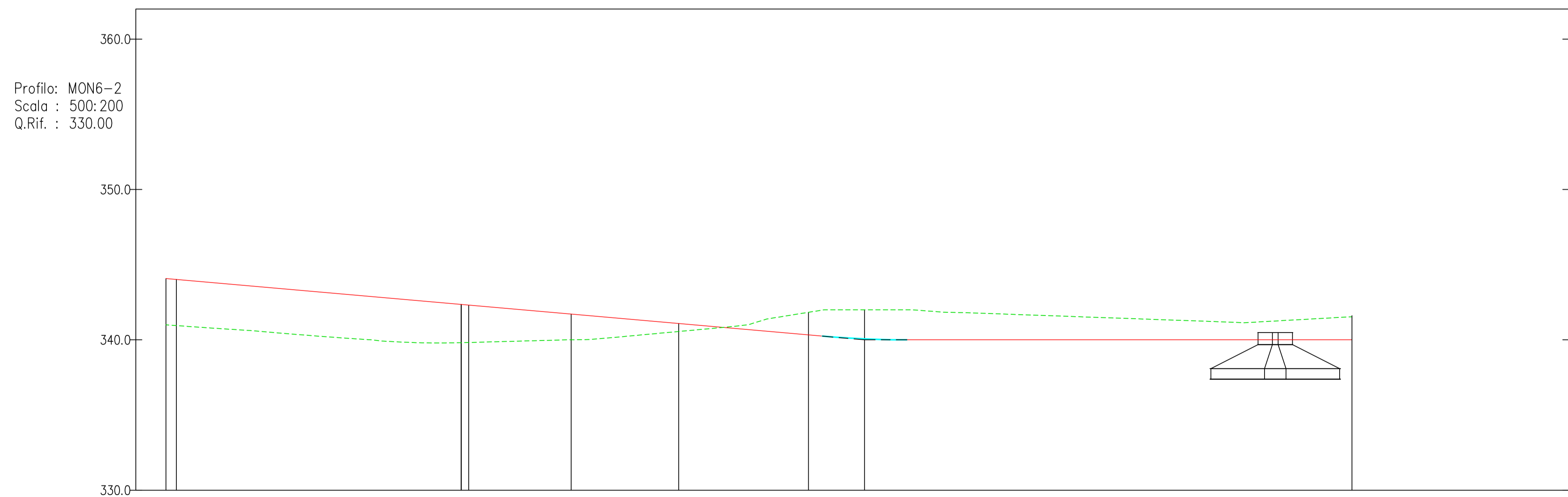
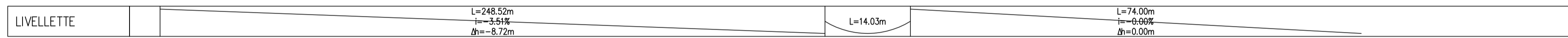
PLANIMETRIA
(SCALA 1:500)



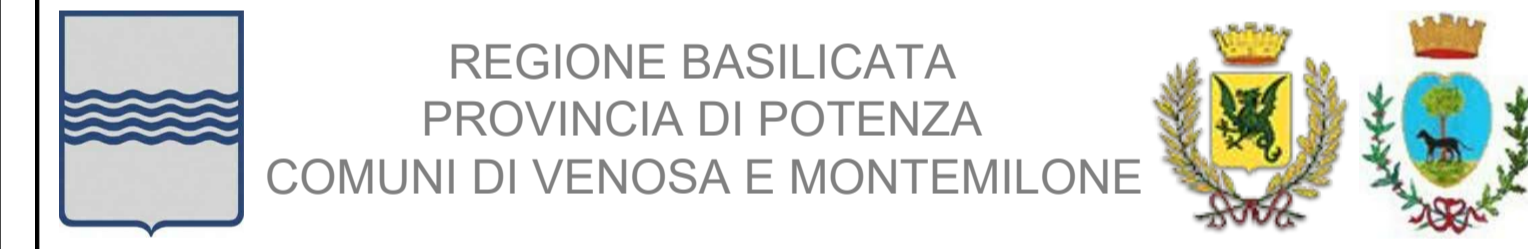
KEY MAP



0 500 1000



NUMERO SEZIONE	8	9	10	11	12	13	14
DIST. PROGRESSIVE		18,28	17,89	21,57	9,32	32,95	48,08
DISTANZE PARZIALI	0+00-0+30	0+30-0+48	0+48-0+65	0+65-0+86	0+86-0+95	0+95-0+128	0+128-0+176
QUOTE PROGETTO	339,81-342,35	340,00-341,71	340,56-341,09	341,83-340,33	342,00-340,06	341,58-340,00	341,54
QUOTE TERRENO							
ETTOMETRICHE							



AUTORIZZAZIONE UNICA EX. D. LGS. 387/03


**Progetto Definitivo
Parco Eolico "Tre mani"**

Titolo elaborato		Codice elaborato	
MON6-2		F0359 B T06 A	
A.16.a.13-a.14 - Planimetrie stradali e profili longitudinali - 13 di 16			
Riproduzione e consegna a terzi solo dietro specifica autorizzazione.			
Scala: 1:500			

Agosto 2020	Prima emissione	LDC	FMO	GDS
DATA	DESCRIZIONE	REDATTO	VERIFICATO	APPROVATO

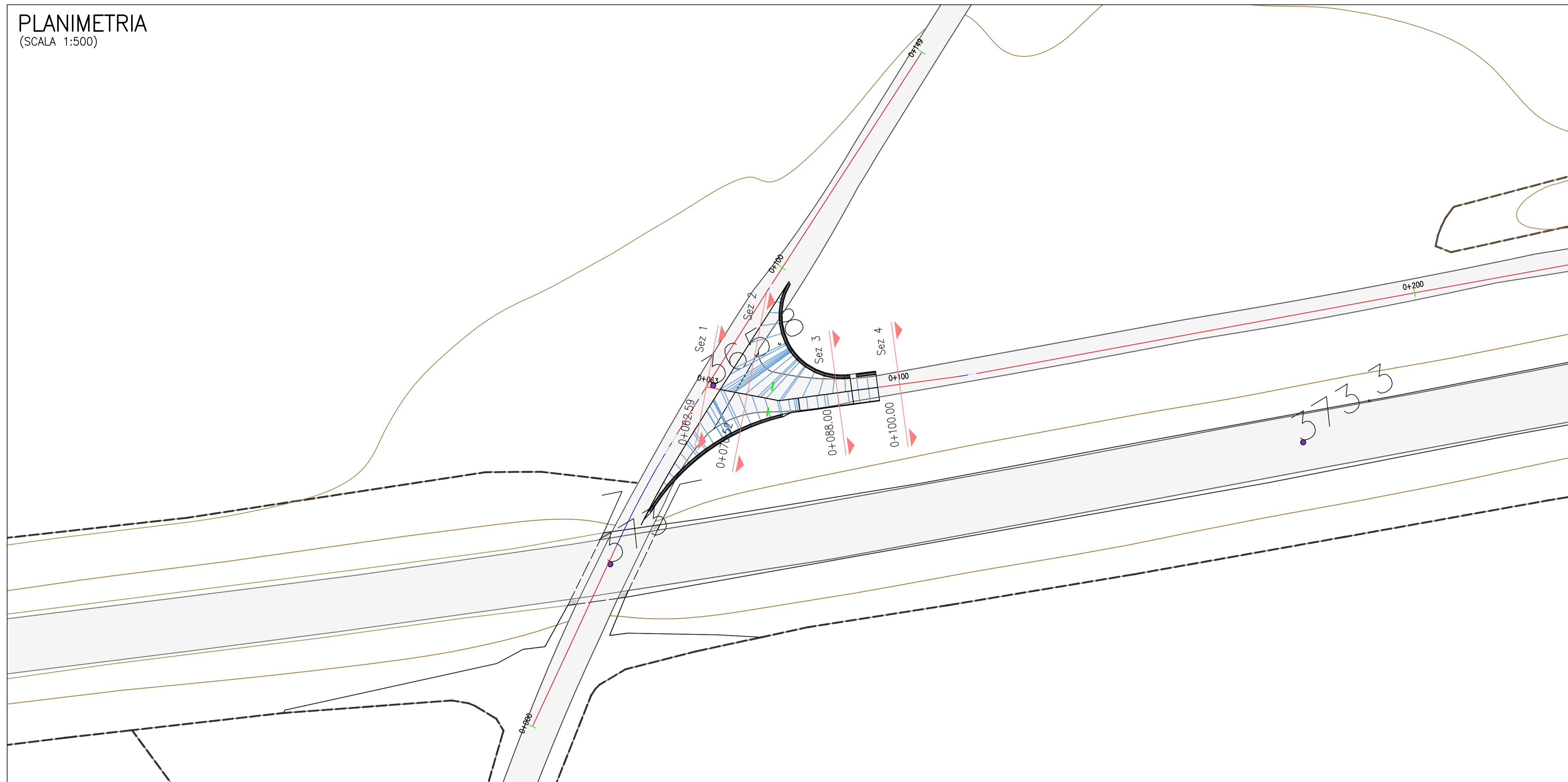
GR/Value
GR VALUE DEVELOPMENT S.r.l.
C.so Venezia, 37 - 20121 Milano
Tel: +39 02 50043159
www.grvalue.com - grvaluedevelopment@pec.it

F4 ingegneria srl
Via Di Giura - Centro Direzionale, 85100 Potenza
Tel: +39 0971 1944797 - Fax: +39 0971 55452
www.f4ingegneria.it - f4ingegneria@pec.it
Il Direttore Tecnico
(Ing. Giovanni Di SANTO)

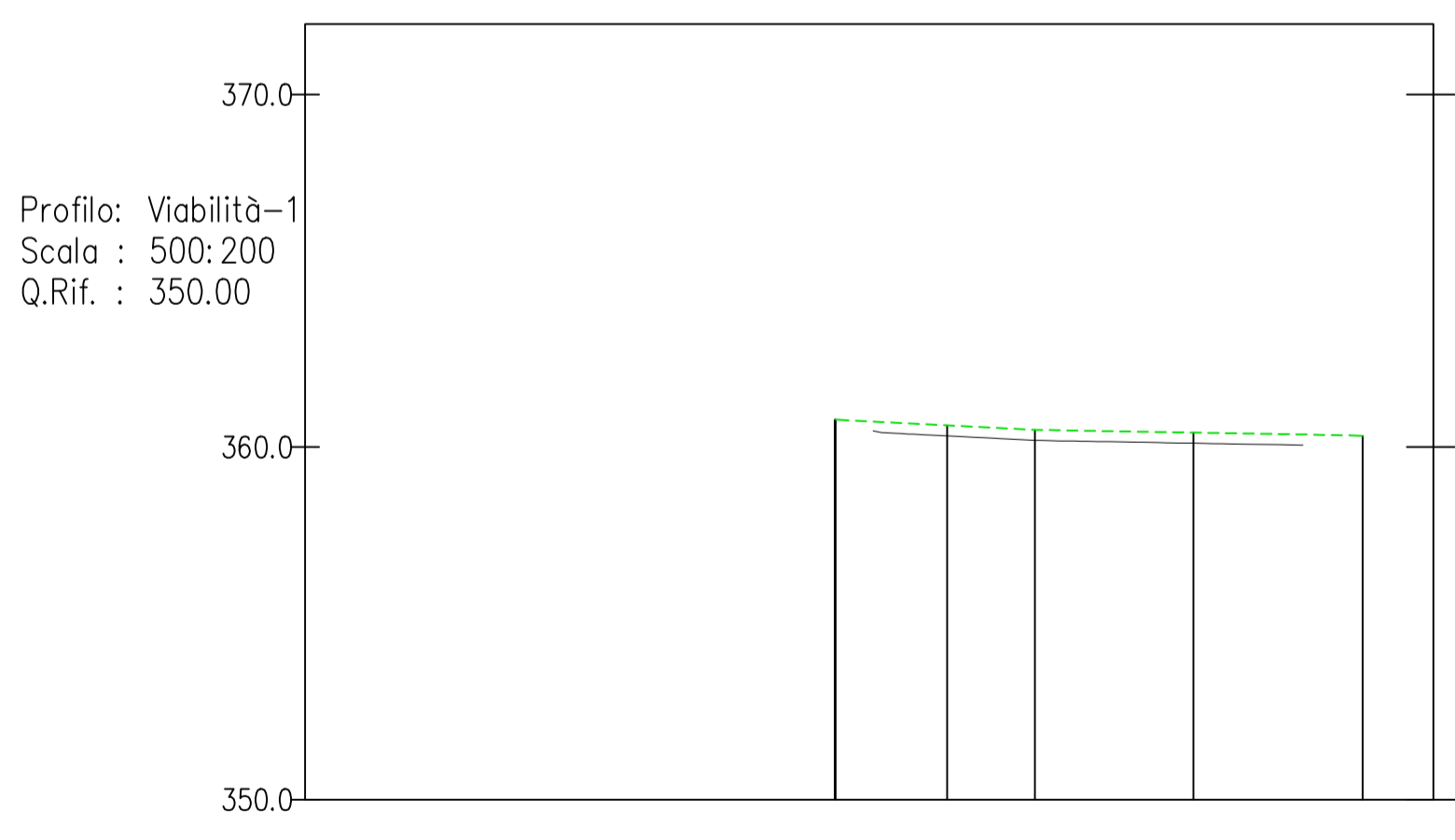


Società certificata secondo la norma UNI-EN ISO 9001:2015 per l'erogazione di servizi di ingegneria nei settori: civile, idraulica, acustica, energia, ambiente (settore IAF: 34).

PLANIMETRIA
(SCALA 1:500)

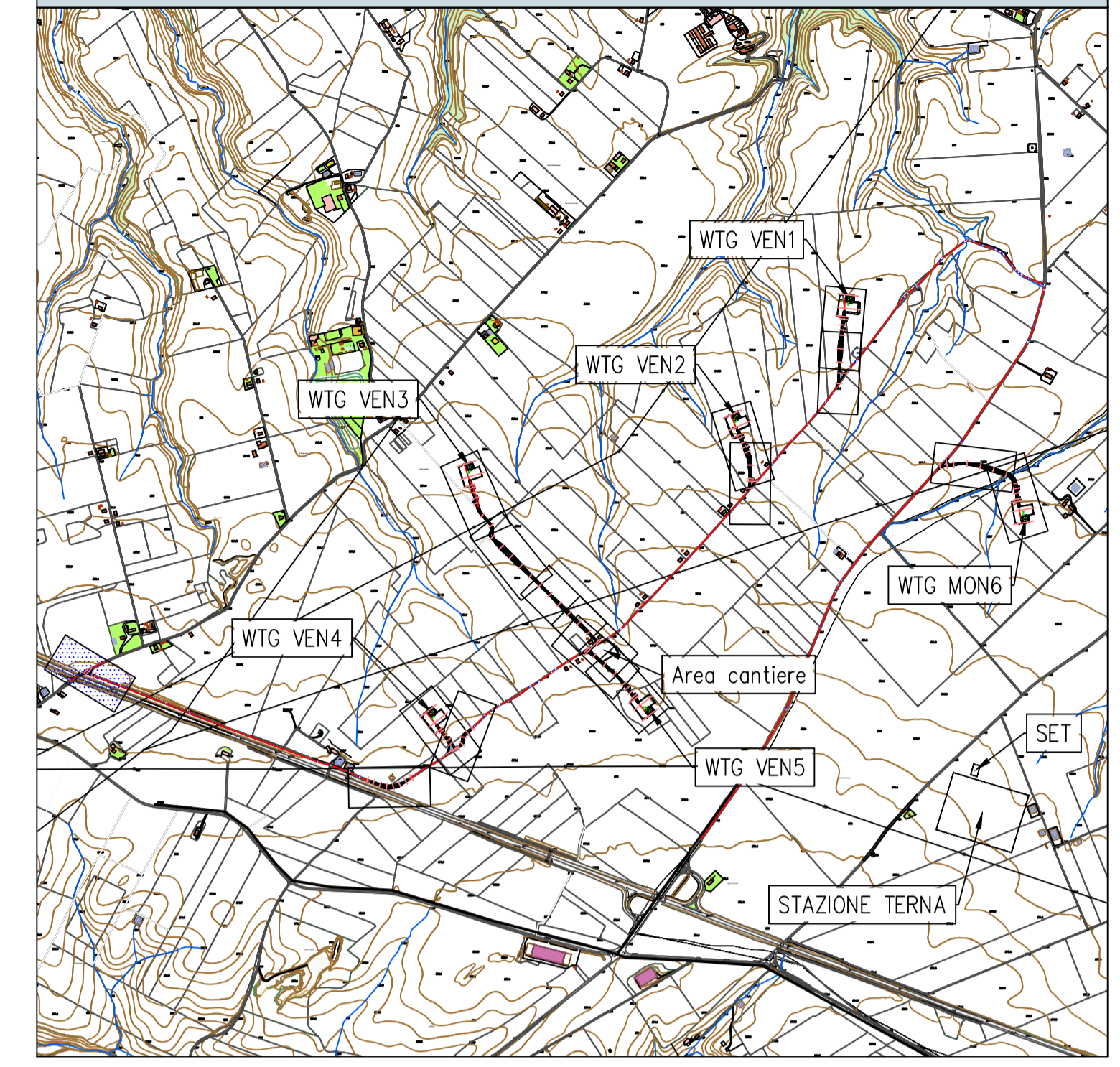


LIVELLETTE



NUMERO SEZIONE				
DIST. PROGRESSIVE				
DISTANZE PARZIALI		7,94	17,48	12,00
QUOTE PROGETTO				
QUOTE TERRENO				
ETTOMETRICHE				

KEY MAP



REGIONE BASILICATA
PROVINCIA DI POTENZA
COMUNI DI VENOSA E MONTEMILONE

**AUTORIZZAZIONE UNICA EX. D. LGS.
387/03**

**Progetto Definitivo
Parco Eolico "Tre mani"**

Titolo elaborato		Codice elaborato	
Viabilità-1		COMMESSA	FASE
A.16.a.13-a.14 - Planimetrie stradali e profili longitudinali - 14 di 16		F0359	B
		ELABORATO	REV.
		T06	A
		Riproduzione e consegna a terzi solo dietro specifica autorizzazione.	
		Scala	
		1:500	

Agosto 2020	Prima emissione	LDC	FMO	GDS
DATA	DESCRIZIONE	REDATTO	VERIFICATO	APPROVATO

Proponente

GRvalue
GR VALUE DEVELOPMENT S.r.l.
C.so Venezia, 37 - 20121 Milano
Tel: +39 02 50043159
www.grvalue.com - grvaluedevelopment@pec.it

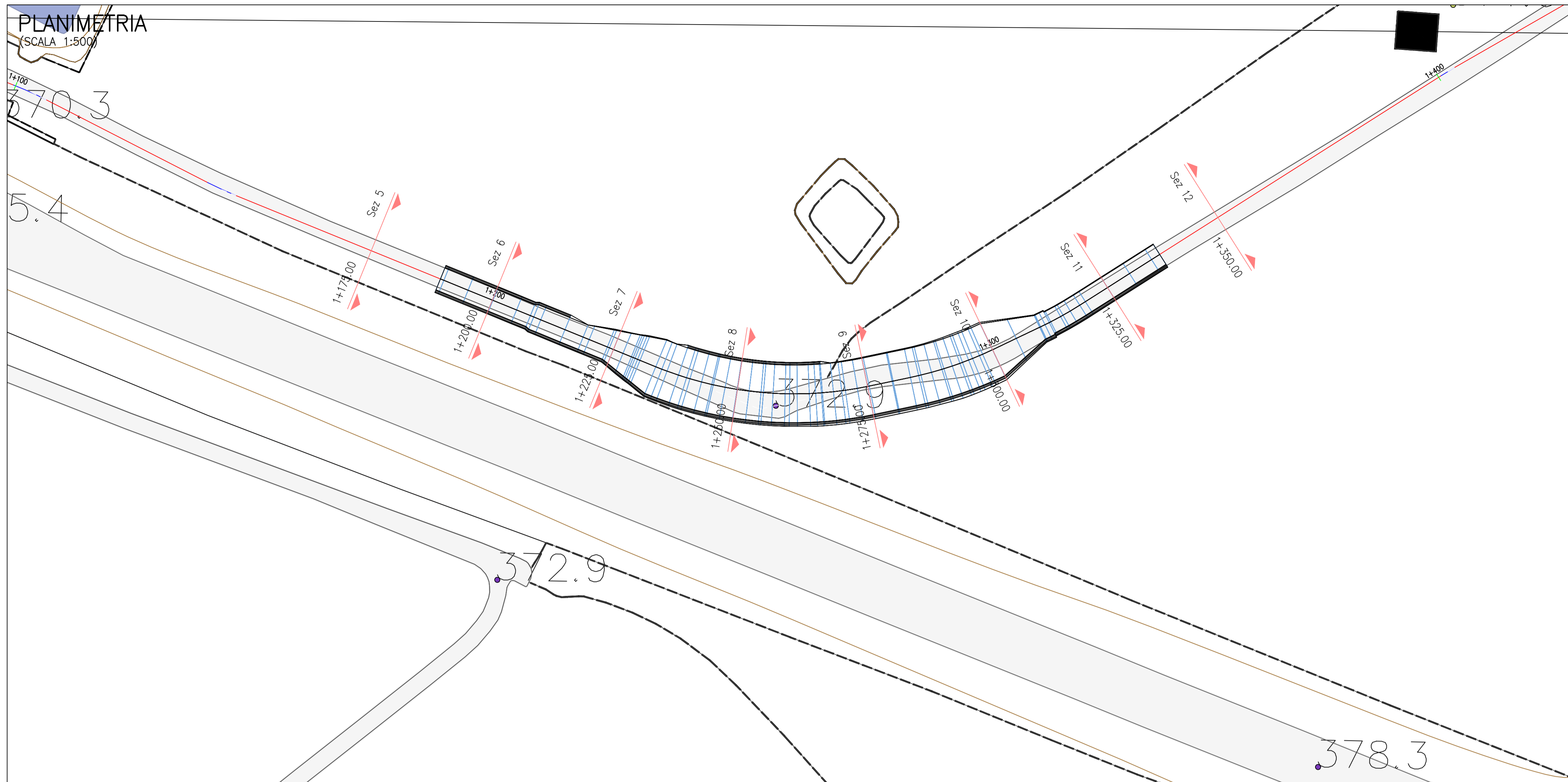
Progettazione

F4 ingegneria srl
Via Di Giura - Centro Direzionale, 85100 Potenza
Tel: +39 0971 1944797 - Fax: +39 0971 55452
www.f4ingegneria.it - f4ingegneria@pec.it

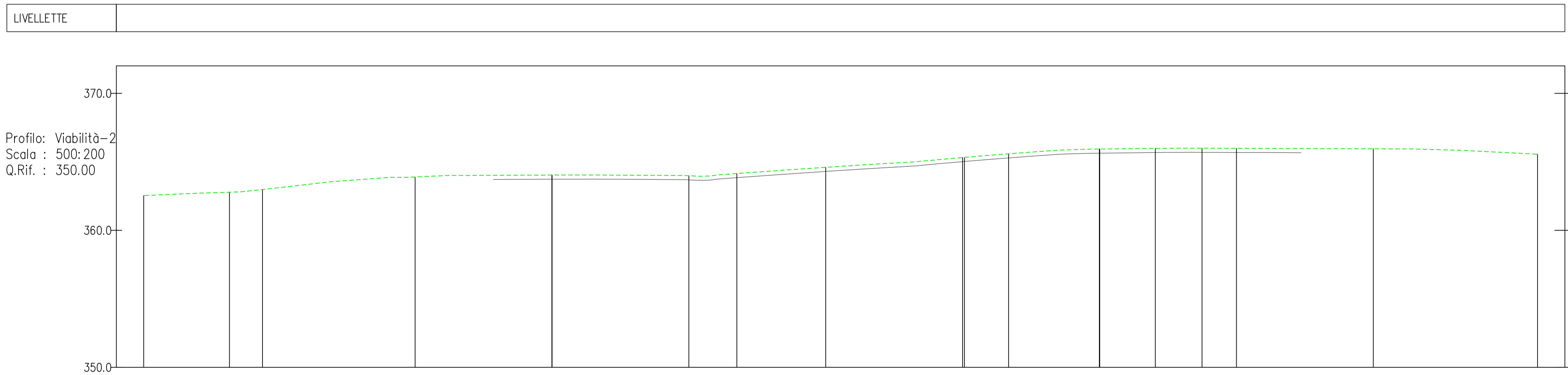
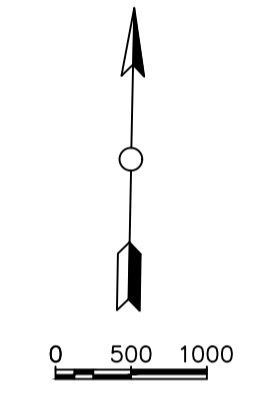
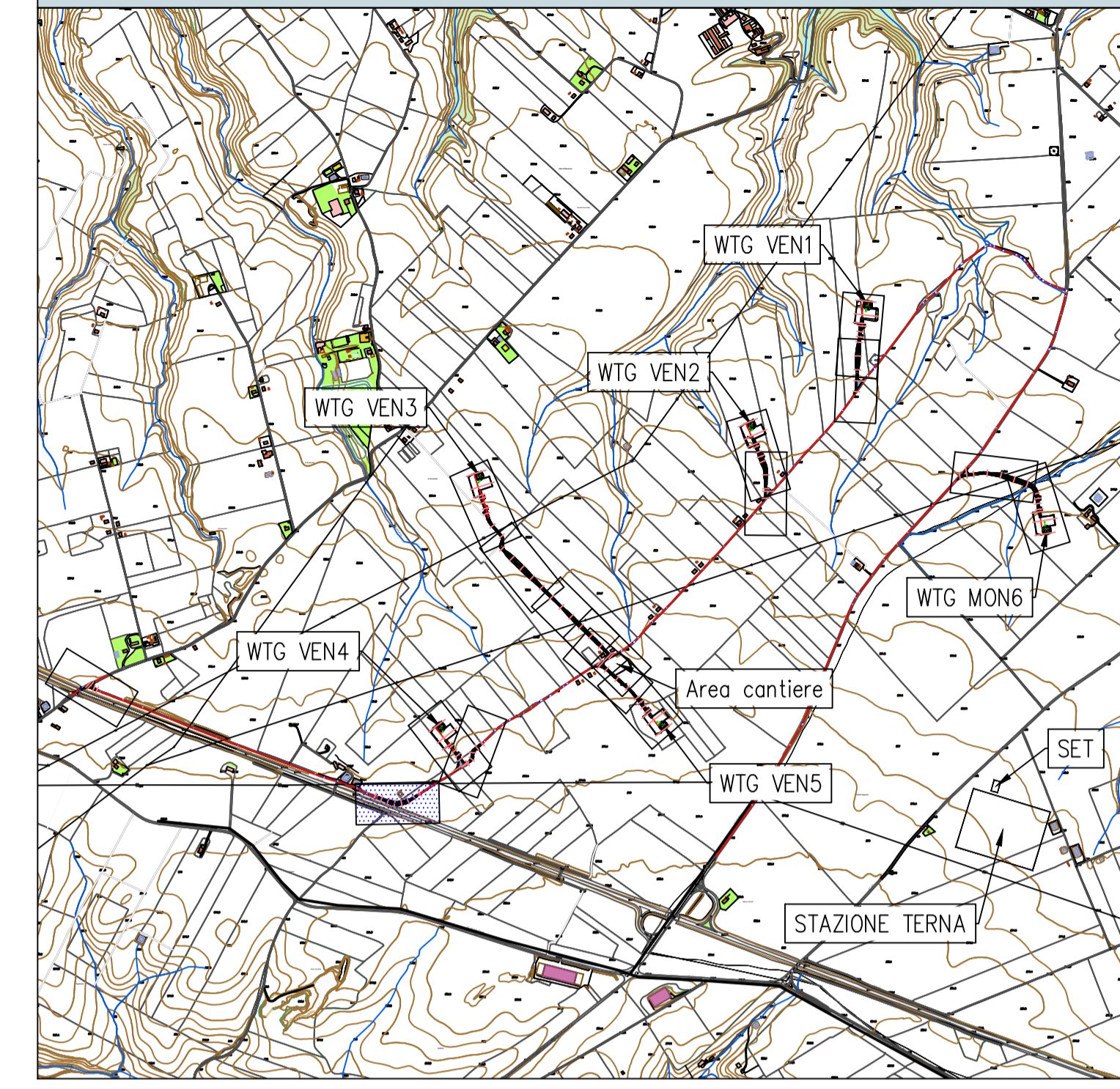
Il Direttore Tecnico
(ing. Giovanni Di SANTO)

Società certificata secondo la norma UNI-EN ISO 9001:2015 per l'erogazione di servizi di ingegneria nei settori: civile, idraulica, acustica, energia, ambiente (settore IAF: 34).

PLANIMETRIA
(SCALA 1:500)



KEY MAP



NUMERO SEZIONE	5	6	7	8	9	10	11	12
DIST. PROGRESSIVE	1+175.00	1+200.00	1+225.00	1+250.00	1+275.00	1+300.00	1+325.00	1+350.00
DISTANZE PARZIALI		25,00	25,00	25,00	25,00	25,00	25,00	25,00
QUOTE PROGETTO		+564.04 -563.74	+563.99 -563.69	+564.04 -564.39	+565.31 -565.01	+565.94 -565.63	+565.98 -565.68	+565.98
QUOTE TERRENO	+563.99	+564.04 -563.74	+563.99 -563.69	+564.04 -564.39	+565.31 -565.01	+565.94 -565.63	+565.98 -565.68	+565.98
ETTOMETRICHE								



REGIONE BASILICATA
PROVINCIA DI POTENZA
COMUNI DI VENOSA E MONTEMILONE



**AUTORIZZAZIONE UNICA EX. D. LGS.
387/03**

**Progetto Definitivo
Parco Eolico "Tre mani"**

Titolo elaborato

Viabilità-2

**A.16.a.13-a.14 - Planimetrie stradali
e profili longitudinali - 15 di 16**

Codice elaborato

COMMESSA	FASE	ELABORATO	REV.
F0359	B	T06	A

Reproduzione e consegna a terzi solo dietro specifica autorizzazione.

Scala

1:500

DATA	DESCRIZIONE	REDAZIONE	VERIFICATO	APPROVATO
Agosto 2020	Prima emissione	LDC	FMO	GDS

Proponente

GRvalue
GR VALUE DEVELOPMENT S.r.l.
C.so Venezia, 37 - 20121 Milano
Tel: +39 02 50043159
www.grvalue.com - grvaluedevelopment@pec.it

Progettazione

F4 ingegneria srl
Via Di Giura - Centro Direzionale, 85100 Potenza
Tel: +39 0971 1944797 - Fax: +39 0971 55452
www.f4ingegneria.it - f4ingegneria@pec.it

Il Direttore Tecnico
(ing. Giovanni Di SANTO)

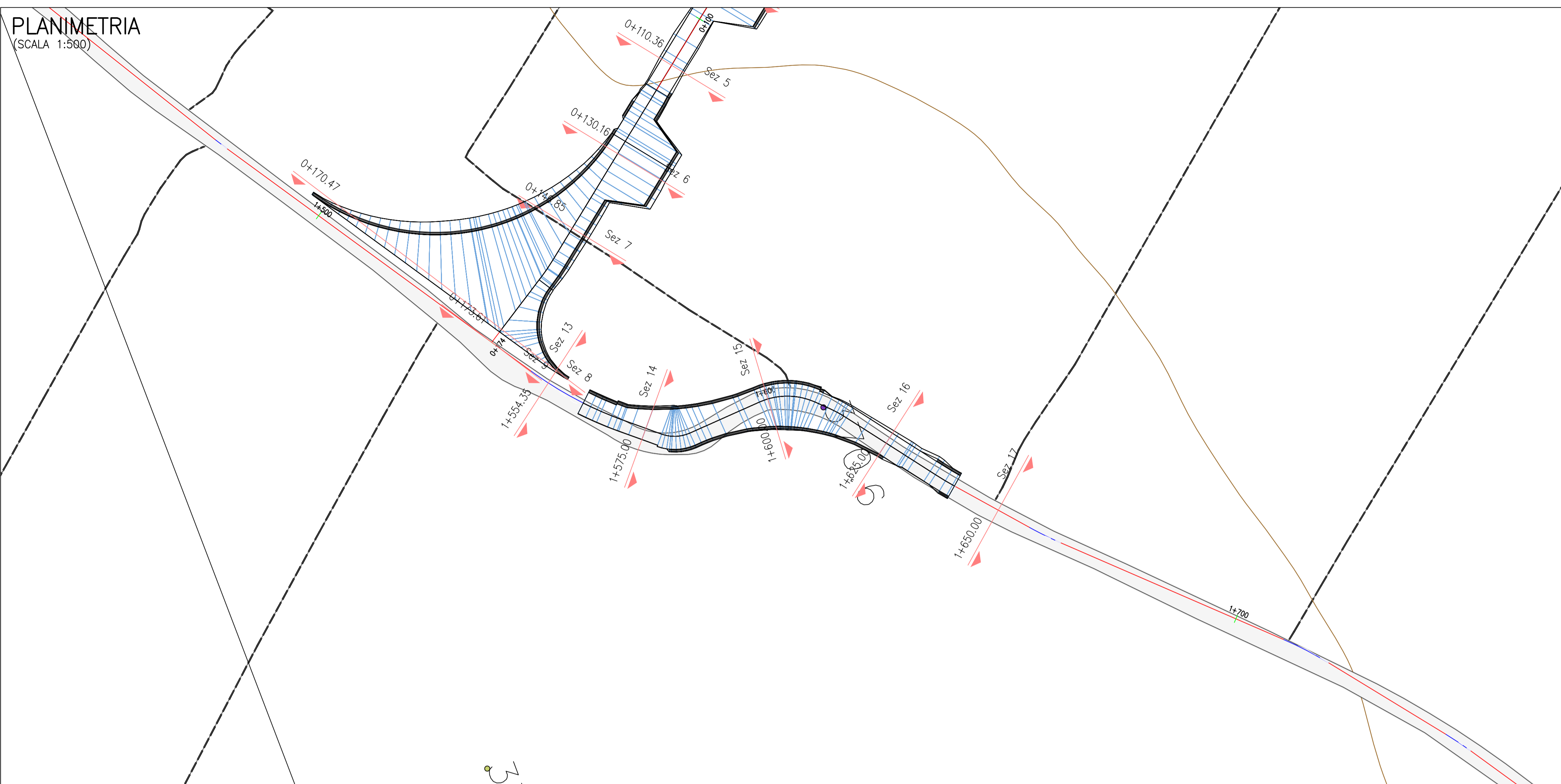


Società certificata secondo la norma UNI-EN ISO 9001:2015 per l'erogazione di servizi di ingegneria nei settori: civile, idraulica, acustica, energia, ambiente (settore IAF: 34).

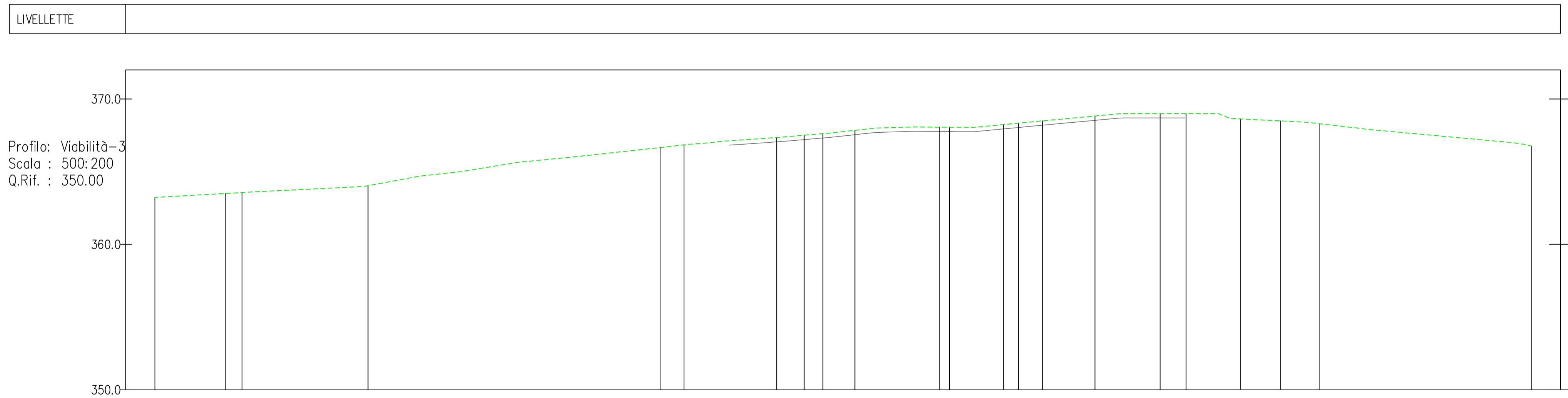
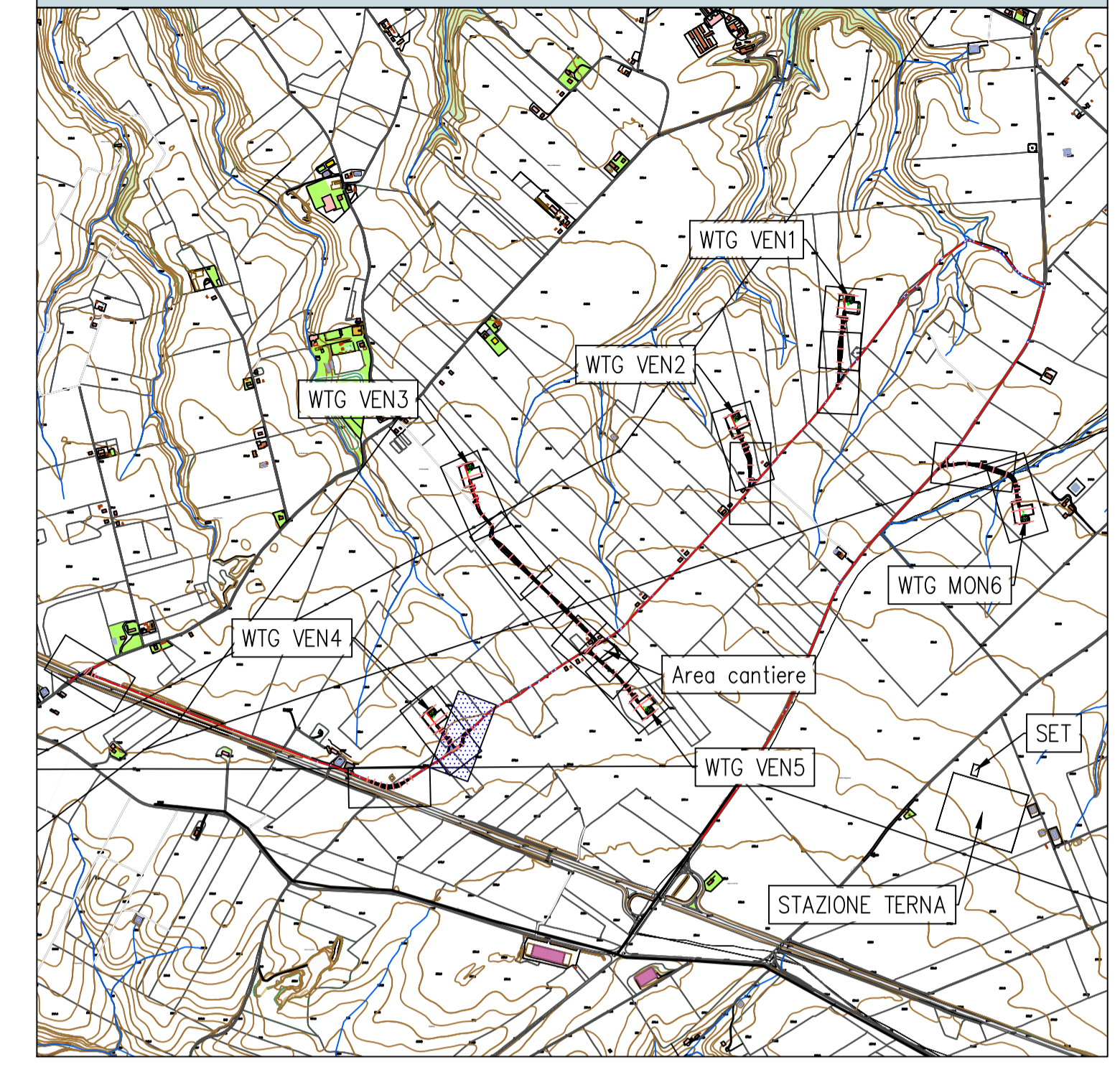




PLANIMETRIA
(SCALA 1:500)



KEY MAP



NUMERO SEZIONE		13	14	15	16	17
DIST. PROGRESSIVE		+554.33	+575.00	+600.00	+625.00	+650.00
DISTANZE PARZIALI		20,65	25,00	25,00	25,00	
QUOTE PROGETTO		+566.84	+567.21	+567.76	+568.33	+568.63
QUOTE TERRENO						
ETTOMETRICHE						



REGIONE BASILICATA
PROVINCIA DI POTENZA
COMUNI DI VENOSA E MONTEMILONE



**AUTORIZZAZIONE UNICA EX. D. LGS.
387/03**

**Progetto Definitivo
Parco Eolico "Tre mani"**

Titolo elaborato

Viabilità-3

**A.16.a.13-a.14 - Planimetrie stradali
e profili longitudinali - 16 di 16**

Codice elaborato

COMMESSA	FASE	ELABORATO	REV.
F0359	B	T06	A

Scala

1:500

Agosto 2020	Prima emissione	LDC	FMO	GDS
DATA	DESCRIZIONE	REDATTO	VERIFICATO	APPROVATO

Proponente

GRvalue
GR VALUE DEVELOPMENT S.r.l.
C.so Venezia, 37 - 20121 Milano
Tel: +39 02 50043159
www.grvalue.com - grvaluedevelopment@pec.it

Progettazione

F4 ingegneria srl
Via Di Giura - Centro Direzionale, 85100 Potenza
Tel: +39 0971 1944797 - Fax: +39 0971 55452
www.f4ingegneria.it - f4ingegneria@pec.it

Il Direttore Tecnico
(ing. Giovanni Di SANTO)



Società certificata secondo la norma UNI-EN ISO 9001:2015 per l'erogazione di servizi di ingegneria nei settori: civile, idraulica, acustica, energia, ambiente (settore IAF: 34).