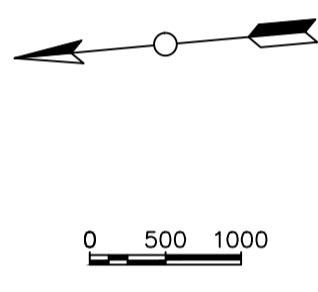
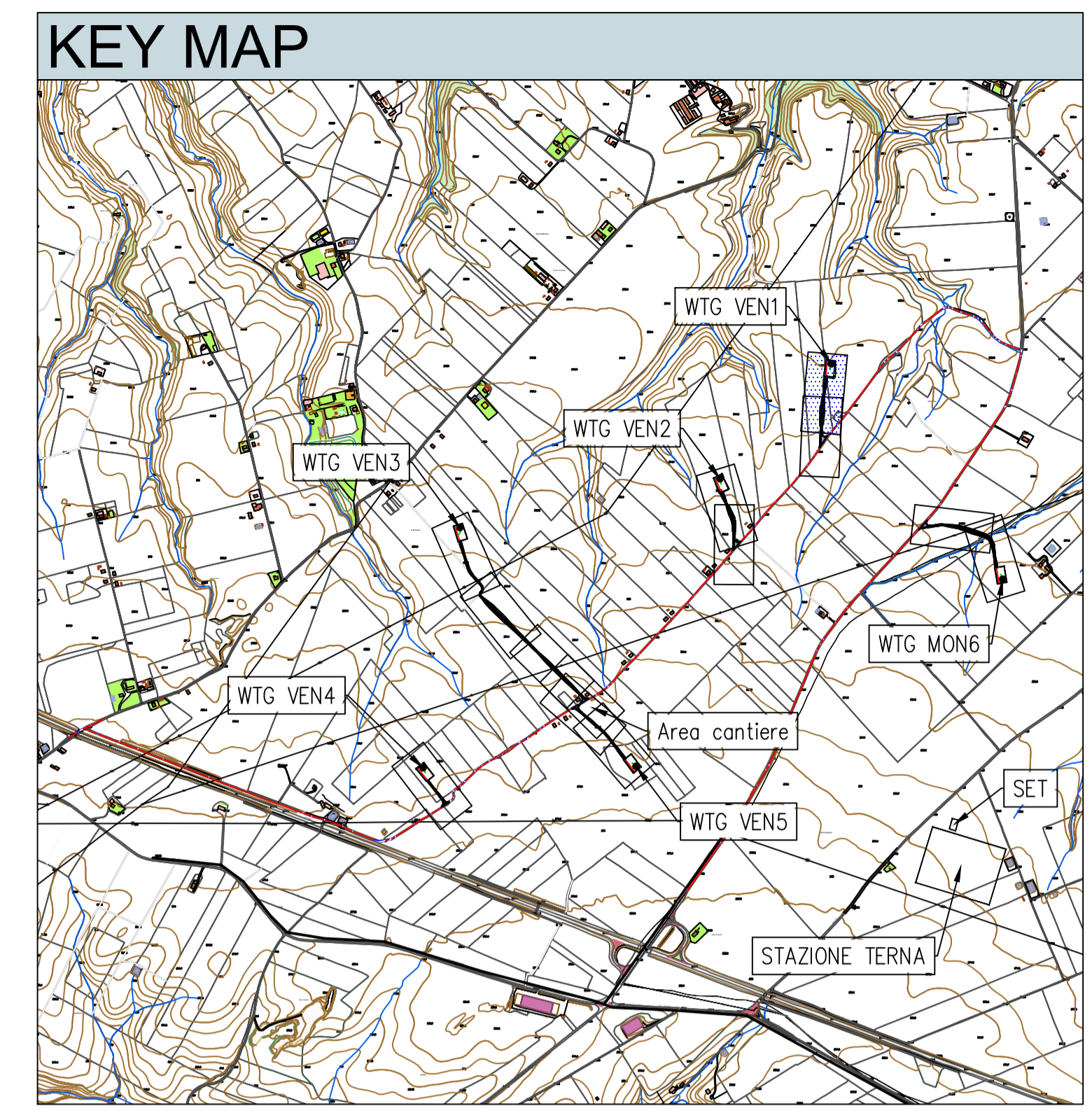
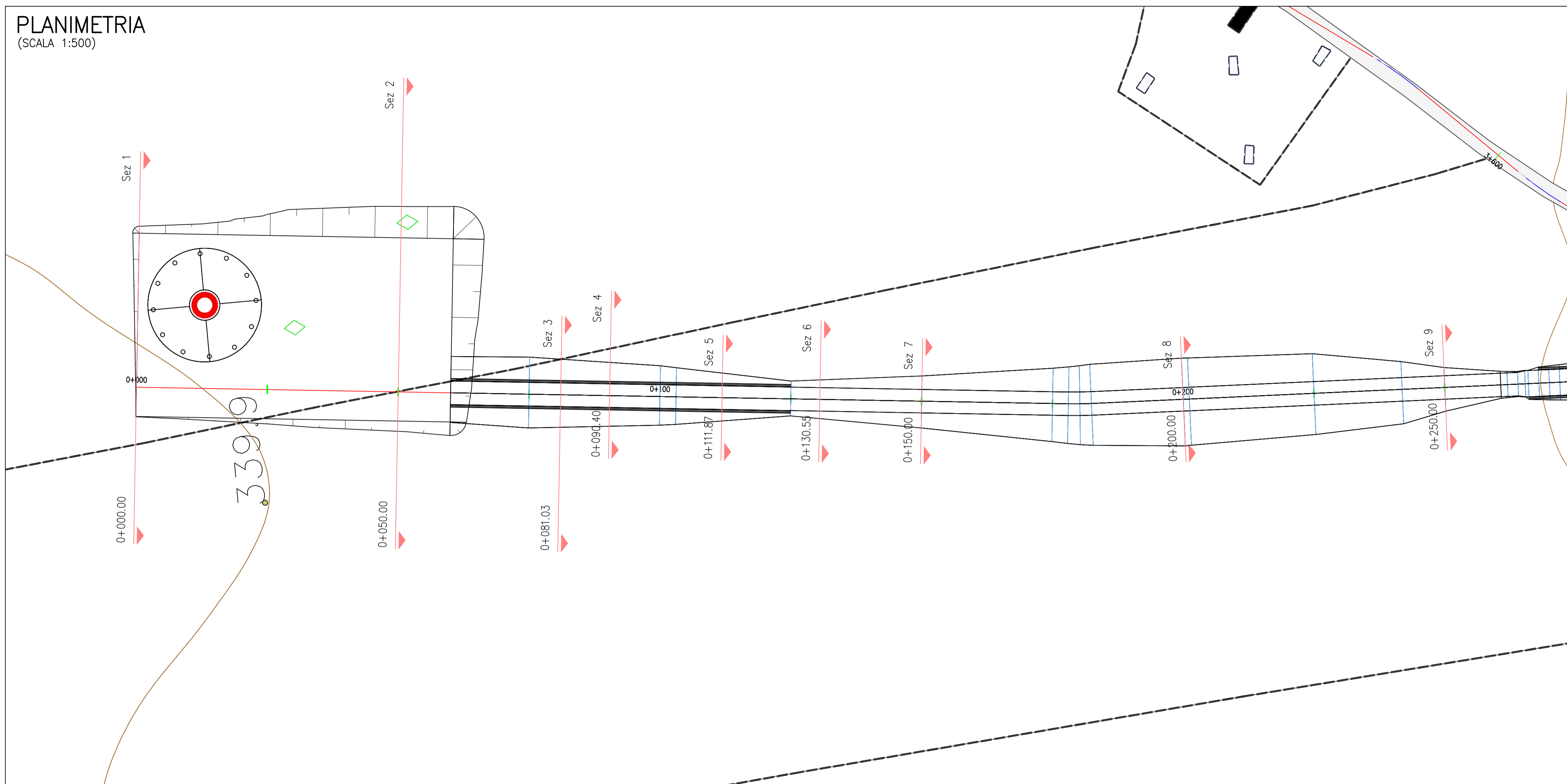
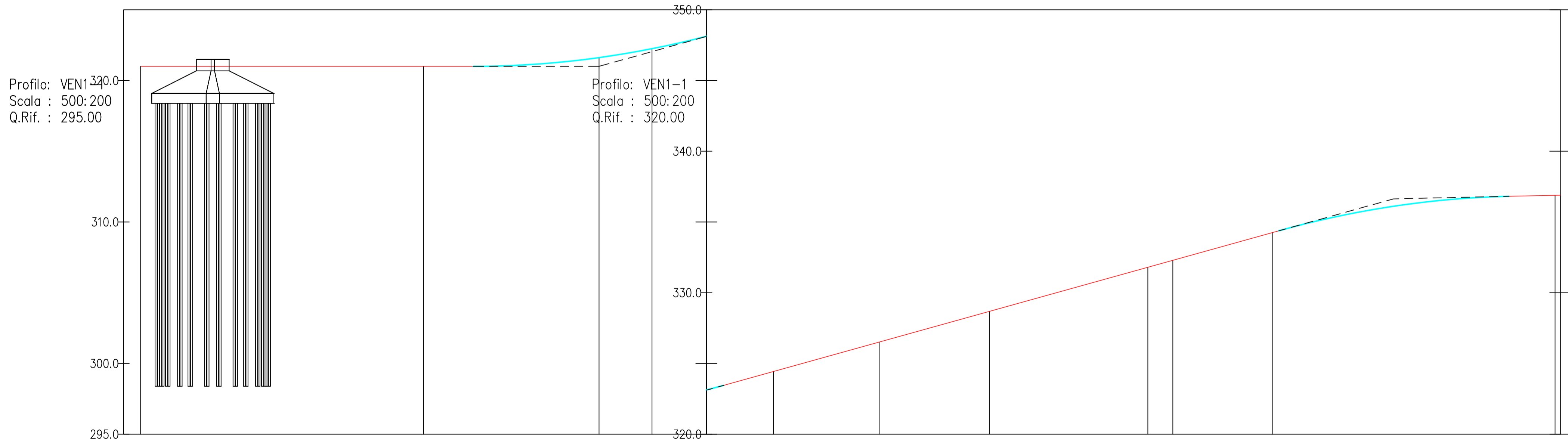


PLANIMETRIA
(SCALA 1:500)



LIVELLETTE	L=58.82m i=-0.60% Δh=0.00m	L=44.26m	L=98.07m i=+1.3% Δh=10.92m	L=40.69m	L=33.61m i=0.85% Δh=0.30m
------------	----------------------------------	----------	----------------------------------	----------	---------------------------------



NUMERO SEZIONE	1	2	3	4	5	6	7	8	9
DIST. PROGRESSIVE	0+000.00	0+050.00	0+081.03	0+090.40	0+111.87	0+130.59	0+150.00	0+200.00	0+250.00
DISTANZE PARZIALI		50,00	31,03	9,37	21,47	18,68	19,45	50,00	50,00
QUOTE PROGETTO	0	-321.00	-324.43	-322.25	-324.43	-326.51	-326.08	-324.25	-326.08
ETOMETRICHE									

**REGIONE BASILICATA
PROVINCIA DI POTENZA
COMUNI DI VENOSA E MONTEMILONE**

**AUTORIZZAZIONE UNICA EX. D. LGS.
387/03**

**Progetto Definitivo
Parco Eolico "Tre mani"**

Titolo elaborato		Codice elaborato			
COMMESSA	FASE	ELABORATO	REV.		
VEN1-1	A.16.a.21 - Planimetria della sistemazione finale del sito - 1 di 13	F0359	B	T12	A
Riproduzione e consegna a terzi solo dietro specifica autorizzazione.					
Scala: 1:500					

DATA	DESCRIZIONE	REDATTO	VERIFICATO	APPROVATO
Agosto 2020	Prima emissione	LDC	FMO	GDS

Proponente

GR/Value
GR VALUE DEVELOPMENT S.r.l.
C.so Venezia, 37 - 20121 Milano
Tel: +39 02 50043159
www.grvalue.com - grvaluedevelopment@pec.it

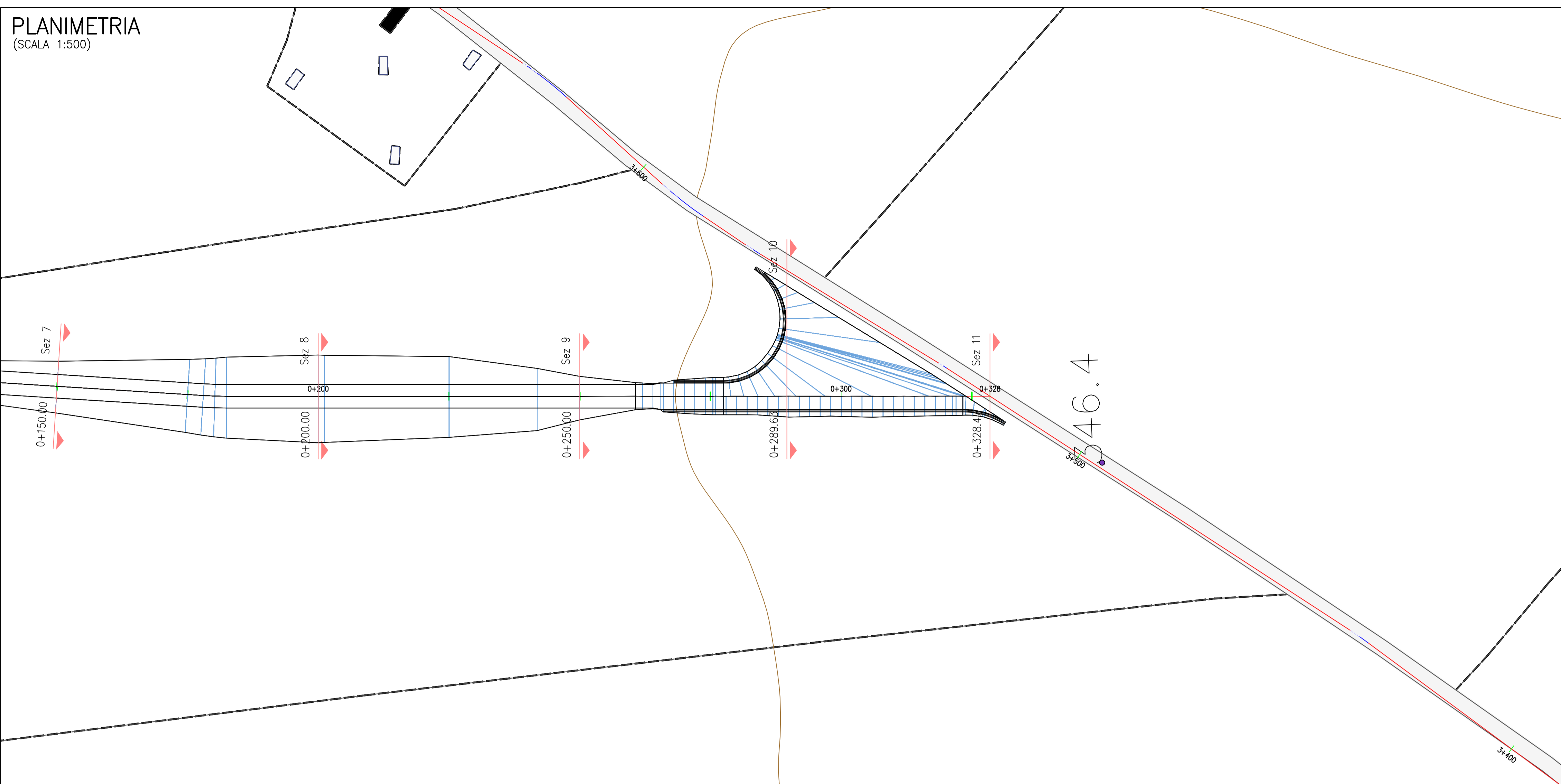
Progettazione

F4 ingegneria srl
Via Di Giura - Centro Direzionale, 85100 Potenza
Tel: +39 0971 1944797 - Fax: +39 0971 55452
www.f4ingegneria.it - f4ingegneria@pec.it

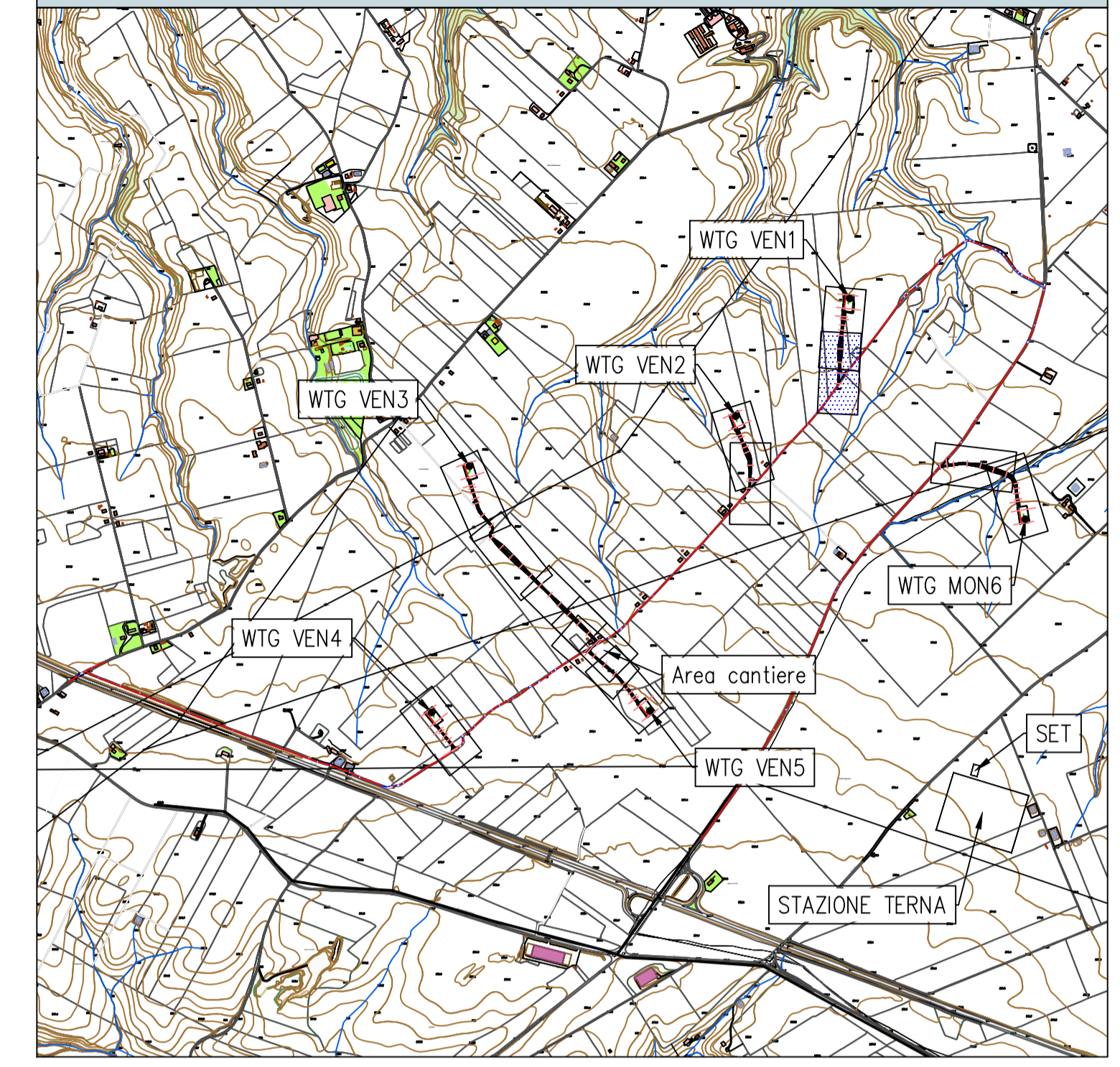
Il Direttore Tecnico
(ing. Giovanni Di SANTO)

Società certificata secondo la norma UNI-EN ISO 9001:2015 per l'erogazione di servizi di ingegneria nei settori: civile, idraulica, acustica, energia, ambiente (settore IAF: 34).

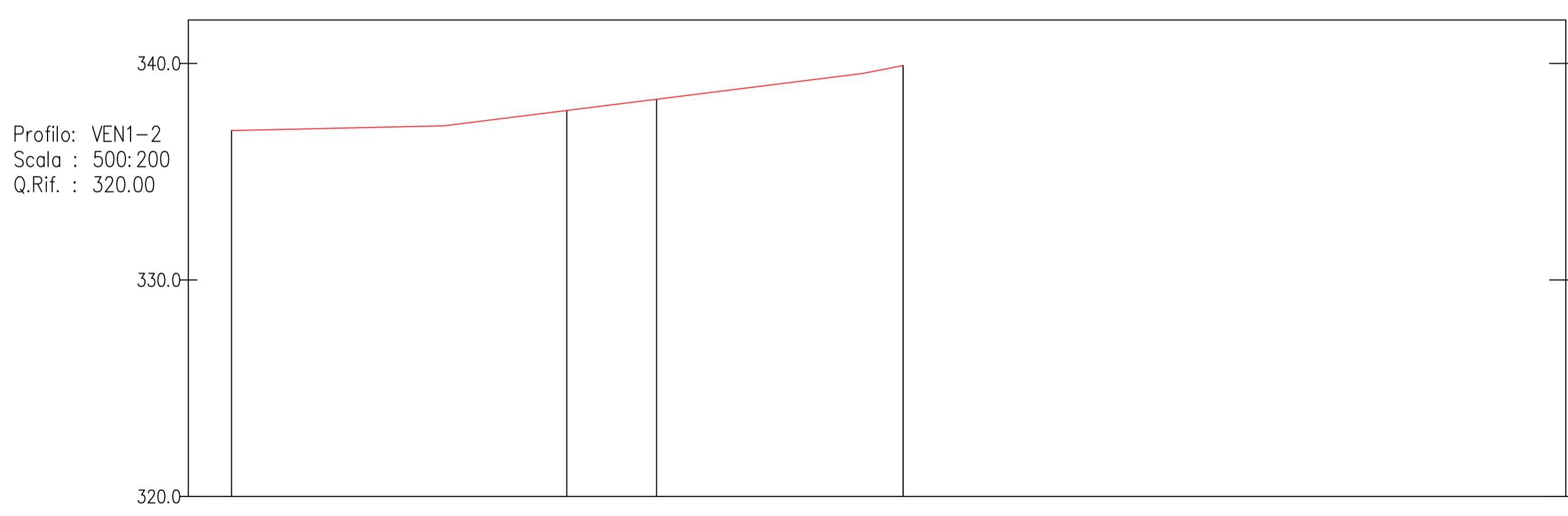
PLANIMETRIA
(SCALA 1:500)



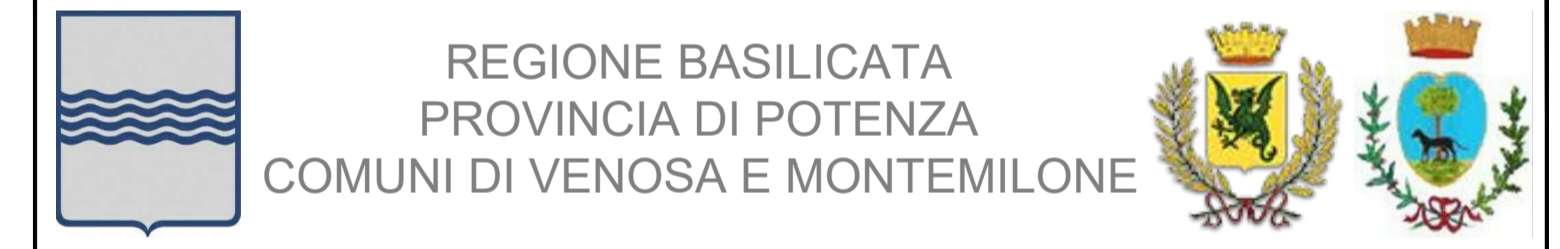
KEY MAP



LIVELLETTE	L=33.61m i=0.89% dh=0.30m	L=48.41m i=5.00% dh=2.42m	L=4.59m i=7.64% dh=0.35m
------------	---------------------------------	---------------------------------	--------------------------------



NUMERO SEZIONE	
DIST. PROGRESSIVE	
DISTANZE PARZIALI	38,84
QUOTE PROGETTO	
ETTOMETRICHE	



AUTORIZZAZIONE UNICA EX. D. LGS. 387/03

**Progetto Definitivo
Parco Eolico "Tre mani"**


Titolo elaborato		Codice elaborato	
VEN1-2		COMMESSA	FASE
A.16.a.21 - Planimetria della sistemazione finale del sito - 2 di 13		F0359	B T12 A
Scala		1:500	

Agosto 2020	Prima emissione	LDC	FMO	GDS
DATA	DESCRIZIONE	REDATTO	VERIFICATO	APPROVATO

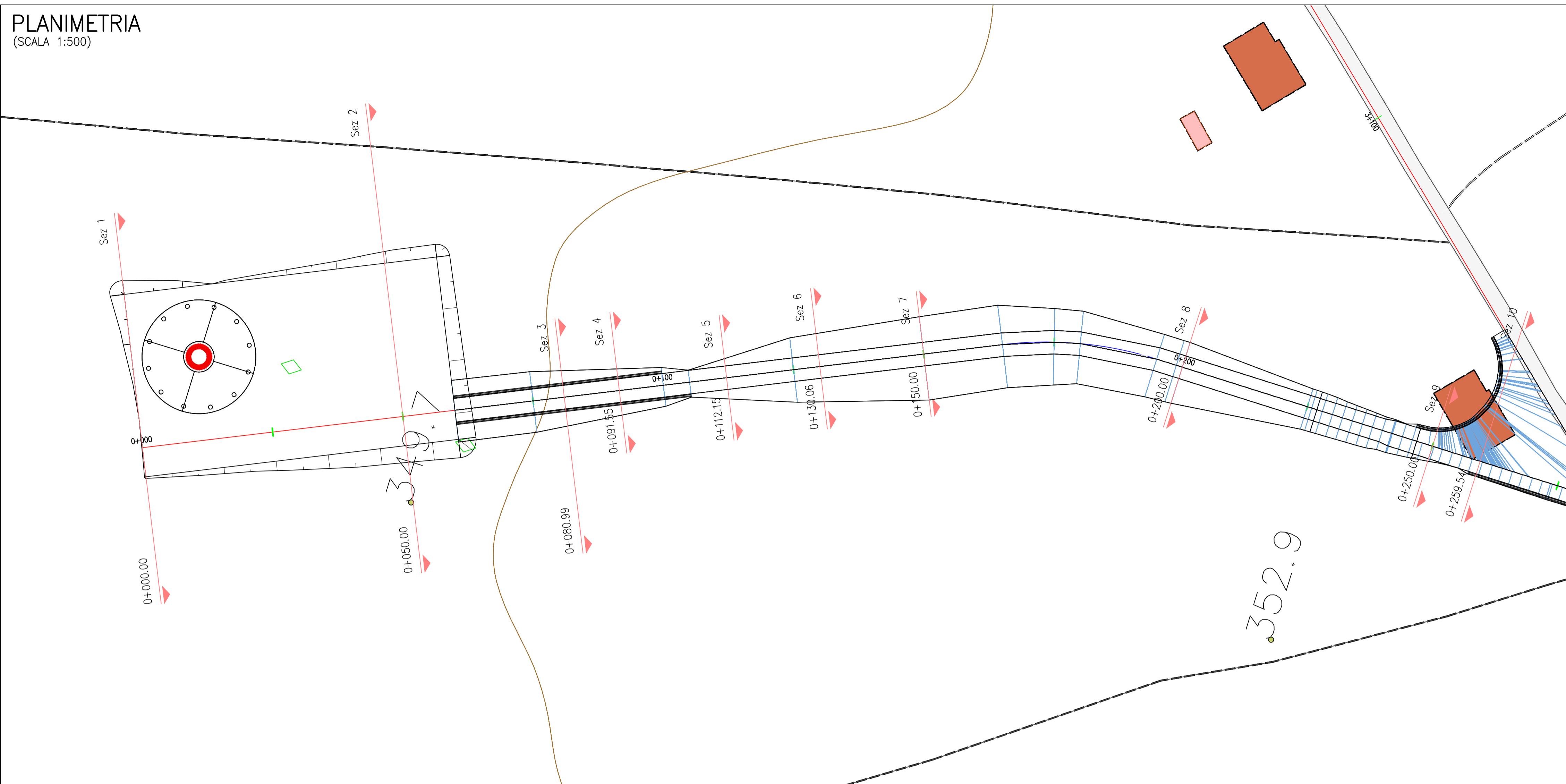
GRvalue
GR VALUE DEVELOPMENT S.r.l.
C.so Venezia, 37 - 20121 Milano
Tel: +39 02 50043159
www.grvalue.com - grvaluedevelopment@pec.it

F4 ingegneria srl
Via Di Giura - Centro Direzionale, 85100 Potenza
Tel: +39 0971 1944797 - Fax: +39 0971 55452
www.f4ingegneria.it - f4ingegneria@pec.it

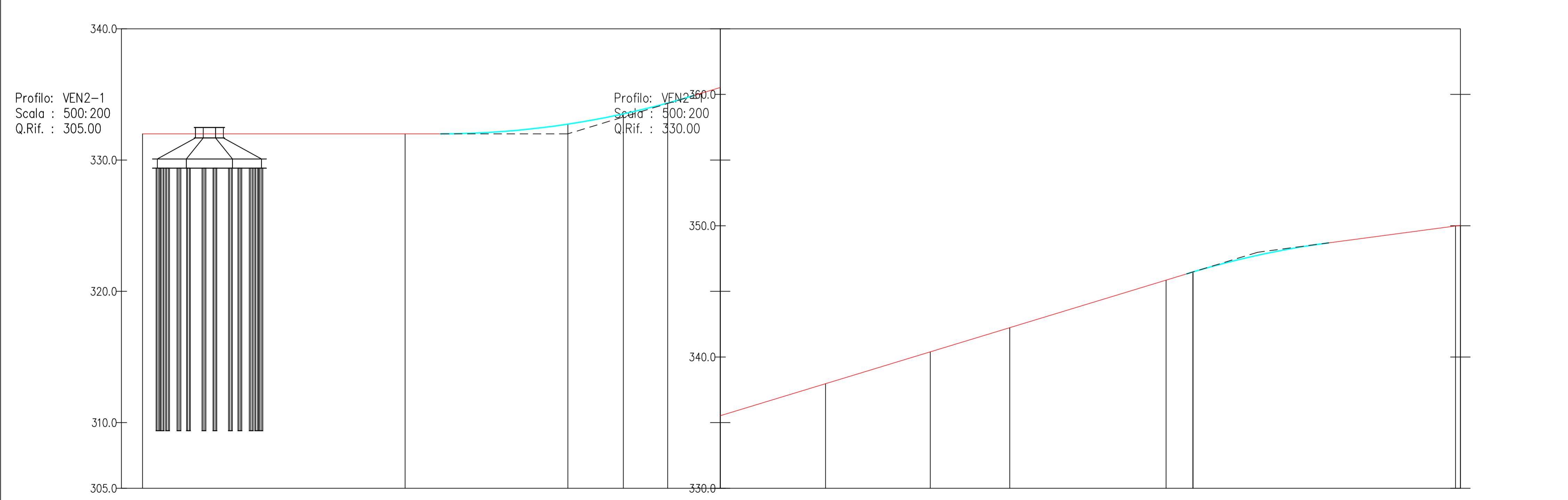
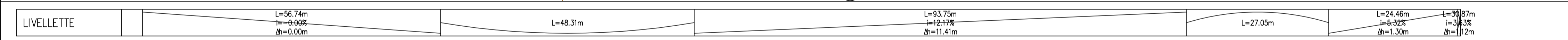
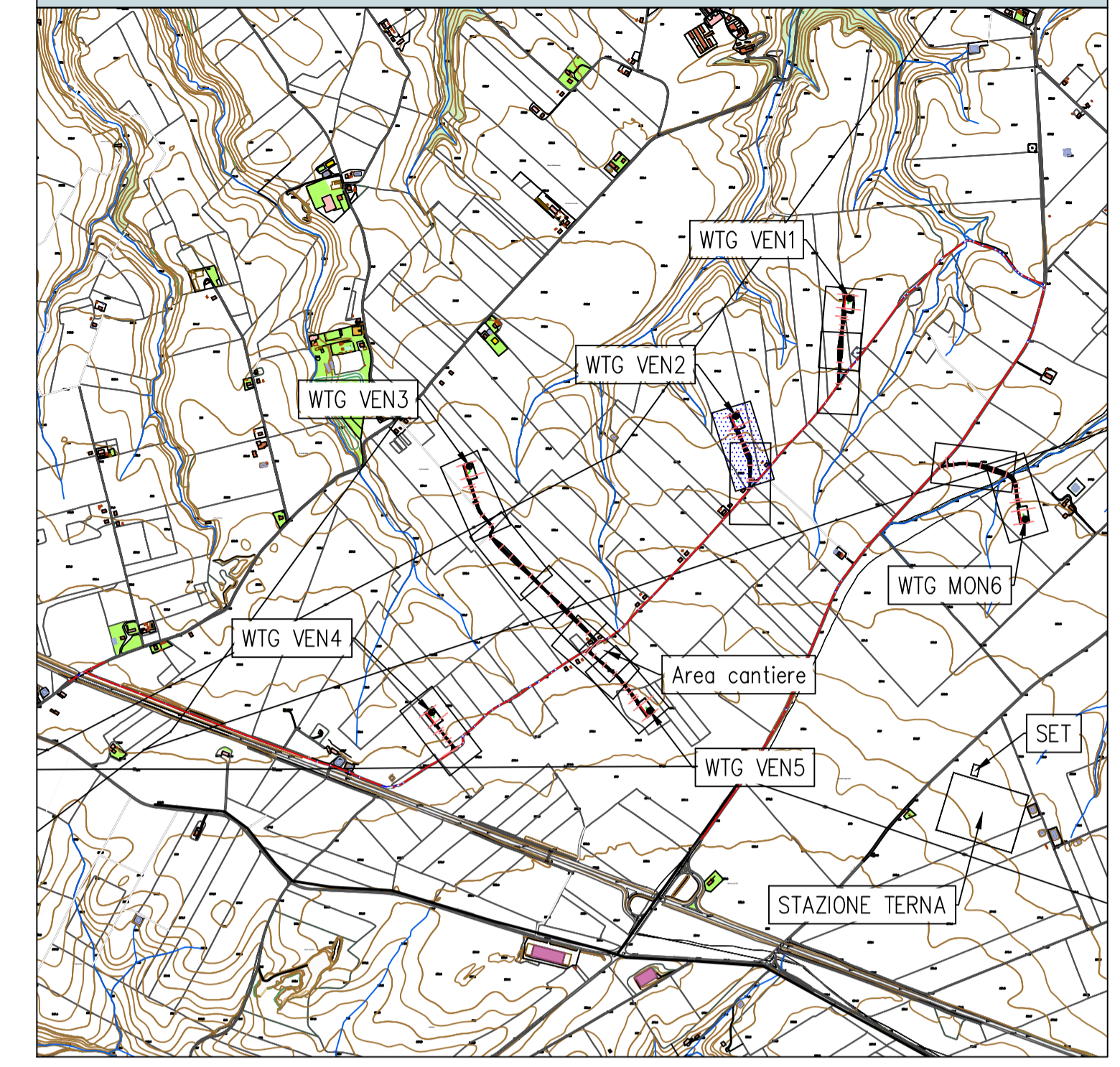
Il Direttore Tecnico
(ing. Giovanni Di SANTO)



PLANIMETRIA
(SCALA 1:500)



KEY MAP



NUMERO SEZIONE	1	2	3	4	5	6	7	8	9
DIST. PROGRESSIVE	0+000.00	0+050.00	0+080.99	0+091.55	0+112.15	0+130.06	0+150.00	0+200.00	0+250.00
DISTANZE PARZIALI	50,00	30,99	10,56	20,60	17,92	19,94	50,00	50,00	
QUOTE PROGETTO	0	-332.08	-332.74	-333.52	-335.79	-337.97	-340.48	-346.48	-349.98
ETTOMETRICHE									

REGIONE BASILICATA
PROVINCIA DI POTENZA
COMUNI DI VENOSA E MONTEMILONE

**AUTORIZZAZIONE UNICA EX. D. LGS.
387/03**

**Progetto Definitivo
Parco Eolico "Tre mani"**

Titolo elaborato		Codice elaborato	
VEN2-1		F0359 B T12 A	
A.16.a.21 - Planimetria della sistemazione finale del sito - 3 di 13			
Scala: 1:500			
Agosto 2020	Prima emissione	LDG	FMO
DATA	DESCRIZIONE	REDATTO	VERIFICATO
			GDS
			APPROVATO

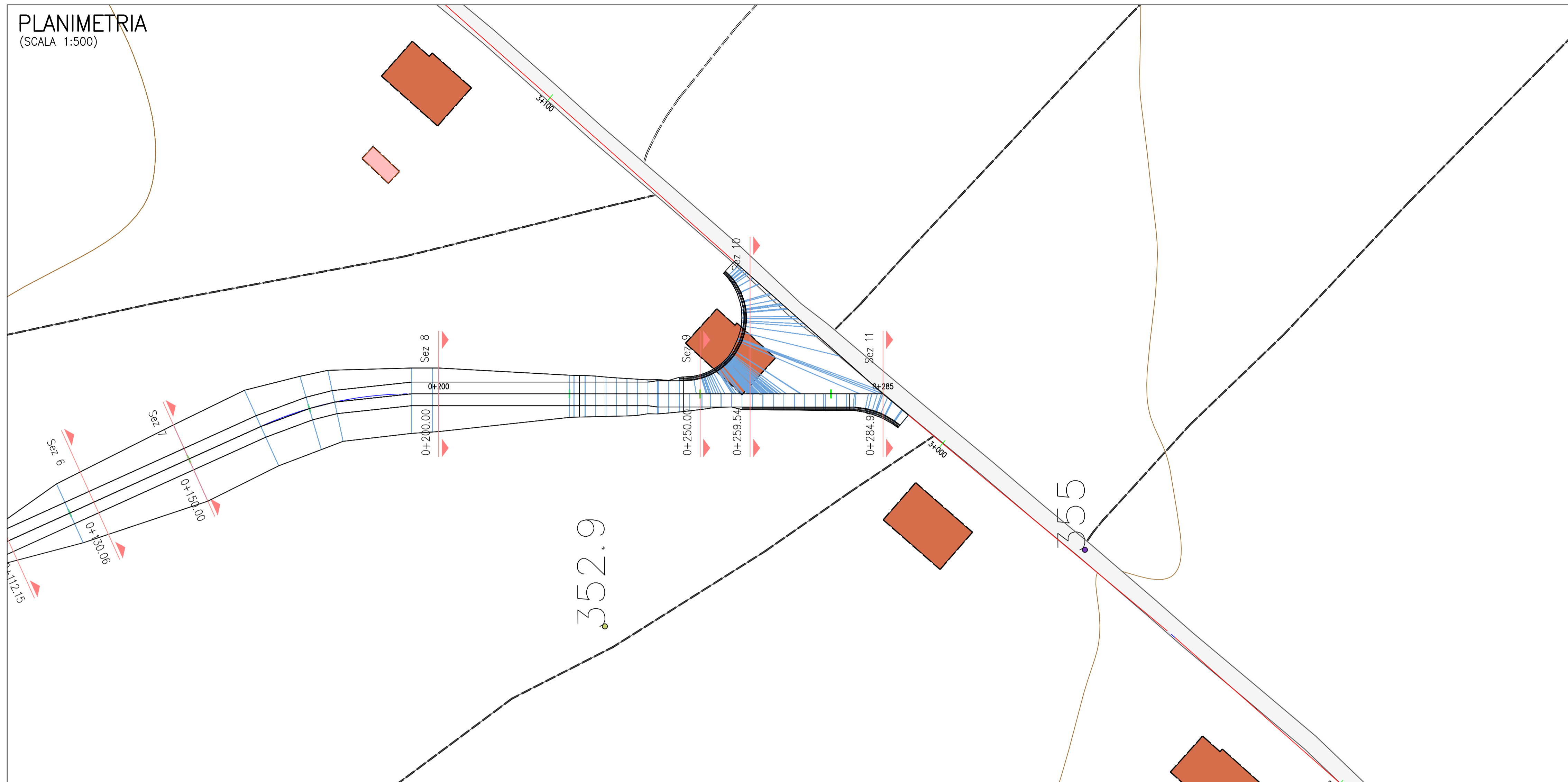
GR Value
GR VALUE DEVELOPMENT S.r.l.
C.so Venezia, 37 - 20121 Milano
Tel: +39 02 50043159
www.grvalue.com - grvaluedevelopment@pec.it

F4 ingegneria srl
Via Di Giura - Centro Direzionale, 85100 Potenza
Tel: +39 0971 1944797 - Fax: +39 0971 55452
www.f4ingegneria.it - f4ingegneria@pec.it

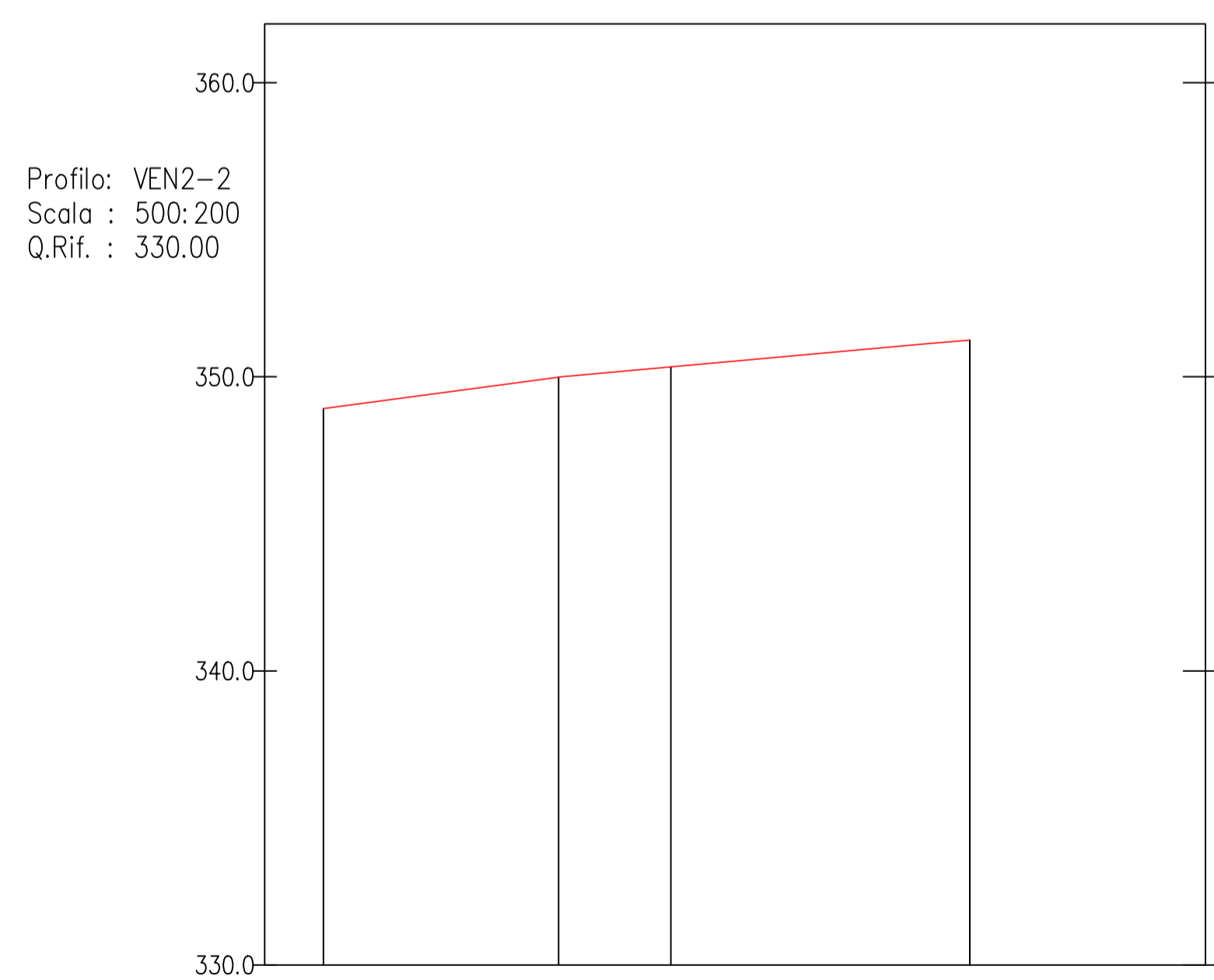
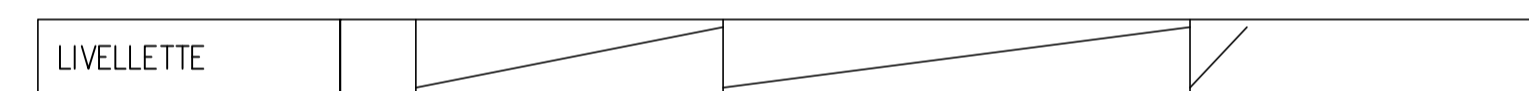
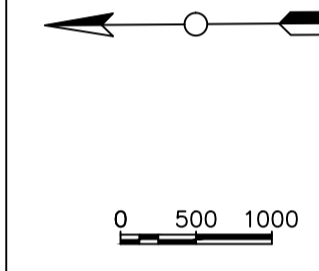
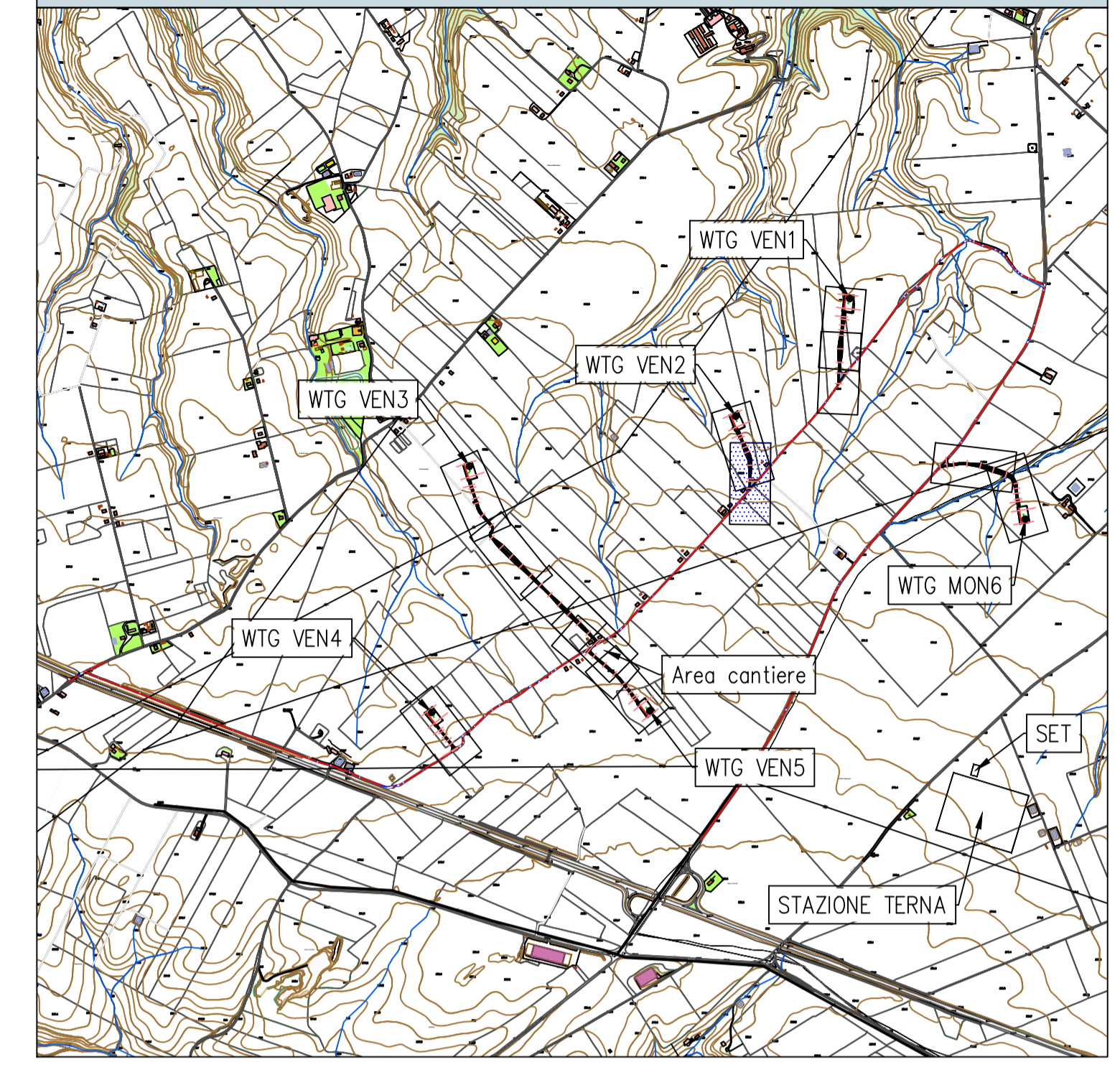
Il Direttore Tecnico
(ing. Giovanni Di SANTO)

Società certificata secondo la norma UNI-EN ISO 9001:2015 per l'erogazione di servizi di ingegneria nei settori: civile, idraulica, acustica, energia, ambiente (settore IAF: 34).

PLANIMETRIA
(SCALA 1:500)



KEY MAP



NUMERO SEZIONE			
DIST. PROGRESSIVE			
DISTANZE PARZIALI		9,54	25,42
QUOTE PROGETTO			
ETOMETRICHE			

REGIONE BASILICATA
PROVINCIA DI POTENZA
COMUNI DI VENOSA E MONTEMILONE

AUTORIZZAZIONE UNICA EX. D. LGS. 387/03

**Progetto Definitivo
Parco Eolico "Tre mani"**

Titolo elaborato		Codice elaborato	
VEN2-2		COMMESSA	FASE
A.16.a.21 - Planimetria della sistemazione finale del sito - 4 di 13		F0359	B
Scala		ELABORATO	REV.
1:500		T12	A

Riproduzione e consegna a terzi solo dietro specifica autorizzazione.

DATA	DESCRIZIONE	REDAITO	VERIFICATO	APPROVATO
Agosto 2020	Prima emissione	LDC	FMO	GDS

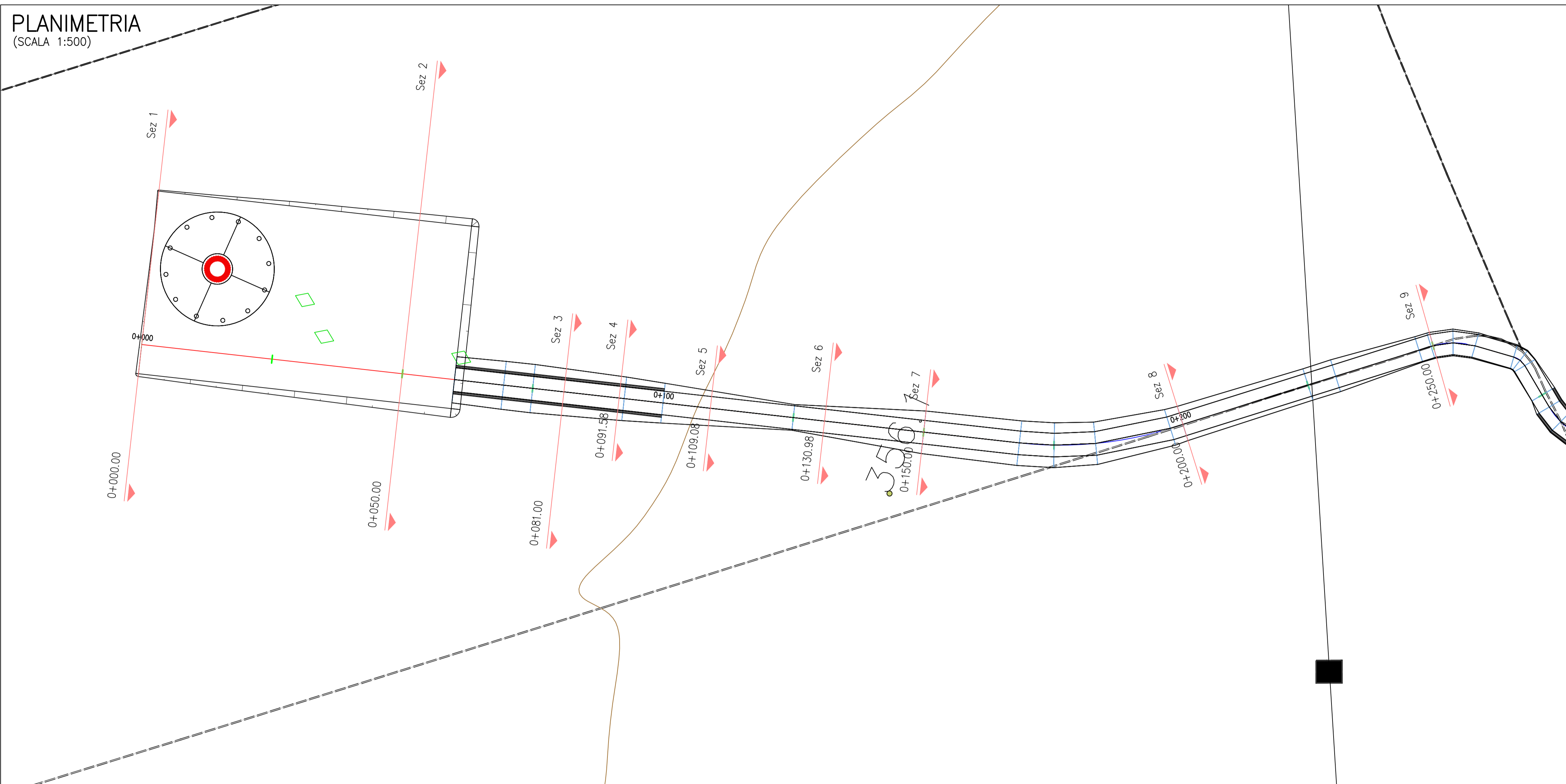
GR value
GR VALUE DEVELOPMENT S.r.l.
C.so Venezia, 37 - 20121 Milano
Tel: +39 02 50043159
www.grvalue.com - grvaluedevelopment@pec.it

F4 ingegneria srl
Via Di Giura - Centro Direzionale, 85100 Potenza
Tel: +39 0971 1944797 - Fax: +39 0971 55452
www.f4ingegneria.it - f4ingegneria@pec.it

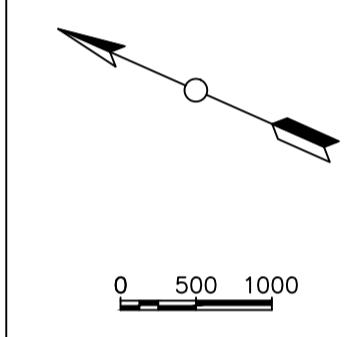
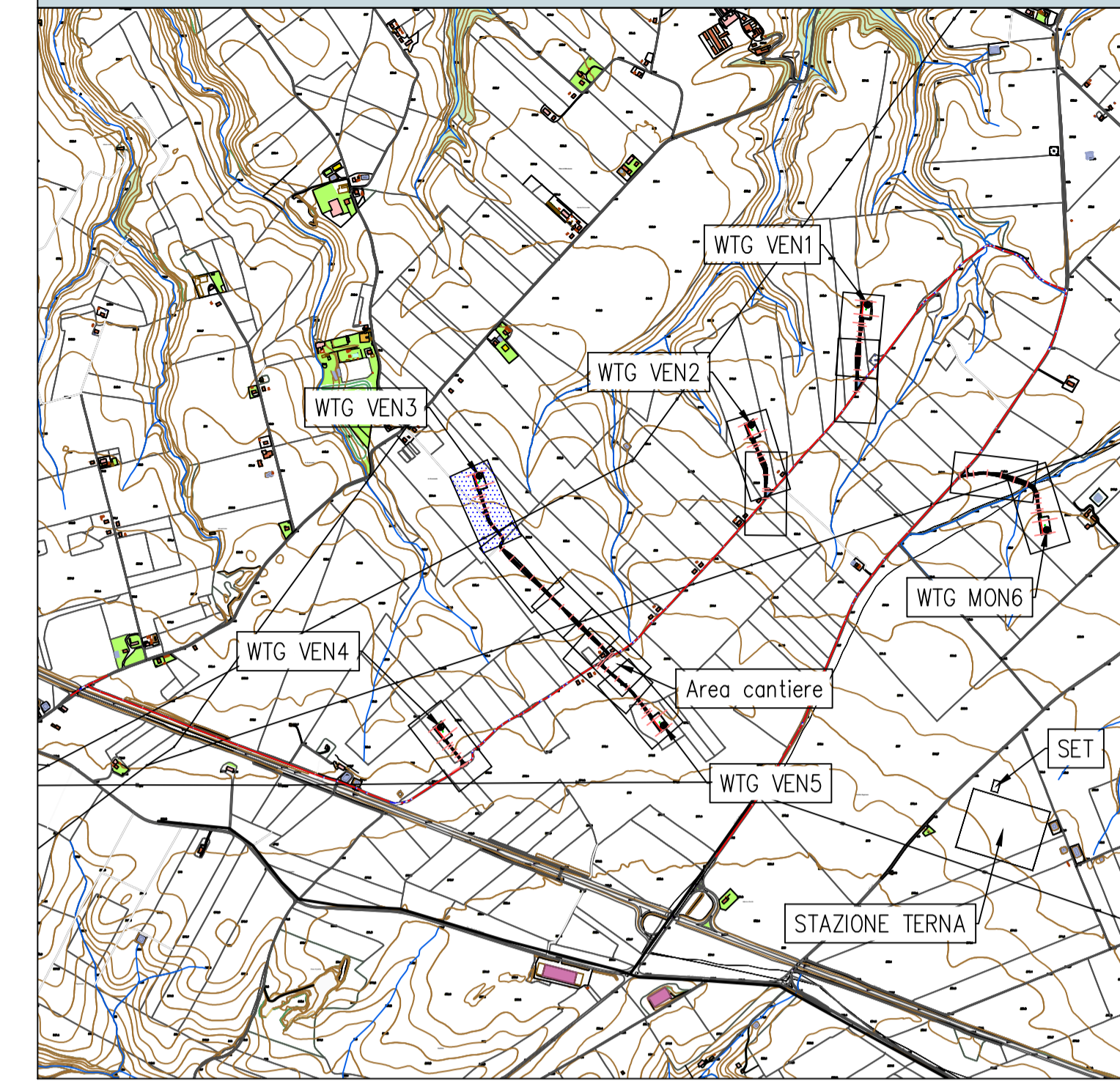
Il Direttore Tecnico
(ing. Giovanni Di SANTO)

Società certificata secondo la norma UNI-EN ISO 9001:2015 per l'erogazione di servizi di ingegneria nei settori: civile, idraulica, acustica, energia, ambiente (settore IAF: 34).

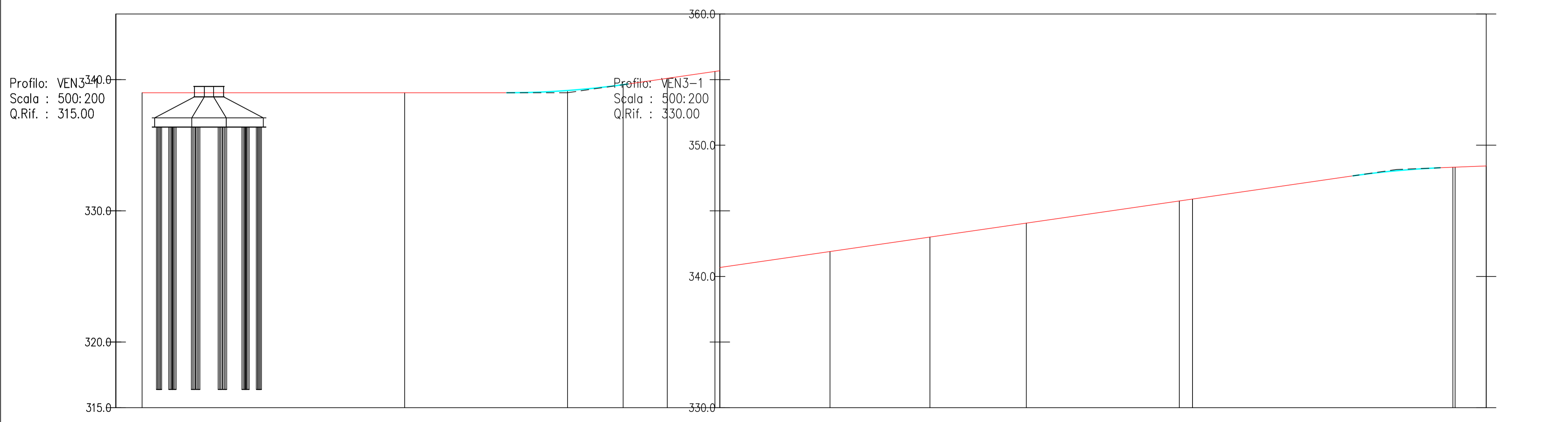
PLANIMETRIA
(SCALA 1:500)



KEY MAP



LIVELLETTA	L=69,42m i=0,00% h=0,00m	L=23,14m	L=137,97m i=5,79% h=8,00m	L=16,64m	L=39,80m i=1,83% h=0,65m
------------	--------------------------------	----------	---------------------------------	----------	--------------------------------



NUMERO SEZIONE	1	2	3	4	5	6	7	8	9
DIST. PROGRESSIVE	0+000.00	0+050.00	0+081.00	0+091.58	0+109.08	0+130.98	0+150.00	0+200.00	0+250.00
DISTANZE PARZIALI		50,00	31,00	10,58	17,50	21,90	19,02	50,00	50,00
QUOTE PROGETTO	0	-39,08	-39,17	-39,61	-40,65	-41,99	-44,08	-45,98	-48,33
ETOMETRICHE									

REGIONE BASILICATA
PROVINCIA DI POTENZA
COMUNI DI VENOSA E MONTEMILONE

AUTORIZZAZIONE UNICA EX. D. LGS. 387/03

**Progetto Definitivo
Parco Eolico "Tre mani"**

Titolo elaborato		Codice elaborato	
VEN3-1		COMMESSA	FASE
A.16.a.21 - Planimetria della sistemazione finale del sito - 5 di 13		F0359	B
Scala		ELABORATO	REV.
1:500		T12	A

Agosto 2020	Prima emissione	LDG	FMO	GDS
DATA	DESCRIZIONE	REDATTO	VERIFICATO	APPROVATO

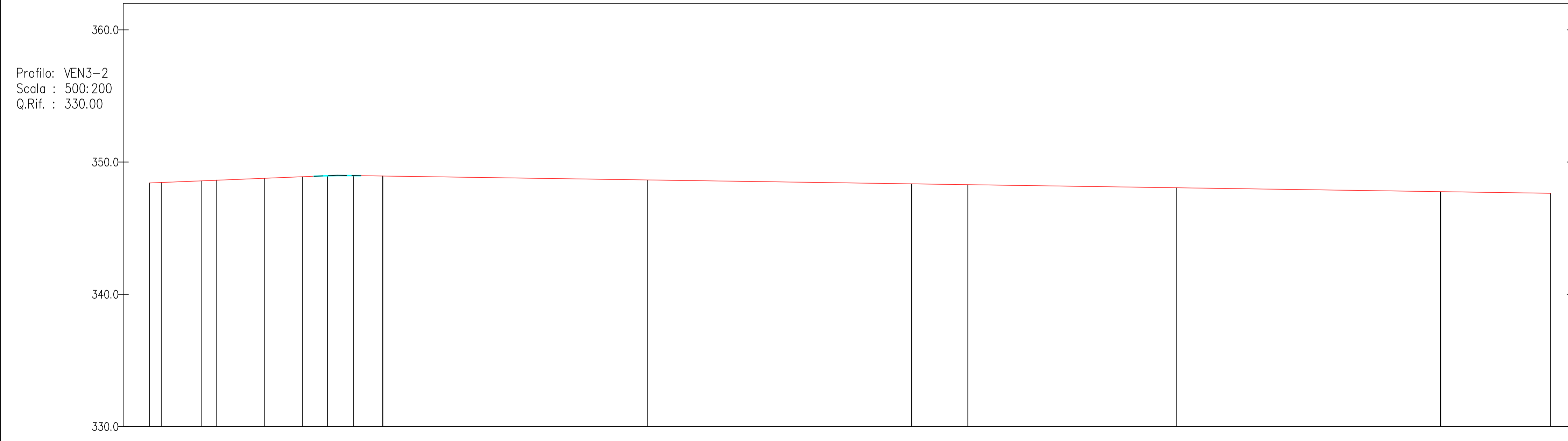

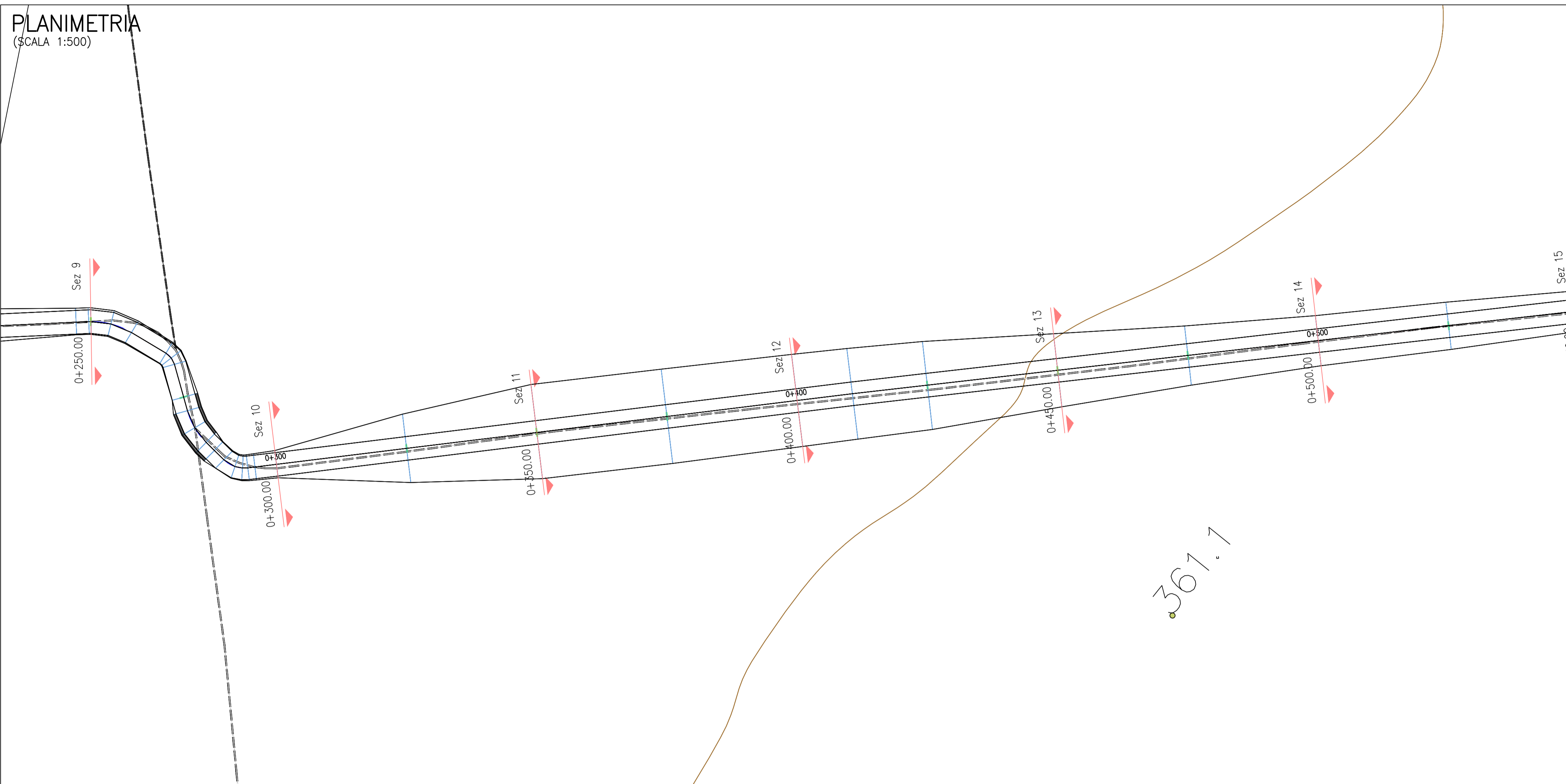
GRvalue
GR VALUE DEVELOPMENT S.r.l.
C.so Venezia, 37 - 20121 Milano
Tel: +39 02 50043159
www.grvalue.com - grvaluedevelopment@pec.it

F4 ingegneria srl
Via Di Giura - Centro Direzionale, 85100 Potenza
Tel: +39 0971 1944797 - Fax: +39 0971 55452
www.f4ingegneria.it - f4ingegneria@pec.it

Il Direttore Tecnico
(ing. Giovanni Di SANTO)

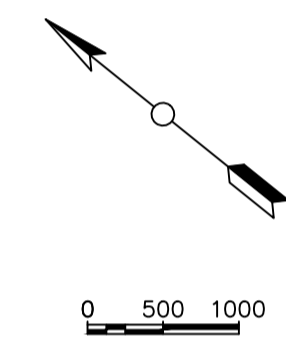
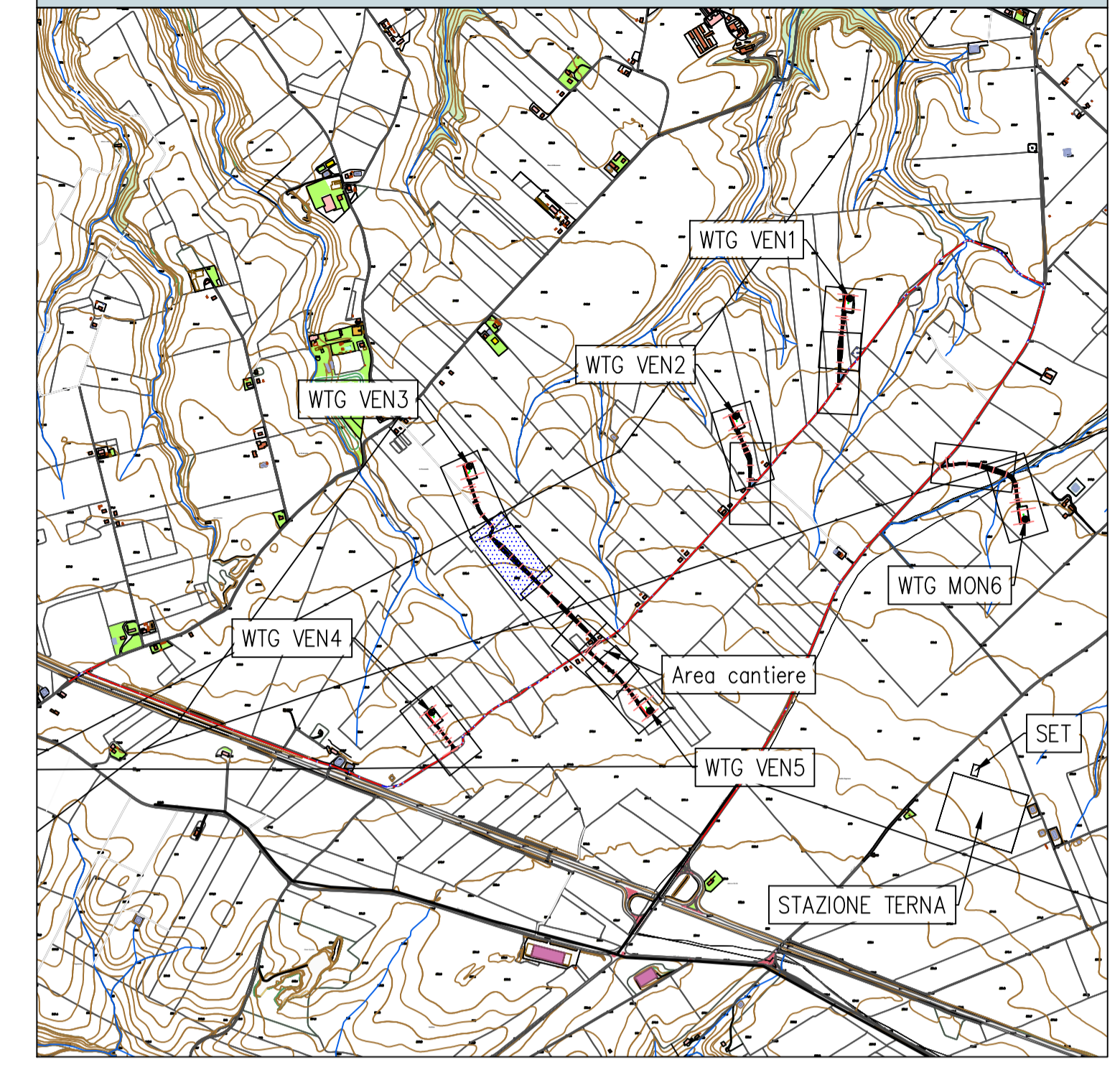
Società certificata secondo la norma UNI-EN ISO 9001:2015 per l'erogazione di servizi di ingegneria nei settori: civile, idraulica, acustica, energia, ambiente (settore IAF: 34).

PLANIMETRIA
(SCALA 1:500)



NUMERO SEZIONE		10		11		12		13		14
DIST. PROGRESSIVE		0+300.00		0+350.00		0+400.00		0+450.00		0+500.00
DISTANZE PARZIALI			50,00		50,00		50,00		50,00	
QUOTE PROGETTO		248,95		248,65		248,35		248,05		247,75
ETTOMETRICHE		[Bar chart showing area under the profile curve]								

KEY MAP



REGIONE BASILICATA
PROVINCIA DI POTENZA
COMUNI DI VENOSA E MONTEMILONE

AUTORIZZAZIONE UNICA EX. D. LGS. 387/03

**Progetto Definitivo
Parco Eolico "Tre mani"**

Titolo elaborato: VEN3-2
Codice elaborato: F0359 B T12 A

A.16.a.21 - Planimetria della sistemazione finale del sito - 6 di 13

Scala: 1:500

Agosto 2020	Prima emissione	LDC	FMO	GDS
DATA	DESCRIZIONE	REDATTO	VERIFICATO	APPROVATO

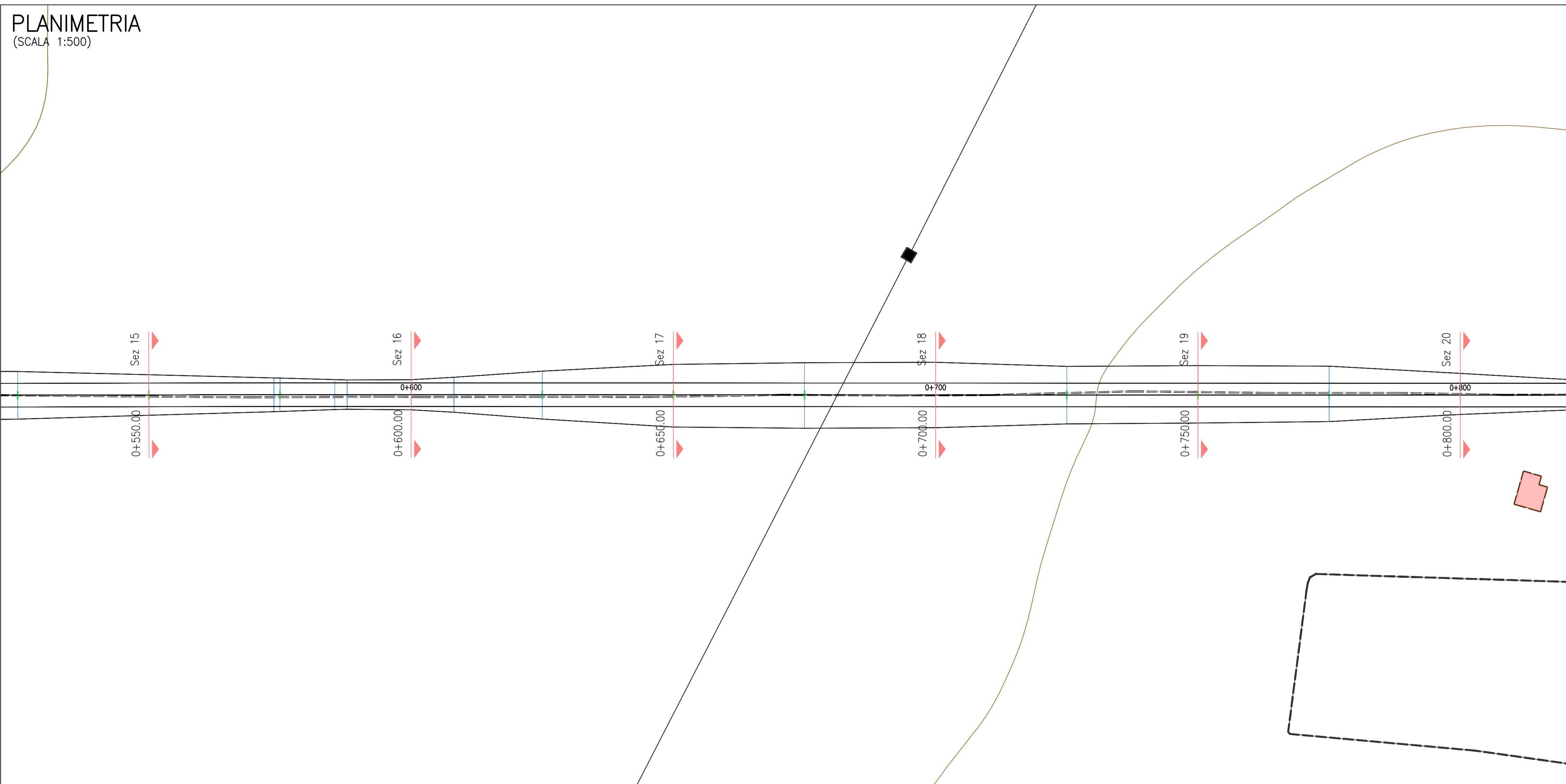
GRvalue
GR VALUE DEVELOPMENT S.r.l.
C.so Venezia, 37 - 20121 Milano
Tel: +39 02 50043159
www.grvalue.com - grvaluedevelopment@pec.it

F4 ingegneria srl
Via Di Giura - Centro Direzionale, 85100 Potenza
Tel: +39 0971 1944797 - Fax: +39 0971 55452
www.f4ingegneria.it - f4ingegneria@pec.it

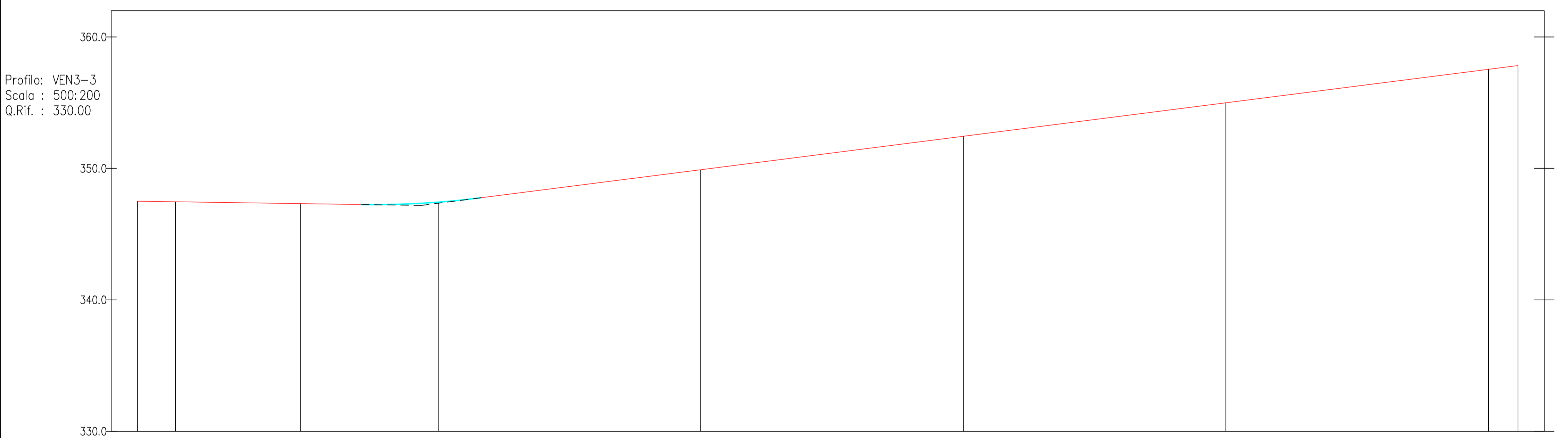
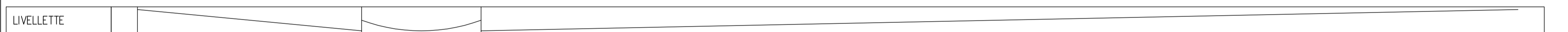
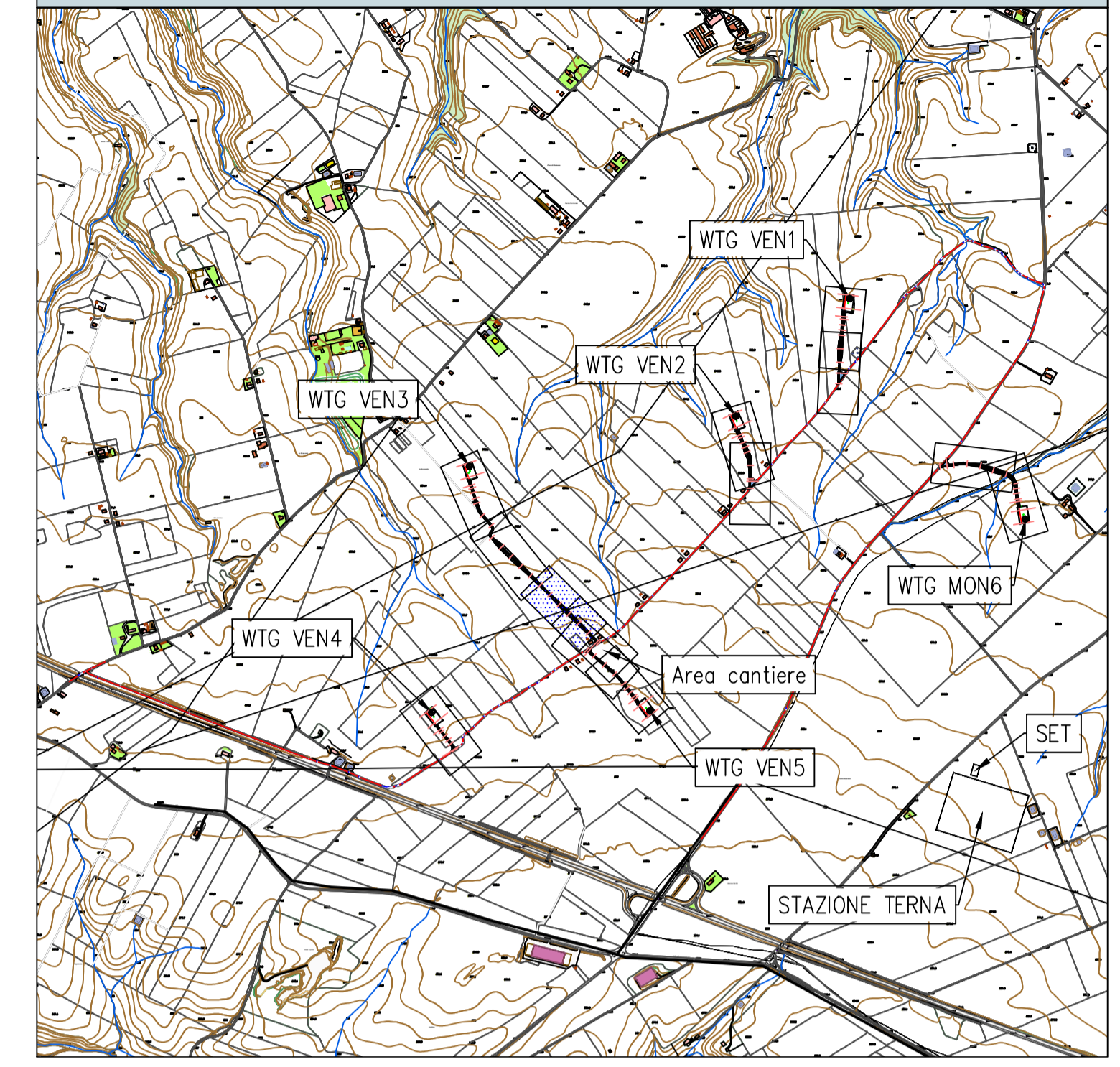
Il Direttore Tecnico
(ing. Giovanni Di SANTO)

Società certificata secondo la norma UNI-EN ISO 9001:2015 per l'erogazione di servizi di ingegneria nei settori: civile, idraulica, acustica, energia, ambiente (settore IAF: 34).

PLANIMETRIA
(SCALA 1:500)



KEY MAP



NUMERO SEZIONE	15	16	17	18	19	20
DIST. PROGRESSIVE	0+550.00	0+600.00	0+650.00	0+700.00	0+750.00	0+800.00
DISTANZE PARZIALI		50,00	50,00	50,00	50,00	50,00
QUOTE PROGETTO	47,46	47,43	49,09	52,15	54,09	57,54
ETTOMETRICHE						



REGIONE BASILICATA
PROVINCIA DI POTENZA
COMUNI DI VENOSA E MONTEMILONE




**AUTORIZZAZIONE UNICA EX. D. LGS.
387/03**

**Progetto Definitivo
Parco Eolico "Tre mani"**

Titolo elaborato

VEN3-3

A.16.a.21 - Planimetria della sistemazione finale del sito - 7 di 13

Codice elaborato

COMMESSA	FASE	ELABORATO	REV.
F0359	B	T12	A

Riproduzione e consegna a terzi solo dietro specifica autorizzazione.

Scala

1:500

DATA	DESCRIZIONE	REDAITO	VERIFICATO	APPROVATO
Agosto 2020	Prima emissione	LDC	FMO	GDS

Proponente



GR VALUE DEVELOPMENT S.r.l.
C.so Venezia, 37 - 20121 Milano
Tel: +39 02 50043159
www.grvalue.com - grvaluedevelopment@pec.it

Progettazione



F4 ingegneria srl
Via Di Giura - Centro Direzionale, 85100 Potenza
Tel: +39 0971 1944797 - Fax: +39 0971 55452
www.f4ingegneria.it - f4ingegneria@pec.it

Il Direttore Tecnico
(ing. Giovanni Di SANTO)

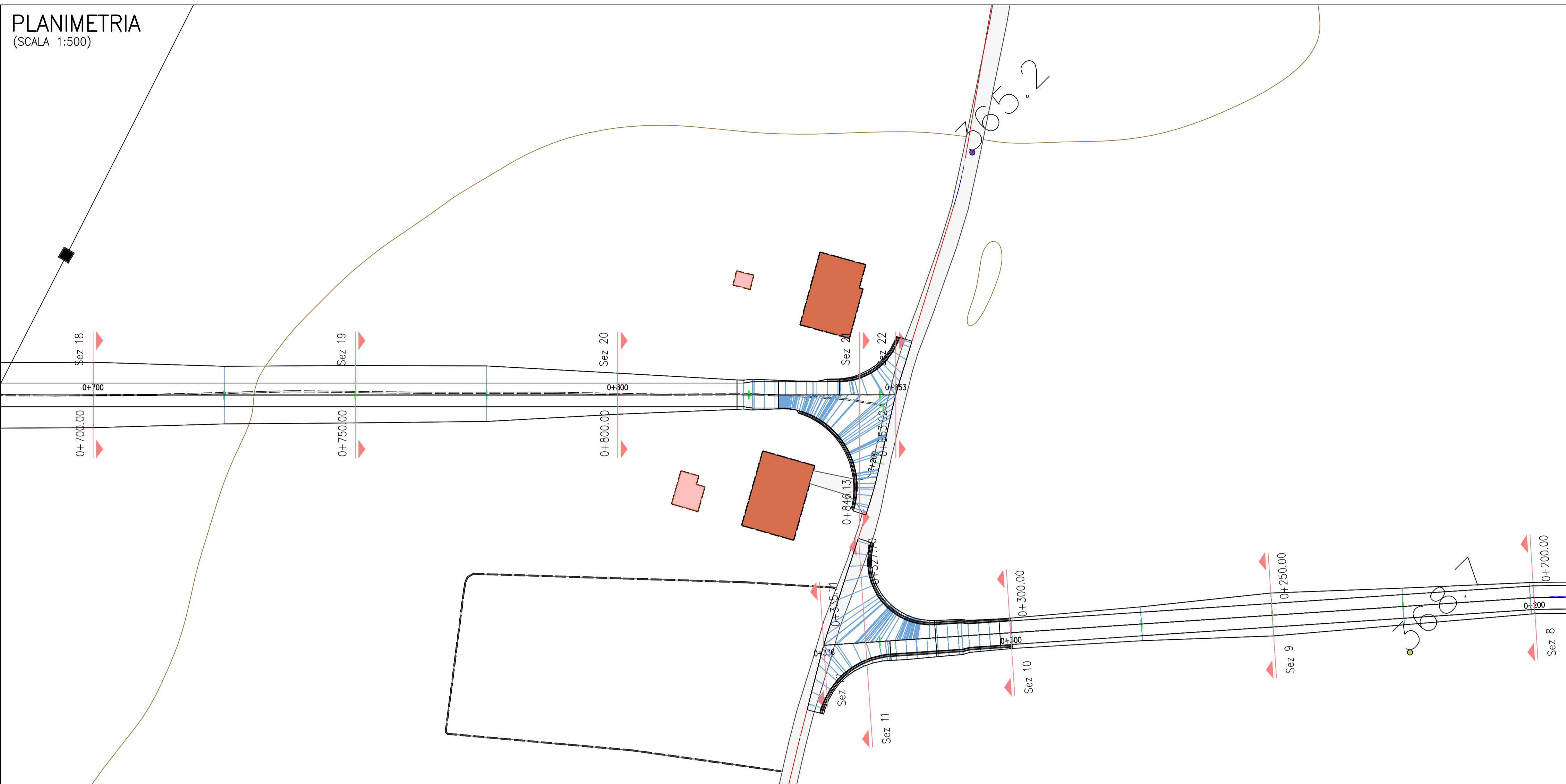




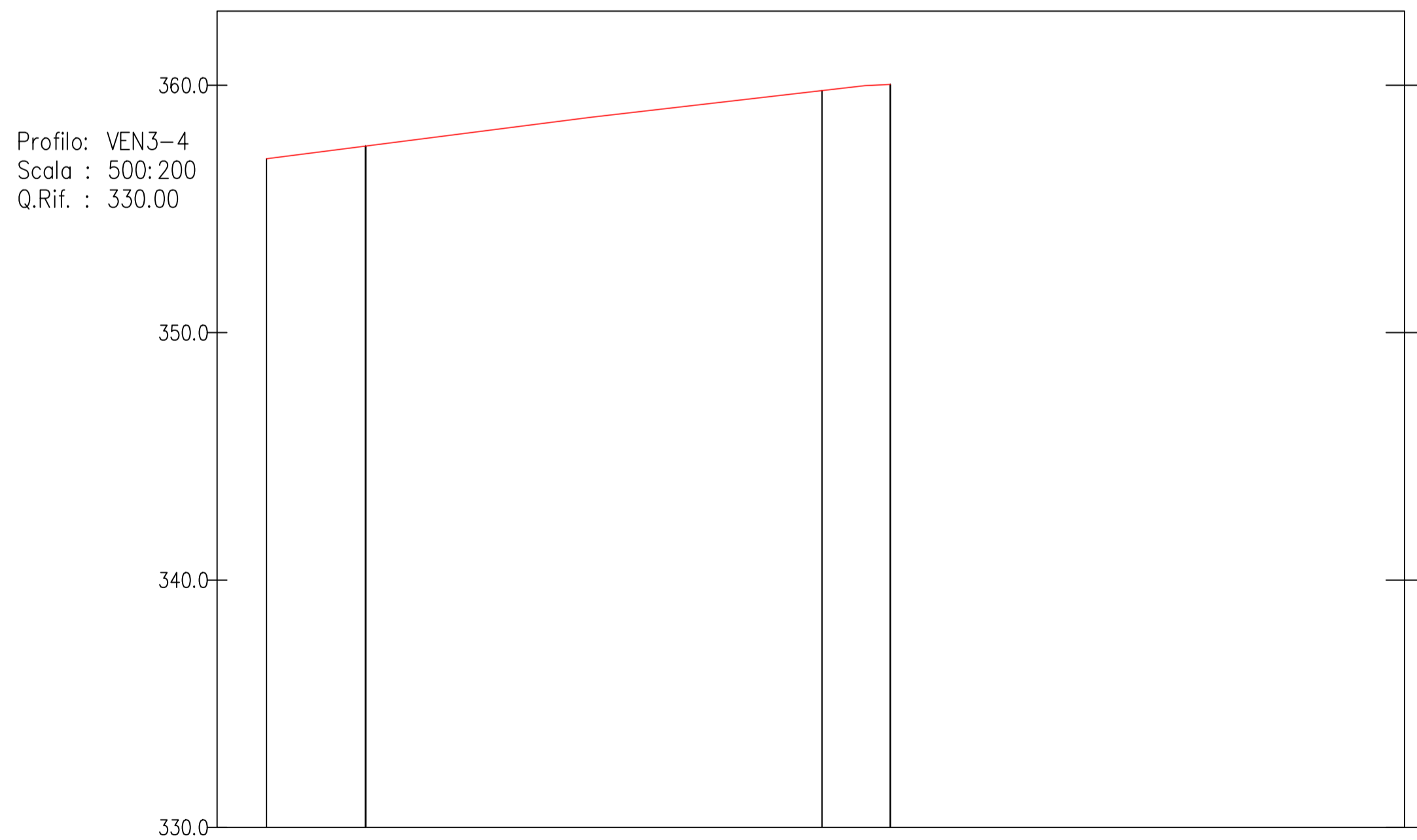
Società certificata secondo la norma UNI-EN ISO 9001:2015 per l'erogazione di servizi di ingegneria nei settori: civile, idraulica, acustica, energia, ambiente (settore IAF: 34).



PLANIMETRIA
(SCALA 1:500)

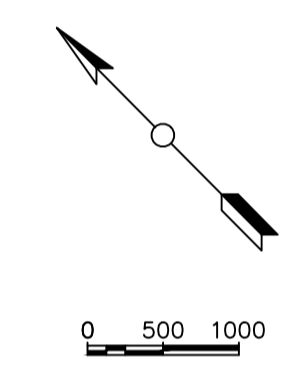
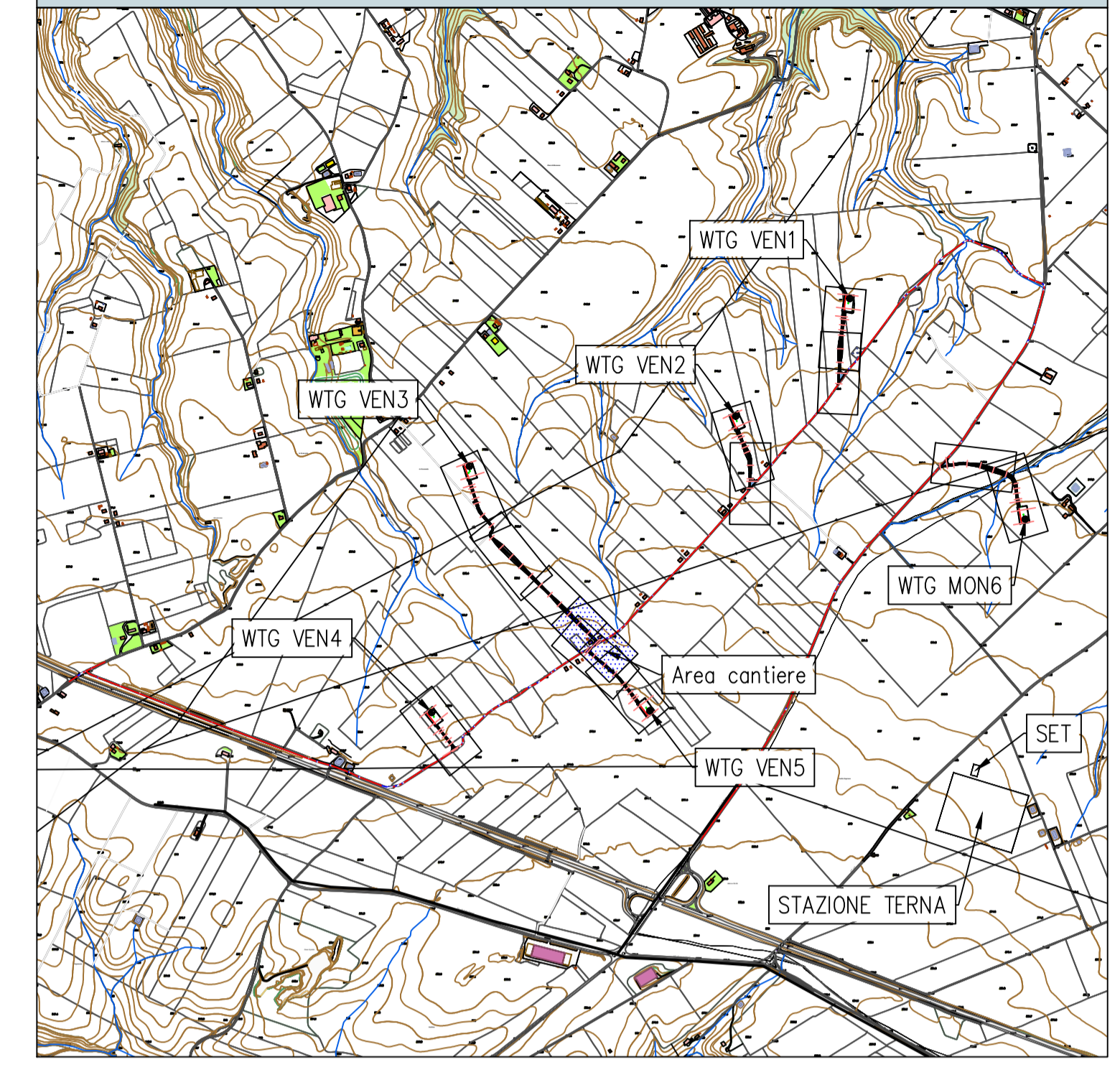


LIVELLETTA			



NUMERO SEZIONE	20	21	22
DIST. PROGRESSIVE	0+800.00	0+846.13	0+853.00
DISTANZE PARZIALI		46,13	6,89
QUOTE PROGETTO	0+800.00	0+846.13	0+853.00
ETTOMETRICHE			

KEY MAP



REGIONE BASILICATA
PROVINCIA DI POTENZA
COMUNI DI VENOSA E MONTEMILONE

**AUTORIZZAZIONE UNICA EX. D. LGS.
387/03**

**Progetto Definitivo
Parco Eolico "Tre mani"**

Titolo elaborato: VEN3-4
A.16.a.21 - Planimetria della sistemazione finale del sito - 8 di 13

Codice elaborato:

COMMESSA	FASE	ELABORATO	REV.
F0359	B	T12	A

Scala: 1:500

DATA	DESCRIZIONE	REDAITO	VERIFICATO	APPROVATO
Agosto 2020	Prima emissione	LDC	FMO	GDS

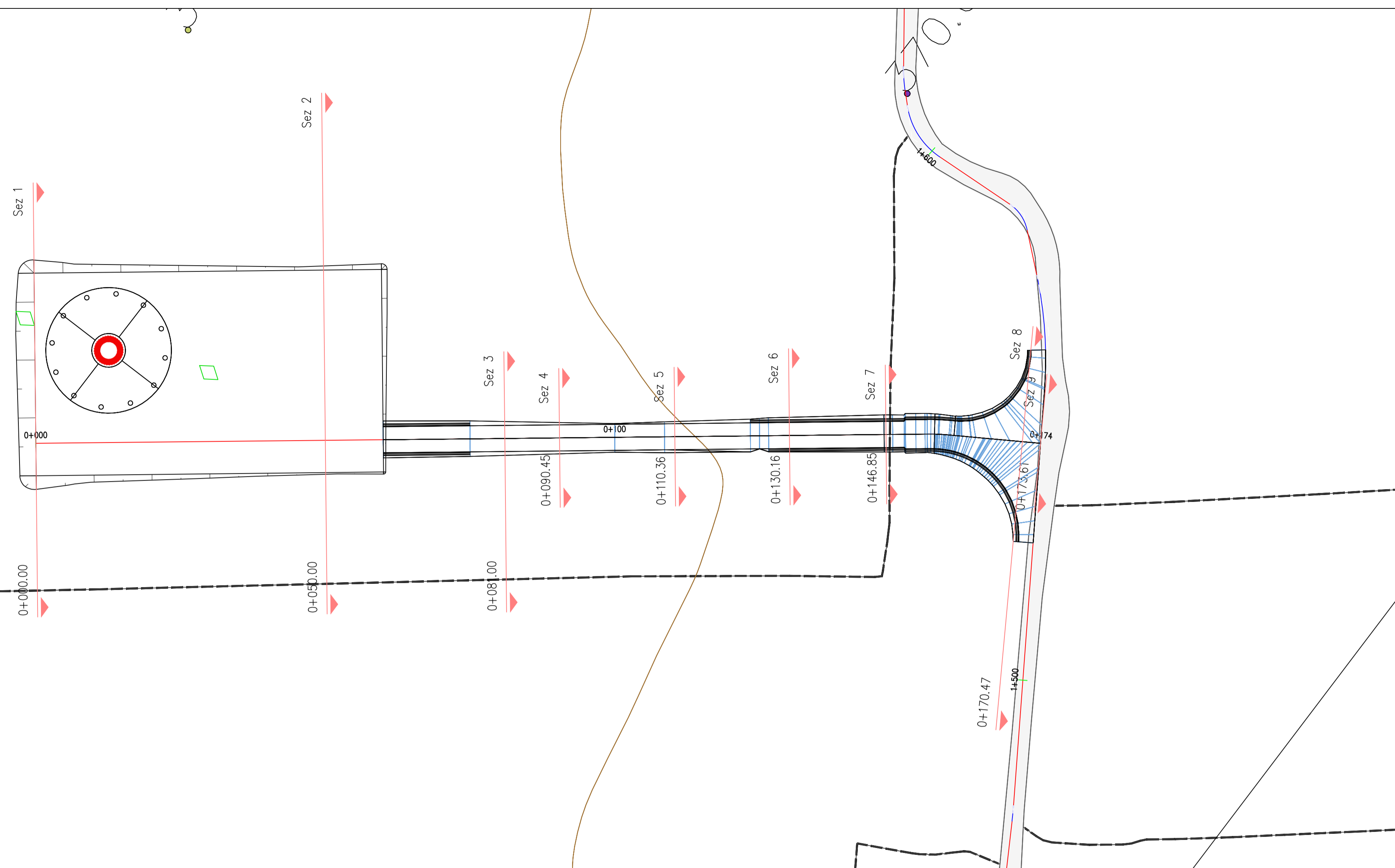
Proponente
GRvalue
GR VALUE DEVELOPMENT S.r.l.
 C.so Venezia, 37 - 20121 Milano
 Tel: +39 02 50043159
 www.grvalue.com - grvaluedevelopment@pec.it

Progettazione
F4 ingegneria srl
 Via Di Giura - Centro Direzionale, 85100 Potenza
 Tel: +39 0971 1944797 - Fax: +39 0971 55452
 www.f4ingegneria.it - f4ingegneria@pec.it

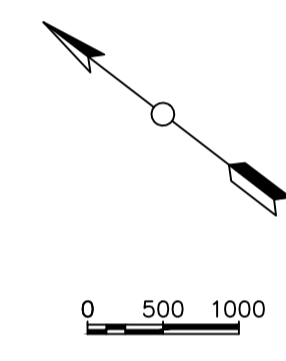
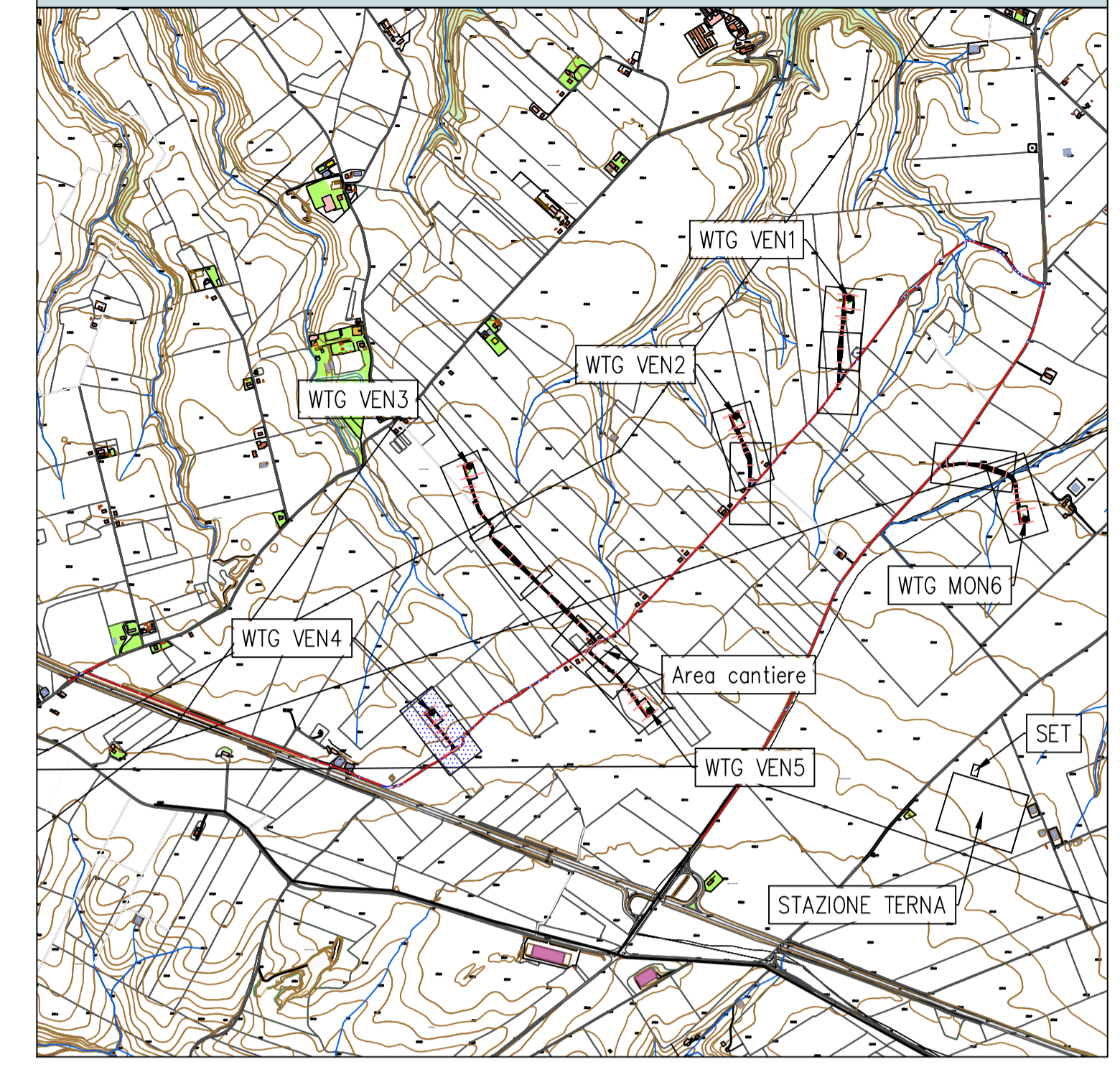
Il Direttore Tecnico
(ing. Giovanni Di SANTO)

Società certificata secondo la norma UNI-EN ISO 9001:2015 per l'erogazione di servizi di ingegneria nei settori: civile, idraulica, acustica, energia, ambiente (settore IAF: 34).

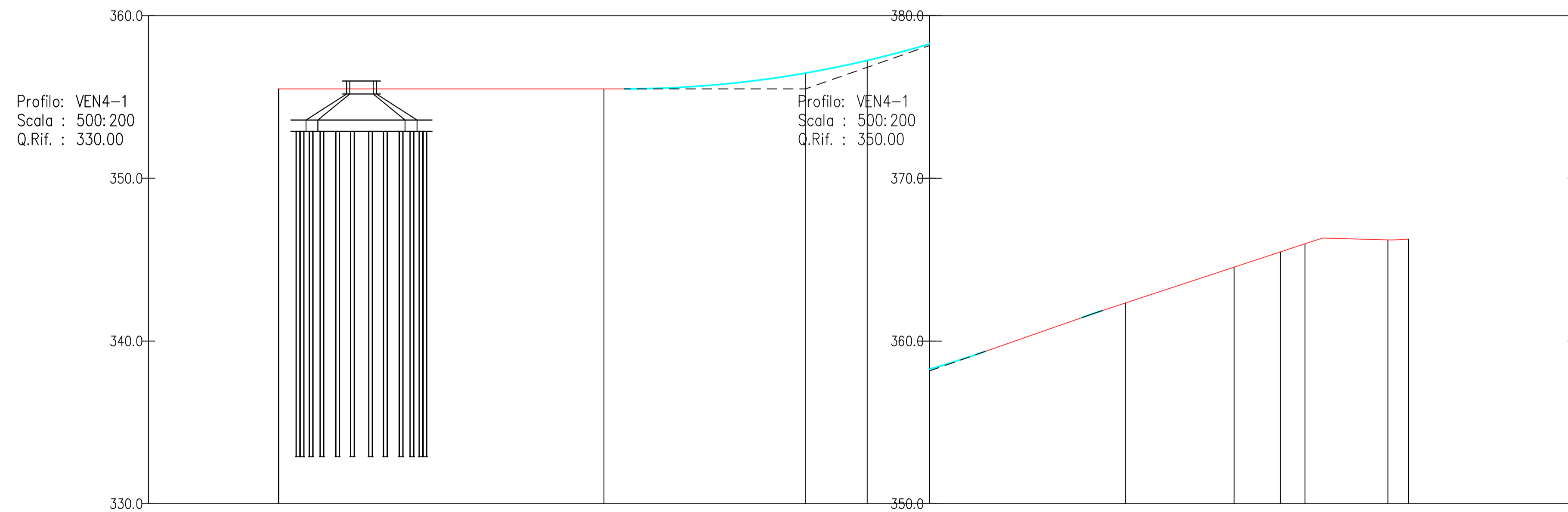
PLANIMETRIA
(SCALA 1:500)



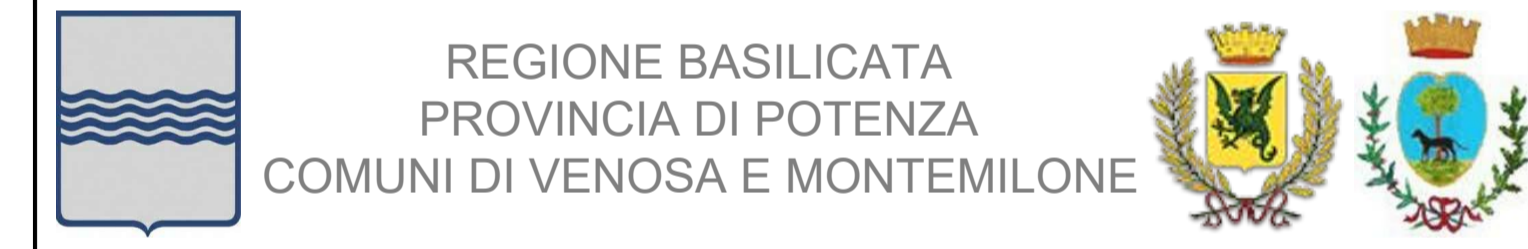
KEY MAP



LIVELLETTE	L=53.14m i=0.00% h=0.00m	L=55.46m	L=14.83m i=14.00% h=2.08m	L=3.13m	L=33.86m i=13.20% h=4.47m	L=10.69m i=1.12% h=0.12m	L=2.50m i=1.63% h=0.05m
------------	--------------------------------	----------	---------------------------------	---------	---------------------------------	--------------------------------	-------------------------------



NUMERO SEZIONE	1	2	3	4	5	6	7	8	9
DIST. PROGRESSIVE	0+000.00	0+050.00	0+081.00	0+090.45	0+110.36	0+130.16	0+146.85	0+170.47	0+173.61
DISTANZE PARZIALI		50,00	31,00	9,45	19,91	19,80	16,69	23,62	3,14
QUOTE PROGETTO	+55.59	+55.59	+56.47	+57.24	+59.01	+62.34	+64.54	+66.22	+66.26
ETTOMETRICHE									



AUTORIZZAZIONE UNICA EX. D. LGS. 387/03

**Progetto Definitivo
Parco Eolico "Tre mani"**

Titolo elaborato		Codice elaborato	
VEN4-1		F0359 B T12 A	
A.16.a.21 - Planimetria della sistemazione finale del sito - 9 di 13			
Riproduzione e consegna a terzi solo dietro specifica autorizzazione.			
Scala: 1:500			

DATA	DESCRIZIONE	REDAITO	VERIFICATO	APPROVATO
Agosto 2020	Prima emissione	LDC	FMO	GDS

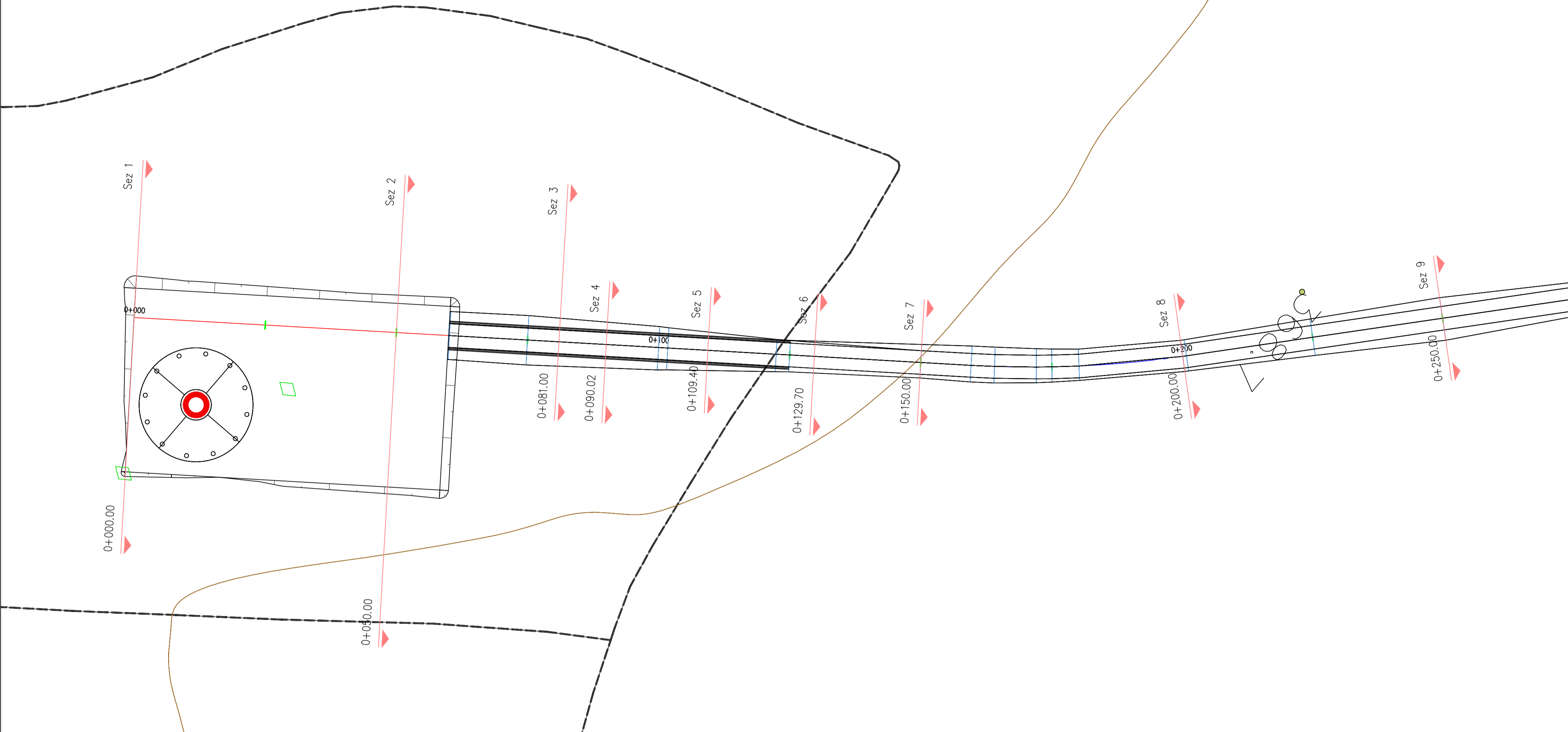
GRvalue
GR VALUE DEVELOPMENT S.r.l.
C.so Venezia, 37 - 20121 Milano
Tel: +39 02 50043159
www.grvalue.com - grvaluedevelopment@pec.it

F4 ingegneria srl
Via Di Giura - Centro Direzionale, 85100 Potenza
Tel: +39 0971 1944797 - Fax: +39 0971 55452
www.f4ingegneria.it - f4ingegneria@pec.it

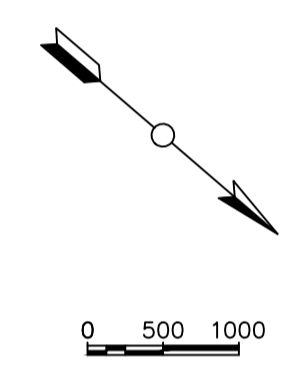
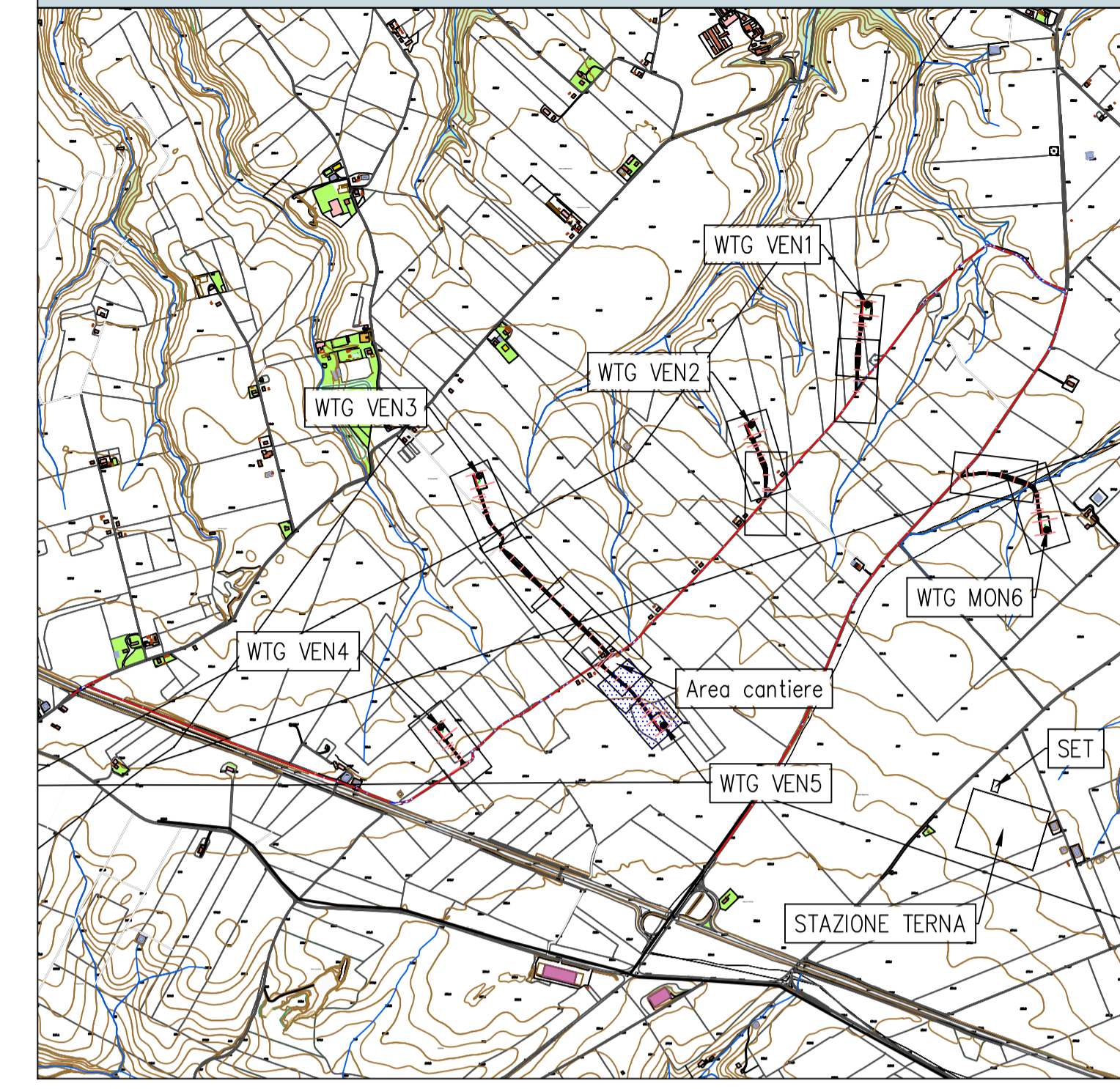
Il Direttore Tecnico
(ing. Giovanni Di SANTO)

Società certificata secondo la norma UNI-EN ISO 9001:2015 per l'erogazione di servizi di ingegneria nei settori: civile, idraulica, acustica, energia, ambiente (settore IAF: 34).

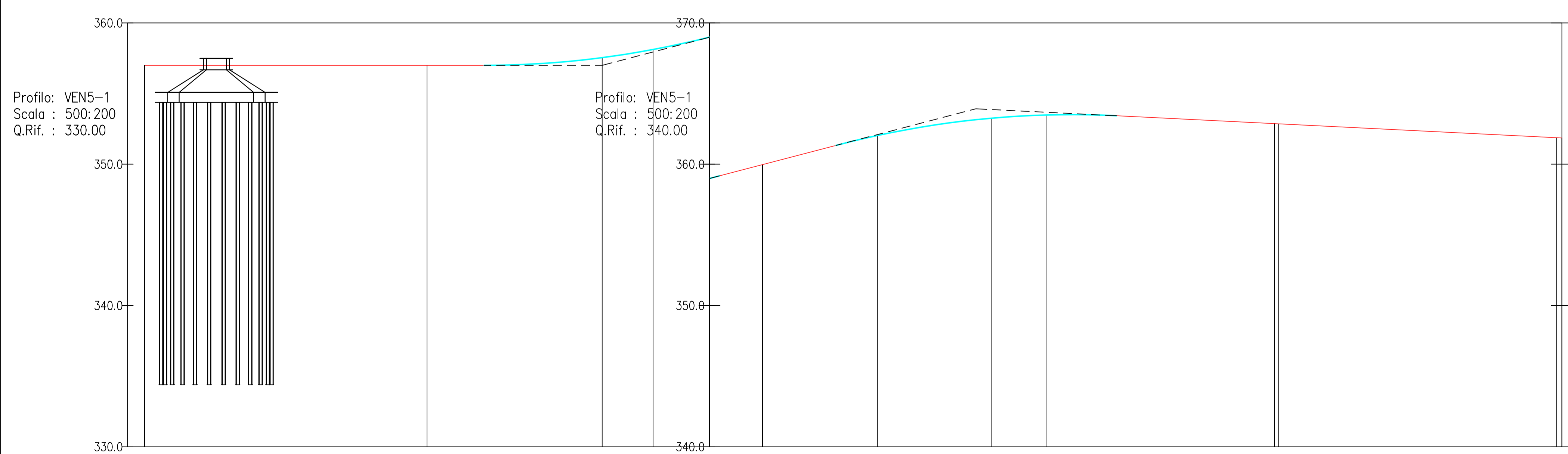
PLANIMETRIA
(SCALA 1:500)



KEY MAP



LIVELLETTE	L=60.13m i=0.00% h=0.00m	L=41.63m	L=20.68m i=10.46% h=2.16m	L=49.59m	L=127.73m i=1.99% h=2.54m
------------	--------------------------------	----------	---------------------------------	----------	---------------------------------



NUMERO SEZIONE	1	2	3	4	5	6	7	8	9
DIST. PROGRESSIVE	0+000.00	0+050.00	0+081.02	0+090.02	0+109.40	0+129.70	0+150.00	0+200.00	0+250.00
DISTANZE PARZIALI		50,00	31,00	9,02	19,38	20,30	20,30	50,00	50,00
QUOTE PROGETTO	0	357,00	357,54	358,12	359,97	362,03	363,26	362,87	361,88
ETTOMETRICHE									

REGIONE BASILICATA
PROVINCIA DI POTENZA
COMUNI DI VENOSA E MONTEMILONE

AUTORIZZAZIONE UNICA EX. D. LGS. 387/03

**Progetto Definitivo
Parco Eolico "Tre mani"**

Titolo elaborato

A.16.a.21 - Planimetria della sistemazione finale del sito - 10 di 13

VEN5-1

COMMESSA FASE ELABORATO REV.
F0359 B T12 A

Scala: 1:500

DATA	DESCRIZIONE	REDAITO	VERIFICATO	APPROVATO
Agosto 2020	Prima emissione	LDG	FMO	GDS

Proponente

GRvalue
GR VALUE DEVELOPMENT S.r.l.
C.so Venezia, 37 - 20121 Milano
Tel: +39 02 50043159
www.grvalue.com - grvaluedevelopment@pec.it

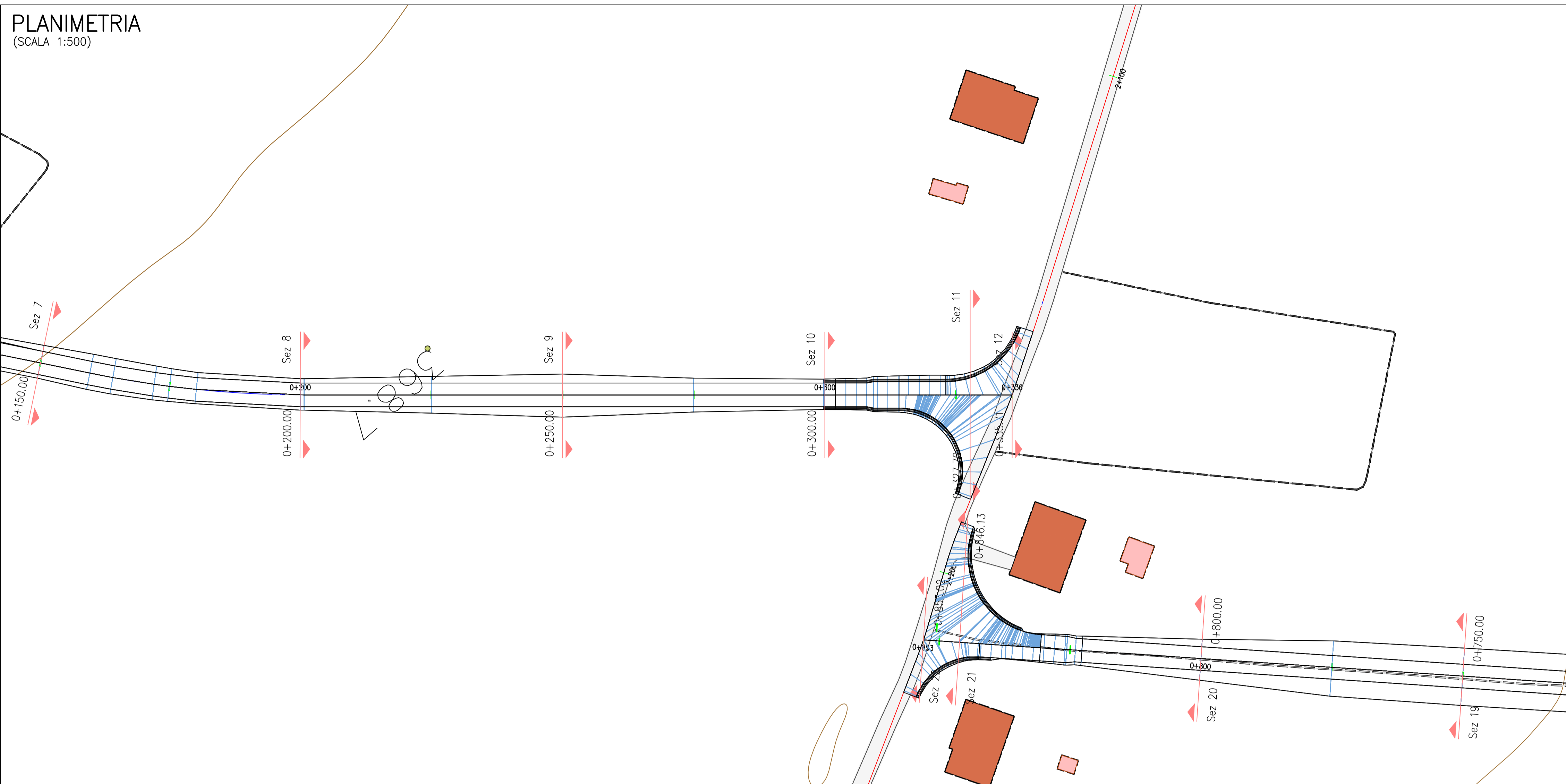
Progettazione

F4 ingegneria srl
Via Di Giura - Centro Direzionale, 85100 Potenza
Tel: +39 0971 1944797 - Fax: +39 0971 55452
www.f4ingegneria.it - f4ingegneria@pec.it

Il Direttore Tecnico
(ing. Giovanni Di SANTO)

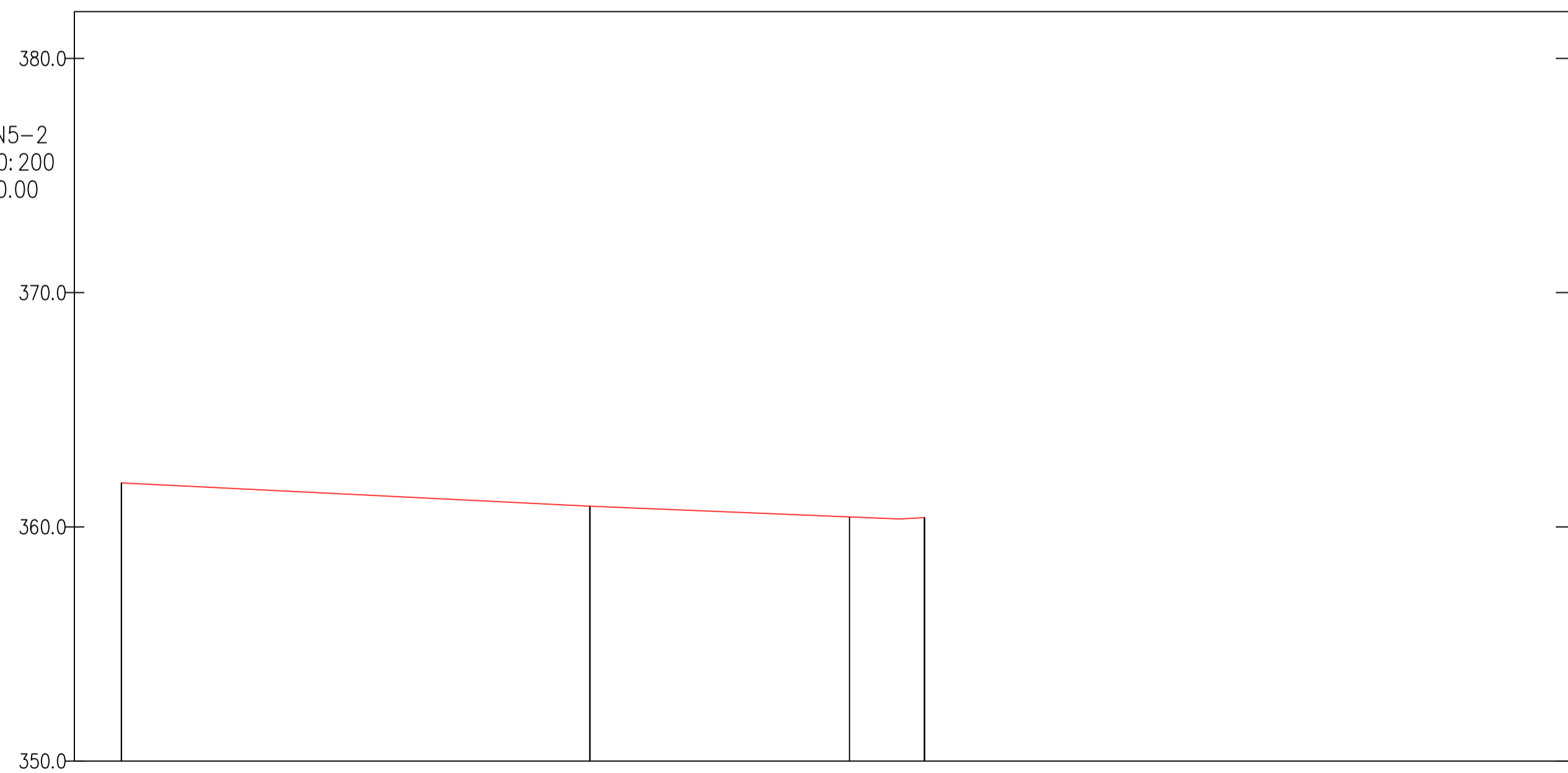
Società certificata secondo la norma UNI-EN ISO 9001:2015 per l'erogazione di servizi di ingegneria nei settori: civile, idraulica, acustica, energia, ambiente (settore IAF: 34).

PLANIMETRIA
(SCALA 1:500)



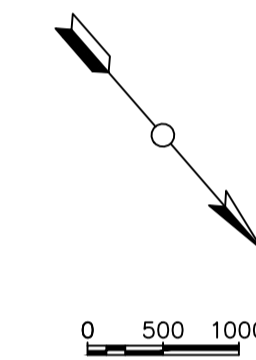
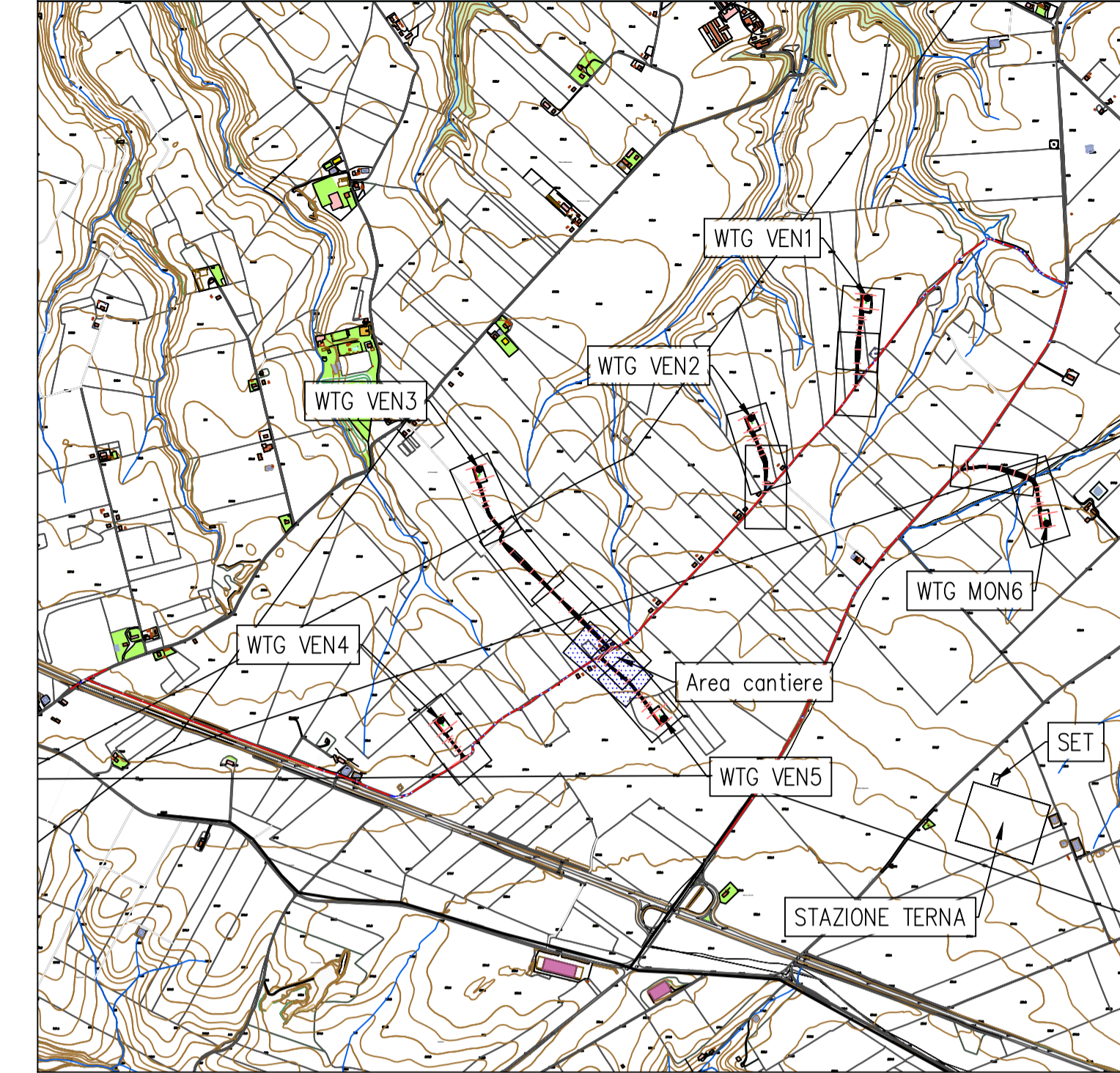
LIVELLETTE	L=127.73m i=-1.99% h=-2.54m	L=33.27m i=-1.65% h=-0.55m	L=2.67m i=2.05% h=0.05m
------------	-----------------------------------	----------------------------------	-------------------------------

Profilo: VEN5-2
Scala : 500:200
Q.Rif. : 350.00



NUMERO SEZIONE			
DIST. PROGRESSIVE			
DISTANZE PARZIALI	50,00	27,70	8,01
QUOTE PROGETTO			
ETTOMETRICHE			

KEY MAP



REGIONE BASILICATA
PROVINCIA DI POTENZA
COMUNI DI VENOSA E MONTEMILONE



**AUTORIZZAZIONE UNICA EX. D. LGS.
387/03**

**Progetto Definitivo
Parco Eolico "Tre mani"**

Titolo elaborato

VEN5-2
**A.16.a.21 - Planimetria della
sistemazione finale del sito - 11 di
13**

Codice elaborato

COMMESSA	FASE	ELABORATO	REV.
F0359	B	T12	A

Riproduzione e consegna a terzi solo dietro specifica autorizzazione.

Scala
1:500

DATA	DESCRIZIONE	REDAITO	VERIFICATO	APPROVATO
Agosto 2020	Prima emissione	LDC	FMO	GDS

Proponente

GRvalue
GR VALUE DEVELOPMENT S.r.l.
C.so Venezia, 37 - 20121 Milano
Tel: +39 02 50043159
www.grvalue.com - grvaluedevelopment@pec.it

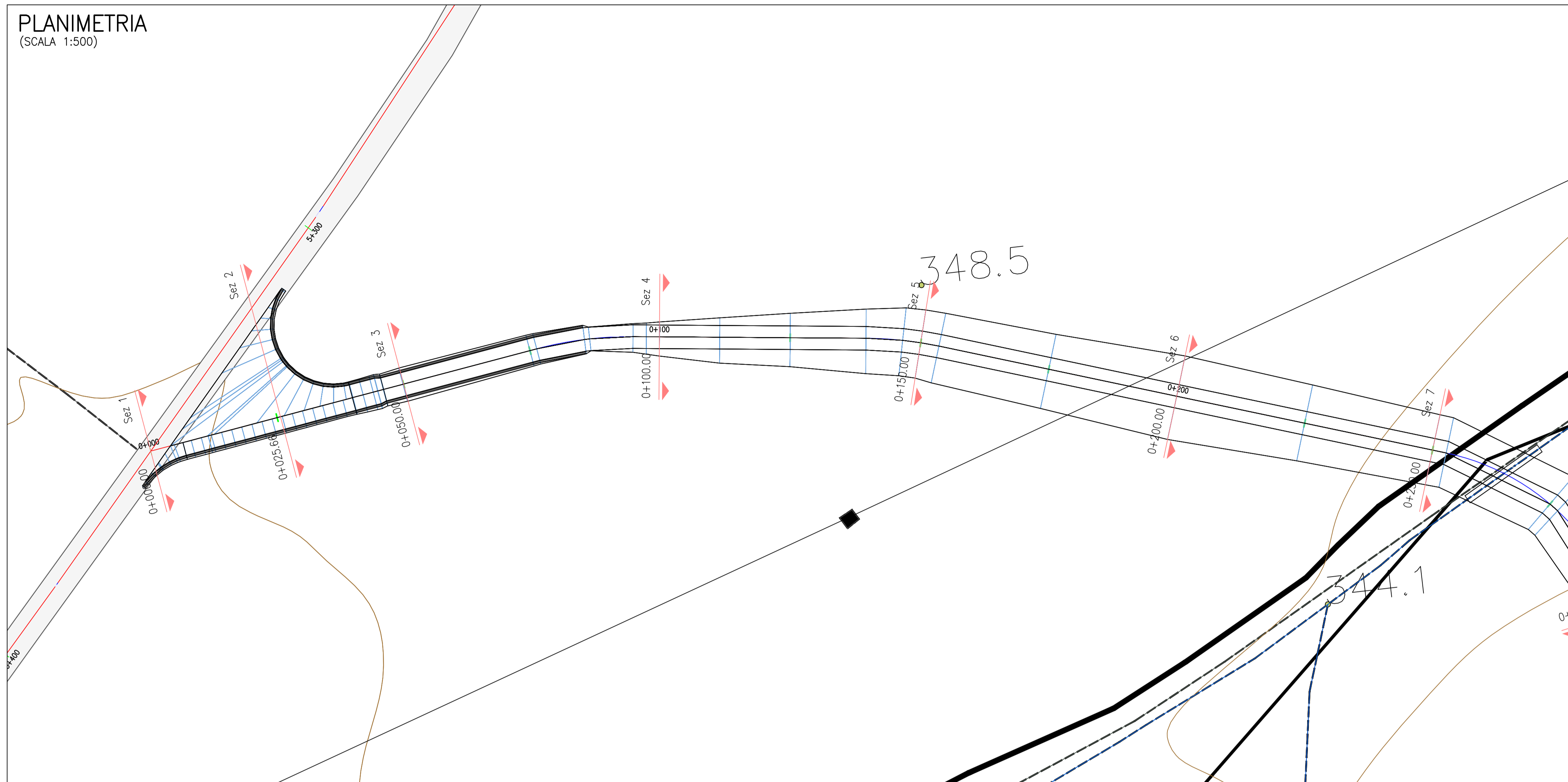
Progettazione

F4 ingegneria srl
Via Di Giura - Centro Direzionale, 85100 Potenza
Tel: +39 0971 1944797 - Fax: +39 0971 55452
www.f4ingegneria.it - f4ingegneria@pec.it

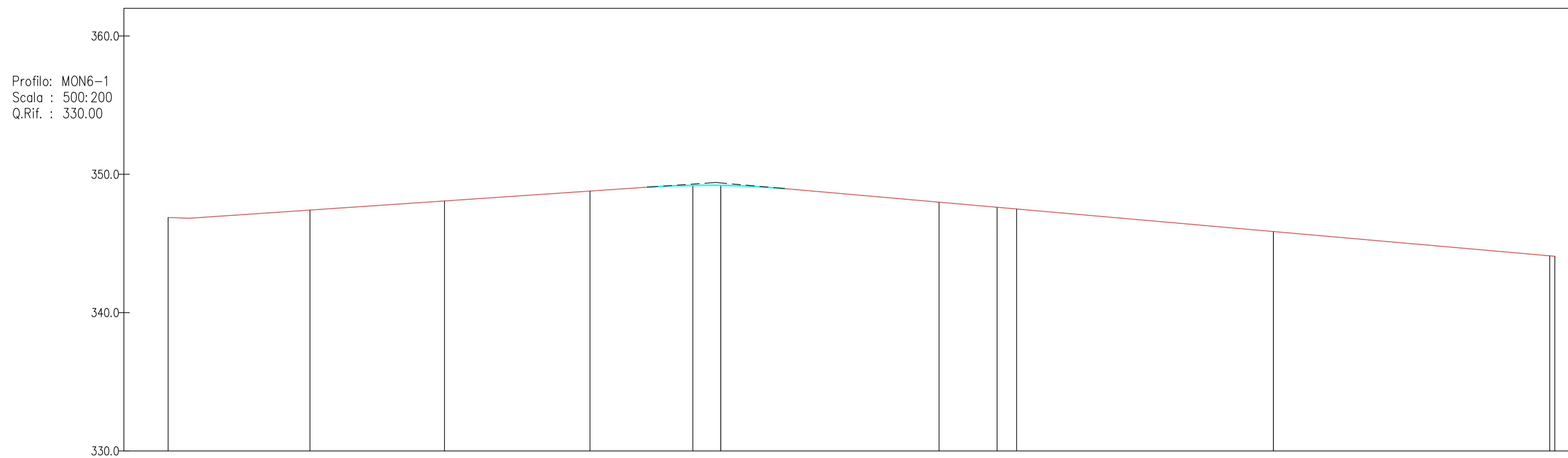
Il Direttore Tecnico
(ing. **Giovanfrancesco SANTO**)

Società certificata secondo la norma UNI-EN ISO 9001:2015 per l'erogazione di servizi di ingegneria nei settori: civile, idraulica, acustica, energia, ambiente (settore IAF: 34).

PLANIMETRIA
(SCALA 1:500)

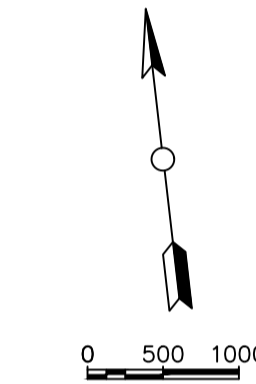
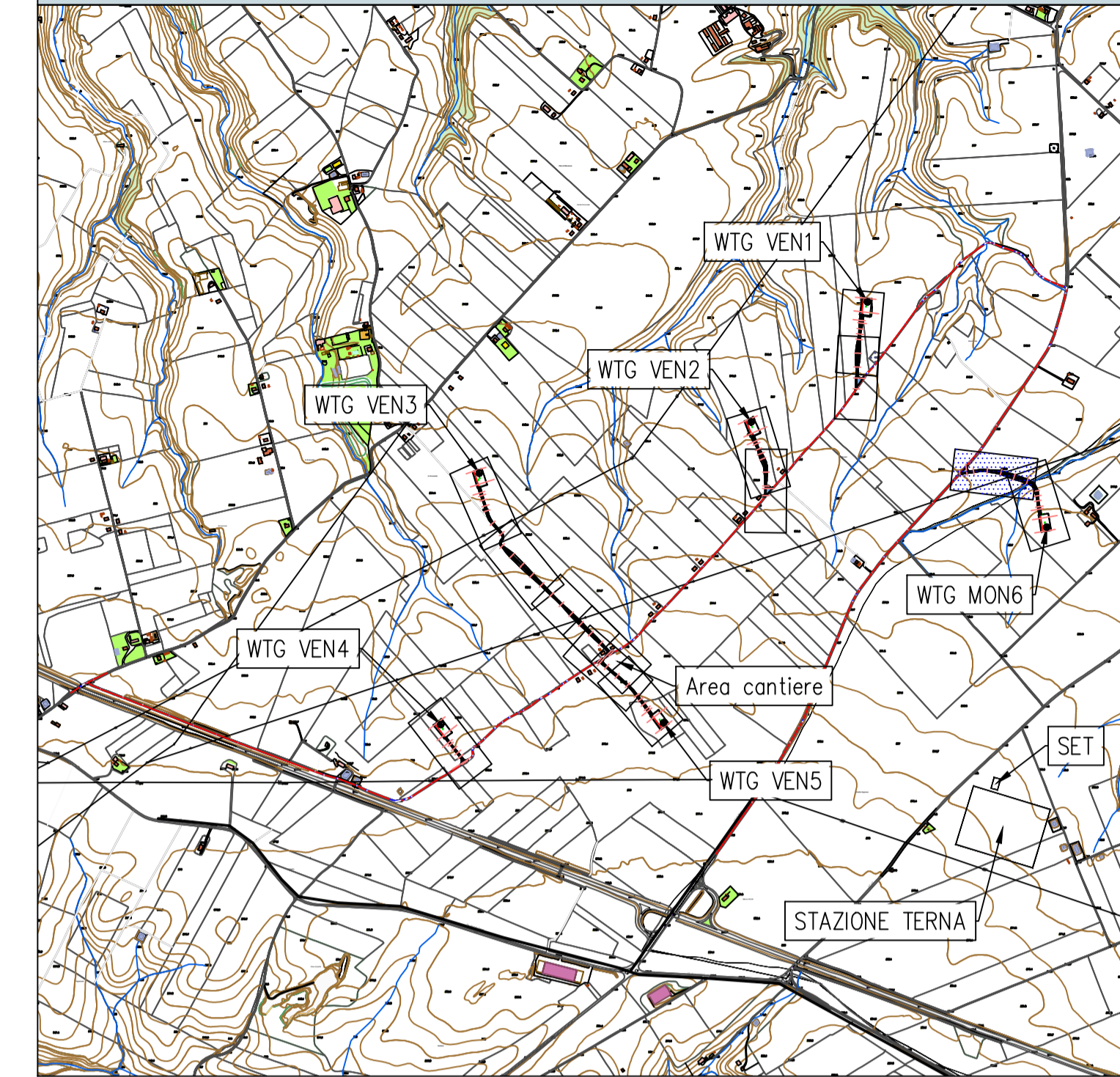


LIVELLETTE	L=3.89m i=-3.30% dh=-0.06m	L=45.99m i=2.70% dh=1.24m	L=36.76m i=2.71% dh=1.00m	L=248.52m i=-3.51% dh=-8.72m
------------	----------------------------------	---------------------------------	---------------------------------	------------------------------------



NUMERO SEZIONE	1	2	3	4	5	6	7
DIST. PROGRESSIVE	0+00.00	0+025.66	0+050.00	0+100.00	0+150.00	0+200.00	0+250.00
DISTANZE PARZIALI		25,66	24,34	50,00	50,00	50,00	50,00
QUOTE PROGETTO	346,88	347,42	348,07	349,21	347,62	345,86	344,11
ETTOMETRICHE							

KEY MAP



REGIONE BASILICATA
PROVINCIA DI POTENZA
COMUNI DI VENOSA E MONTEMILONE

AUTORIZZAZIONE UNICA EX. D. LGS. 387/03

**Progetto Definitivo
Parco Eolico "Tre mani"**

Titolo elaborato: **A.16.a.21 - Planimetria della sistemazione finale del sito - 12 di 13**

COMMESSA: F0359
FASE: B
ELABORATO: T12
REV.: A

Scala: 1:500

DATA	DESCRIZIONE	REDAITO	VERIFICATO	APPROVATO
Agosto 2020	Prima emissione	LDC	FMO	GDS

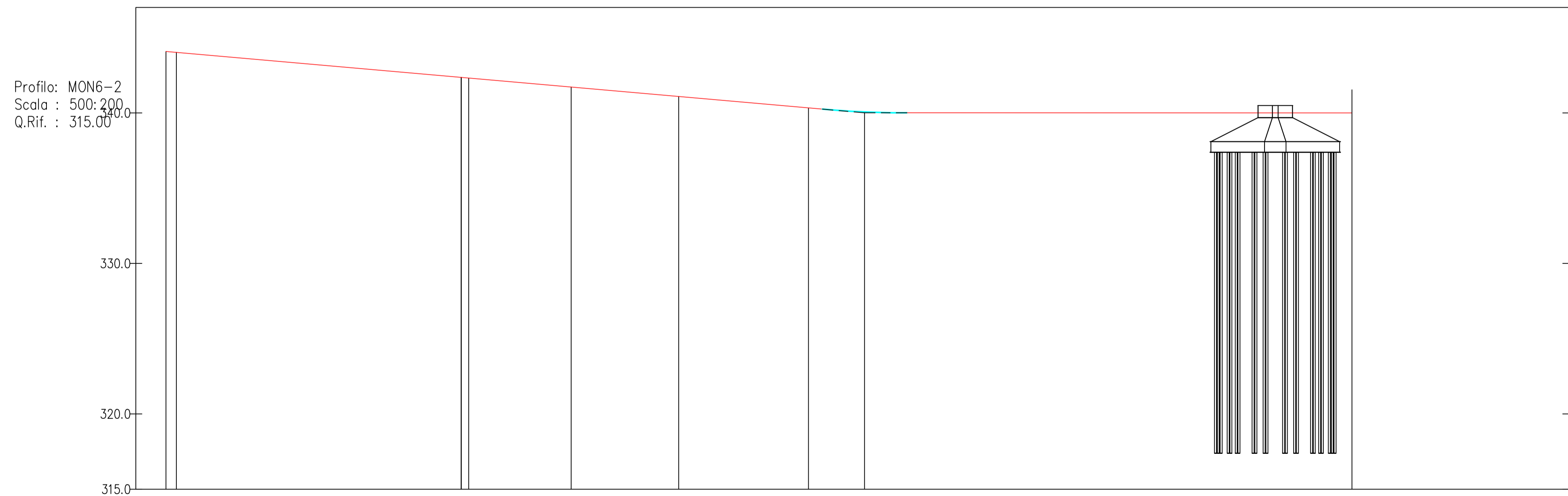
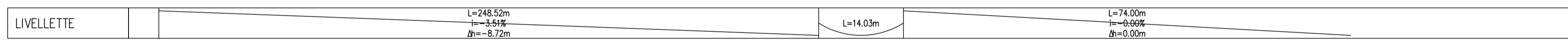
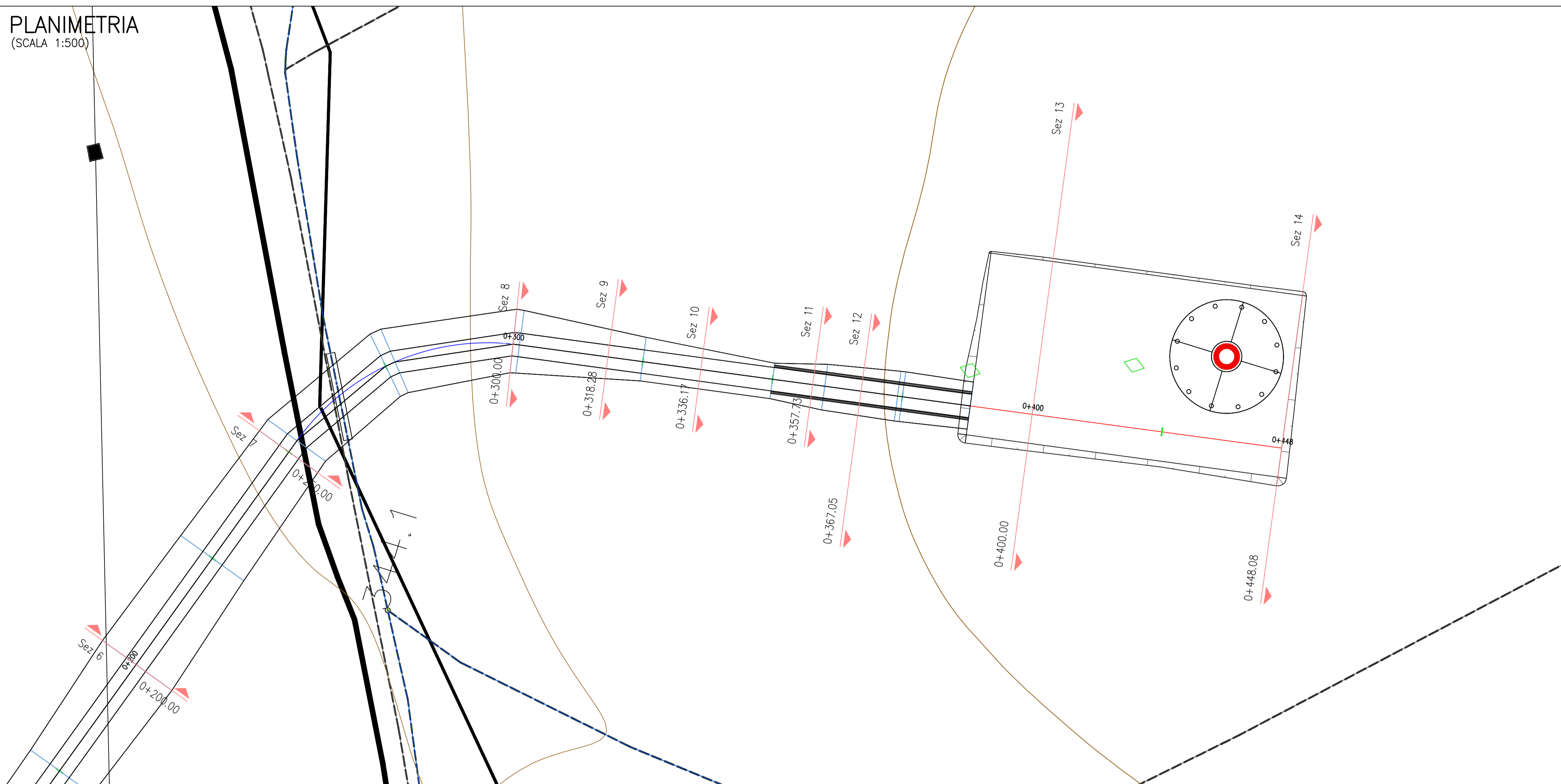
GRvalue
GR VALUE DEVELOPMENT S.r.l.
C.so Venezia, 37 - 20121 Milano
Tel: +39 02 50043159
www.grvalue.com - grvaluedevelopment@pec.it

F4 ingegneria srl
Via Di Giura - Centro Direzionale, 85100 Potenza
Tel: +39 0971 1944797 - Fax: +39 0971 55452
www.f4ingegneria.it - f4ingegneria@pec.it

Il Direttore Tecnico
(ing. Giovanni Di SANTO)

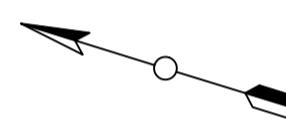
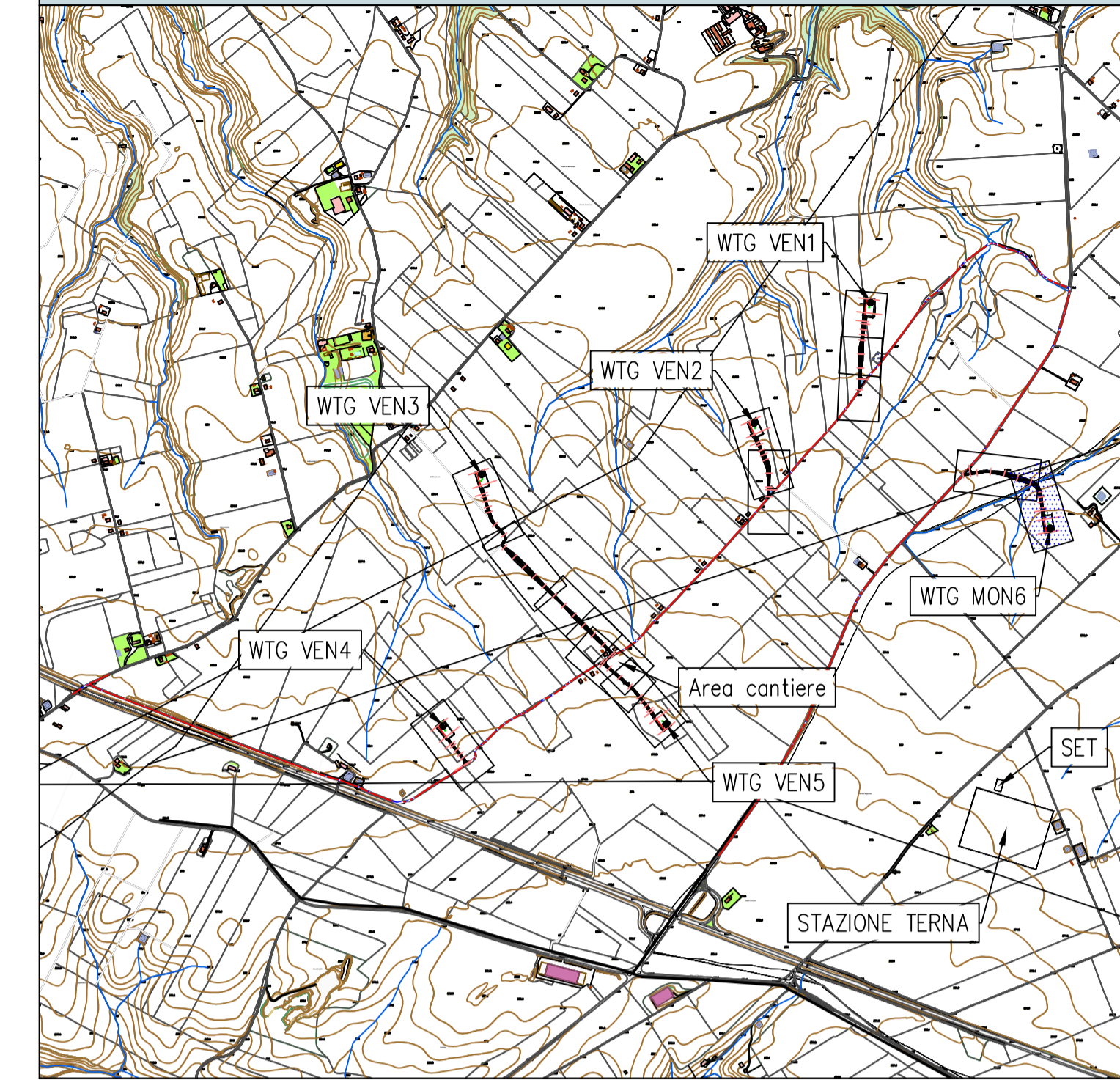
Società certificata secondo la norma UNI-EN ISO 9001:2015 per l'erogazione di servizi di ingegneria nei settori: civile, idraulica, acustica, energia, ambiente (settore IAF: 34).

PLANIMETRIA
(SCALA 1:500)




NUMERO SEZIONE	8	9	10	11	12	13	14
DIST. PROGRESSIVE	0+300.00	0+318.28	0+336.17	0+357.73	0+367.05	0+400.00	0+448.08
DISTANZE PARZIALI		18,28	17,89	21,57	9,32	32,95	48,08
QUOTE PROGETTO	-42,35	-41,71	-41,09	-40,33	-40,06	-40,00	-40,00
ETOMETRICHE							

KEY MAP



0 500 1000



REGIONE BASILICATA
PROVINCIA DI POTENZA
COMUNI DI VENOSA E MONTEMILONE



**AUTORIZZAZIONE UNICA EX. D. LGS.
387/03**


**Progetto Definitivo
Parco Eolico "Tre mani"**

Titolo elaborato		Codice elaborato	
MON6-2		COMMESSA	FASE ELABORATO REV.
A.16.a.21 - Planimetria della sistemazione finale del sito - 13 di 13		F0359	B T12 A
Scala		Riproduzione e consegna a terzi solo dietro specifica autorizzazione.	
1:500			

DATA	DESCRIZIONE	REDAITO	VERIFICATO	APPROVATO
Agosto 2020	Prima emissione	LDC	FMO	GDS

Proponente
GR/Value
GR VALUE DEVELOPMENT S.r.l.
C.so Venezia, 37 - 20121 Milano
Tel: +39 02 50043159
www.grvalue.com - grvaluedevelopment@pec.it

Progettazione
F4 ingegneria srl
Via Di Giura - Centro Direzionale, 85100 Potenza
Tel: +39 0971 1944797 - Fax: +39 0971 55452
www.f4ingegneria.it - f4ingegneria@pec.it
Il Direttore Tecnico
(Ing. Giovanni DI SANTO)



Società certificata secondo la norma UNI-EN ISO 9001:2015 per l'erogazione di servizi di ingegneria nei settori: civile, idraulica, acustica, energia, ambiente (settore IAF: 34).