

Studio di Impatto Ambientale







Carta delle Biocenosi

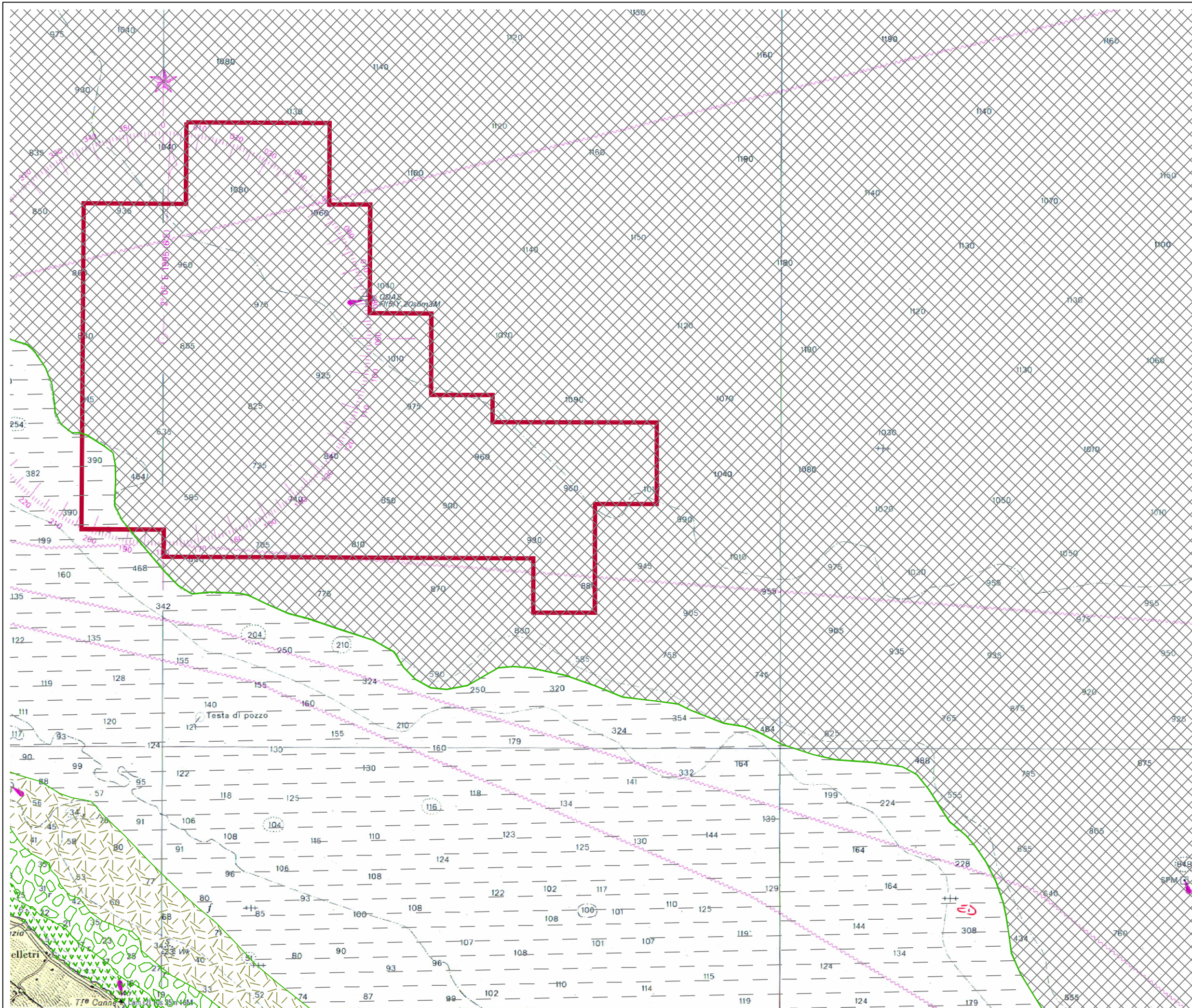
tav. 3

scala 1:250.000



Legenda

-  Area permesso "d61F.R.-N P"
-  Praterie di Posidonia Oceanica
-  Fondi coralligeni
-  Fondi detritici costieri
-  Fanghi terrigeni costieri
-  Fanghi detritici batiali



| rev. | file | data |
|------|--------------------------------|-----------|
| A | d61FRNP_SIA_all3_Biocenosi.pdf | Sett. '10 |