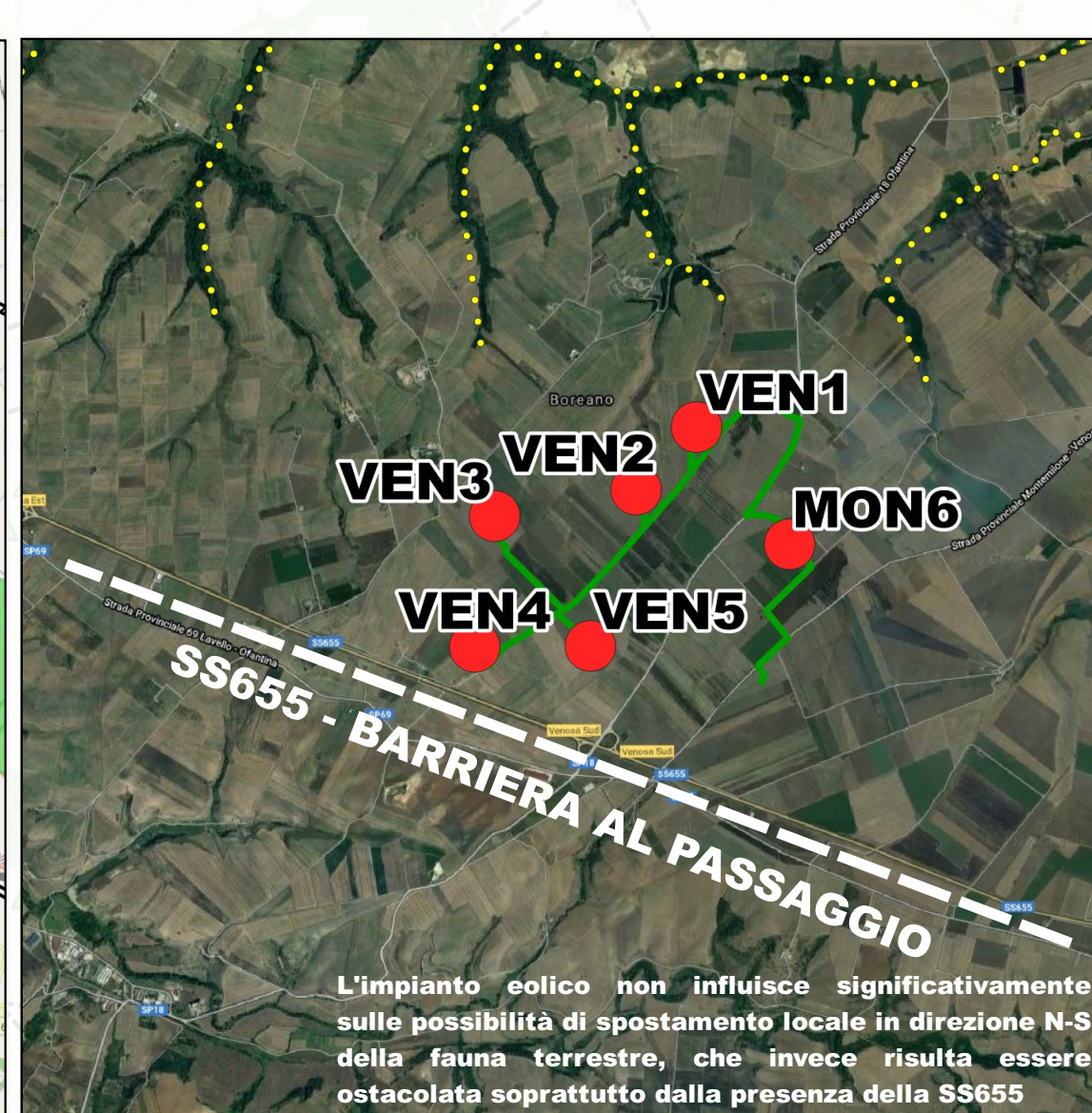
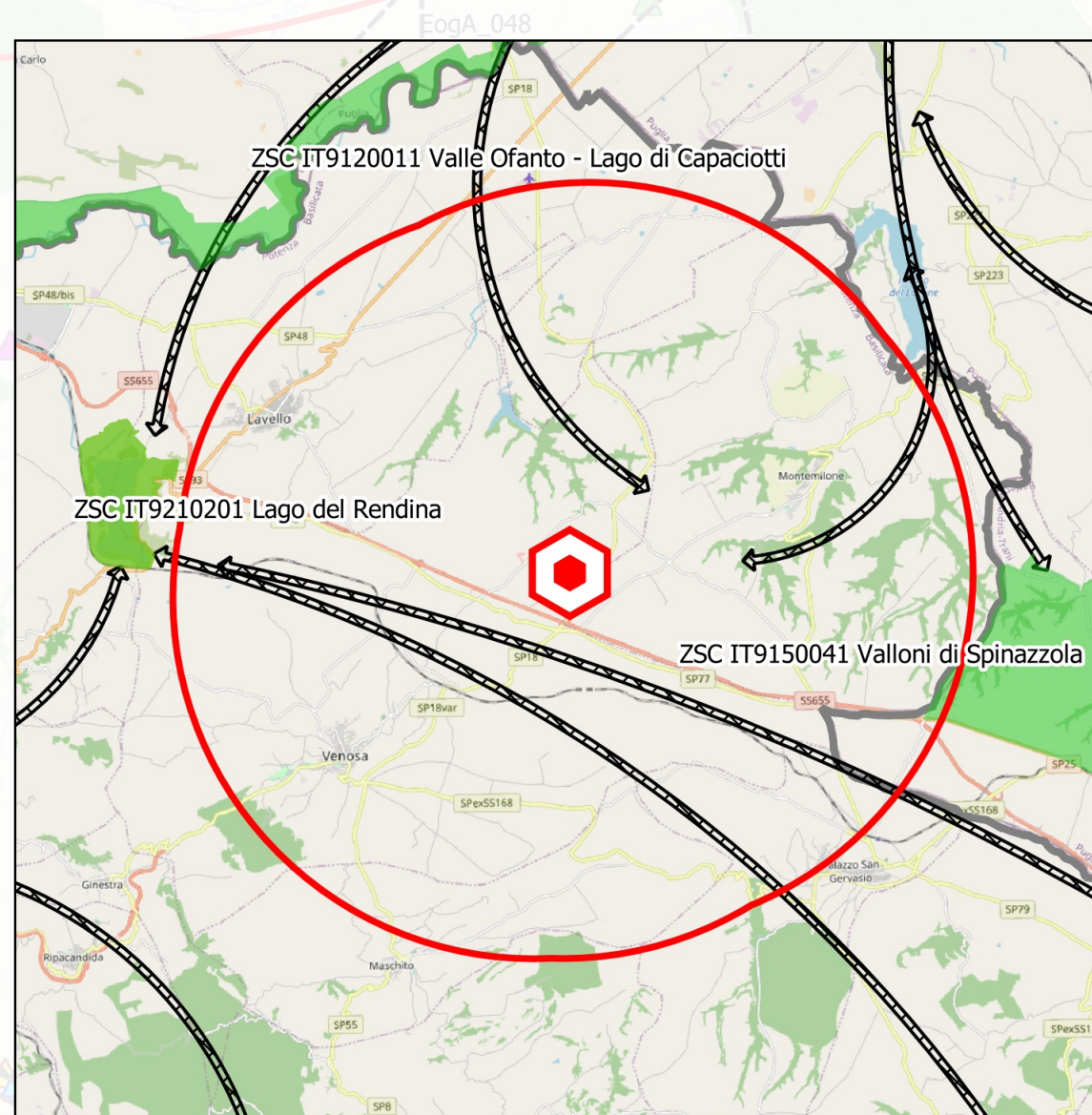
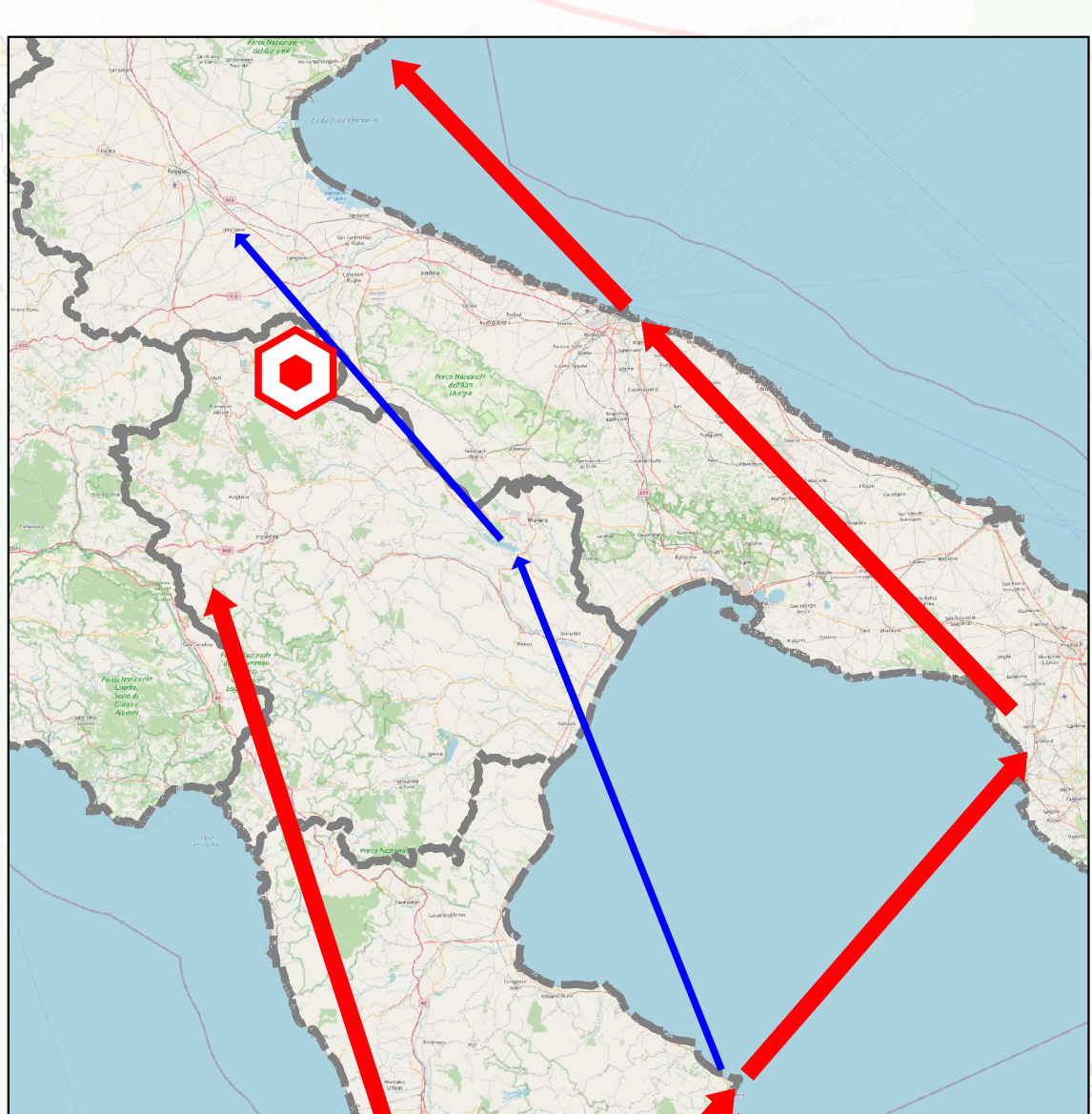
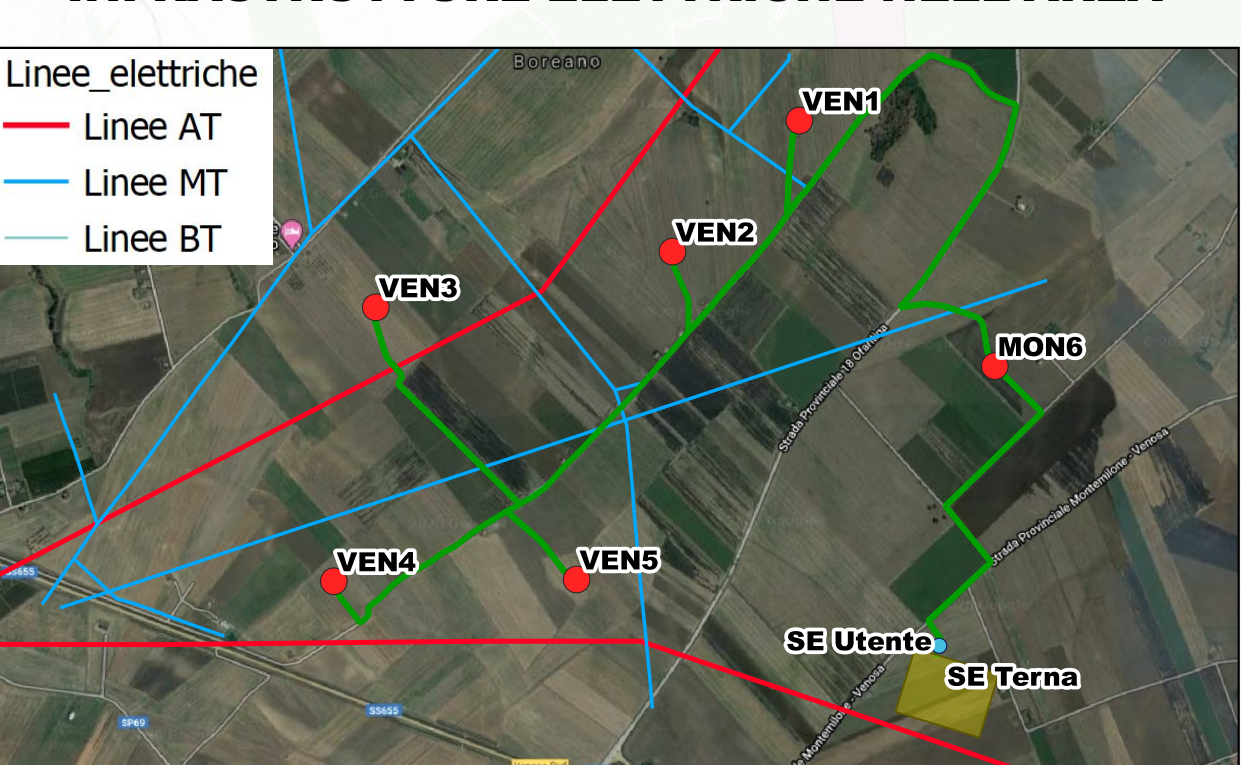


- Parco Eolico GR Value Venosa-Montemilone**
- Layout**
- posizione aerogeneratori
 - Collegamento alla rete elettrica
 - SE Terna
 - SE Utente
 - Cavidotto
 - buffer locale
 - buffer 10 km
- Aree sottoposte a vincolo ex d.lgs. n.42/2004**
- Art. 142, c.1, lett.f - Parchi e riserve nazionali o regionali
 - Art. 142, c.1, lett.f - Parchi e riserve nazionali o regionali (Min. Amb.)
- Aree e siti non idonei - D.M. 10/09/2010**
(Aree da sottoporre ad eventuali prescrizioni per il corretto inserimento nel territorio degli impianti)
- 2.4.b. RN2000 - SIC/ZSC (Min.Amb.)
 - 2.4.a. RN2000 - ZPS (Min.Amb.)
 - 2.5. Important Bird Area
- PPTR Puglia**
- 6.2.2 Componenti delle aree protette e dei siti naturalistici**
- BP - Parchi e riserve
 - Parco Naturale Regionale
 - Parco Nazionale
- Biodiversità**
- Distancia dalle aree protette
- Base**
- Distanze da altri impianti
 - Area altri impianti eolici di macrog.
- Altri impianti eolici**
- a. Macrogenerazione esistenti (RSDI)
 - b. Macrogenerazione autorizzati (RSDI)
 - c. Macrogenerazione in itinere (Min.Amb., Reg.Bas.)
 - d. Minieolici esistenti (Digit. da ortofoto)
- OpenStreetMap**
- Biodiversità**
- Spostamenti fauna**
- Avifauna - Direttrici principali
 - Avifauna - Direttrici secondarie
 - Fauna - Spostamenti locali
 - Fauna - Altri spostamenti locali

DISTANZA DALLE AREE PROTETTE LIMITROFE AVIFAUNA - ROTTE MIGRATORIE PRINCIPALI FAUNA - PRINC. SPOSTAMENTI BUFF.10 KM FAUNA TERRESTRE - SPOSTAMENTI LOCALI

ID	Tipo area	Denominazione area	Distanza (km)
6	Parco Regionale	BP142f_013 - Parco naturale Regionale del Vulture	12.32
3	RN2000 - ZSC	IT9120011 - Valle Ofanto - Lago di Capaciotti	11.43
1	Parco Regionale	BP142f_013 - Parco naturale Regionale del Vulture	10.95
5	RN2000 - ZSC/ZPS	IT9210201 - Lago del Rendina	10.36
2	Parco Regionale	EUAP1195 - Parco naturale regionale Fiume Ofanto	9.6

INFRASTRUTTURE ELETTRICHE NELL'AREA



REGIONE BASILICATA
PROVINCIA DI POTENZA
COMUNI DI VENOSA E MONTEMILONE

**AUTORIZZAZIONE UNICA EX D.LGS. N.
387/2003**

**Progetto definitivo
Parco Eolico "Tre mani"**

Titolo elaborato		Codice elaborato											
COMMESSA	FASE	ELABORATO	REV.										
F0359	E	T04	A										
Riproduzione o consegna a terzi solo dietro specifica autorizzazione													
Scala: 1:50 000													
A.17.10 - Carta delle aree protette													
<table border="1" style="width: 100%; border-collapse: collapse;"> <tr> <td>Luglio 2020</td> <td>Prima emissione</td> <td>GDS</td> <td>GZU</td> <td>GDS</td> </tr> <tr> <td>DATA</td> <td>DESCRIZIONE</td> <td>REDATTO</td> <td>VERIFICATO</td> <td>APPROVATO</td> </tr> </table>				Luglio 2020	Prima emissione	GDS	GZU	GDS	DATA	DESCRIZIONE	REDATTO	VERIFICATO	APPROVATO
Luglio 2020	Prima emissione	GDS	GZU	GDS									
DATA	DESCRIZIONE	REDATTO	VERIFICATO	APPROVATO									
Proprietà GR VALUE DEVELOPMENT S.r.l. Corso Venezia 37 - 20121 Milano Tel: +39 02 50043159 www.grvalue.com - grvaluedevelopment@pec.it		Progettazione F4 ingegneria srl Via Di Giura - Centro Direzionale, 85100 Potenza Tel: +39 0971 1944797 - Fax: +39 0971 55452 www.f4ingegneria.it - f4ingegneria@pec.it											
Il Diretto Tecnico (Ing. GIANNI DI SANTO)													
Società certificata secondo la norma UNI-EN ISO 9001:2015 per l'erogazione di servizi di ingegneria nei settori: civile, idraulica, acustica, energia, ambiente (settore IAF: 34).													