SEZIONI TRASVERSALI (C09-C16) WTG03

Scala 1:200

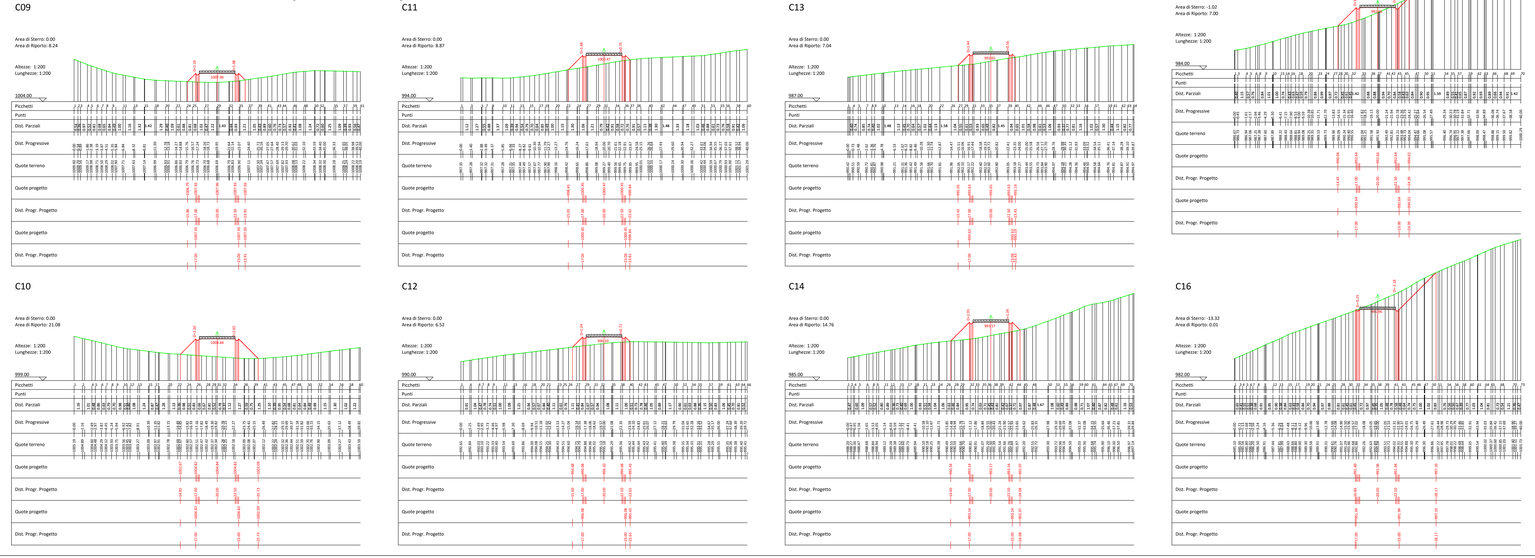

PLANIMETRIA

Scala 1:1000

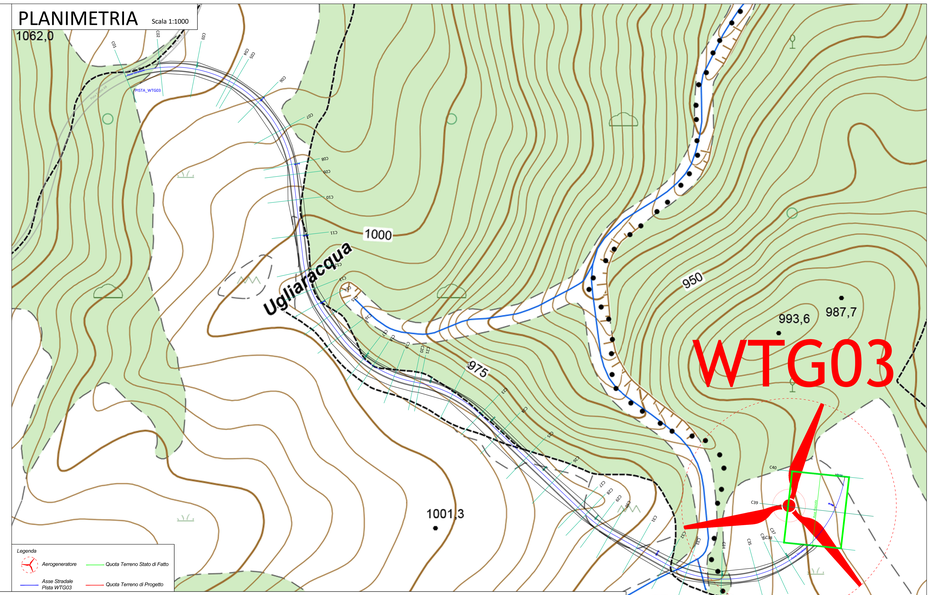

PROFILO LONGITUDINALE - PISTA WTG03

Scala 1:500



PROGETTO PER LA REALIZZAZIONE DI UN PARCO EOLICO E DELLE RELATIVE OPERE DI CONNESSIONE ALLA RTN
POTENZA NOMINALE 75MW

REGIONE BASILICATA

PROVINCIA di POTENZA

COMUNE di MONTEMURRO
Località "Tempa del Vento"

COMUNE di ARMENTO
Località "Tempa Rosario"

Scala	Formato Stampa	Progetto Definitivo
VARIA	A0+	TAVOLA

A.16.a.14.d TAV II — PROFILO LONGITUDINALE E SEZIONI TRASVERSALI WTG03 - TAV II

Progettazione: R.E.V. Design Studio S.r.l. — Piazza Garibaldi, 5 - 84013 Cava de' Tirreni (Sa) — P.I. 05811890652 — Tel./Fax: 089 3467911 — e-mail: info@rev.it

Coordinatore: Qair Italia — Sede Legale: Via del Fortino, 49 - 00155 Roma (RM) — P.I. 14.644.441.001

Responsabile Progetto: Ing. Vassali Quirino — ORDINE DEGLI INGEGNERI PROV. BARI — Ing. Quirino Vassali — N. 4195

Geom. Savino Leonzio

Ing. Speranza Carmine Antonio — ORDINE DEGLI INGEGNERI PROV. BARI — Ing. Carmine Antonio Speranza — N. 4195

Collaboratore: Studio Associato Geotecnico Lucano — Via Appia, snc - 85050 Tito (PZ) — Tel./Fax 0971 687030 — P.I. 01011710766

Coordinazione Elaborati: Dott. Geol. Angelo Lo Tufo, Dott. Geol. Gerardo Lo Tufo, Dott. Geol. Gerardo Lo Tufo, Dott. Geol. Angelo Lo Tufo, Dott. Geol. Angelo Lo Tufo, Dott. Geol. Angelo Lo Tufo

Data	Motivo della revisione	Redatto	Controllato	Approvato
Luglio 2021	Prima emissione	LG	LG	REV

Il presente elaborato è di proprietà di R.E.V. Design Studio S.r.l.. Non è consentita riproduzione o comunque utilizzarlo senza autorizzazione scritta di R.E.V. Design Studio S.r.l.