SEZIONI TRASVERSALI (C25-C32) WTG03

Scala 1:200

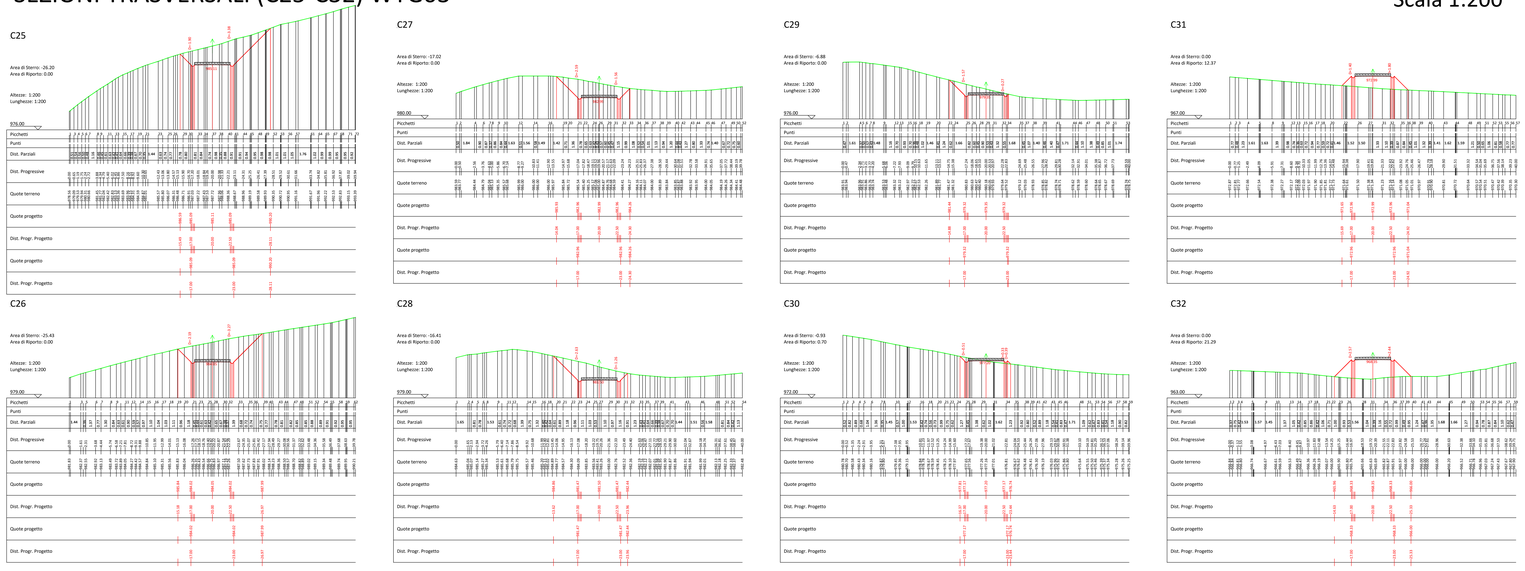

PLANIMETRIA

Scala 1:1000

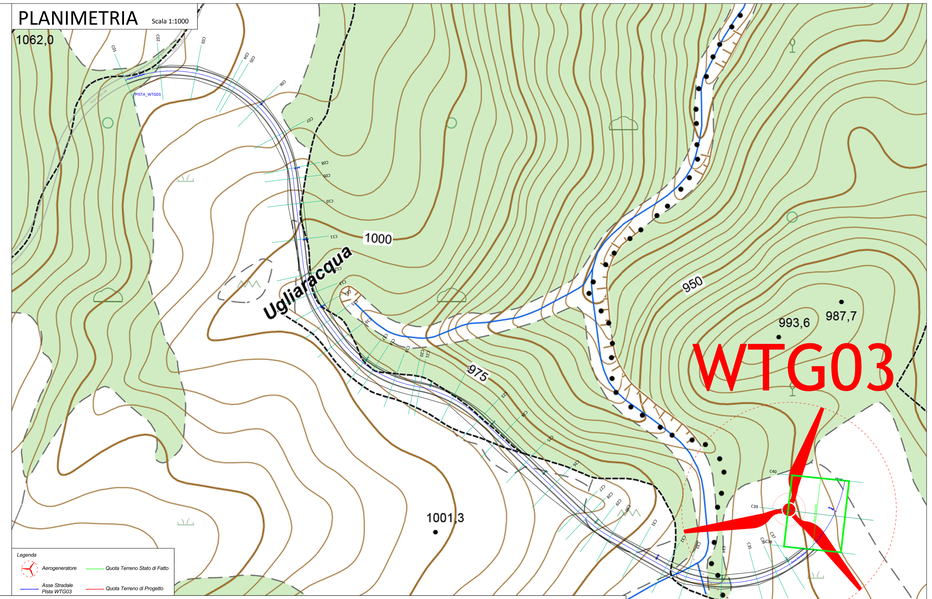

PROFILO LONGITUDINALE - PISTA WTG03

Scala 1:500



PROGETTO PER LA REALIZZAZIONE DI UN PARCO EOLICO E DELLE RELATIVE OPERE DI CONNESSIONE ALLA RTN POTENZA NOMINALE 75MW

REGIONE BASILICATA

PROVINCIA di POTENZA

COMUNE di MONTEMURRO
Località "Tempa del Vento"

COMUNE di ARMENTO
Località "Tempa Rosario"

Scala	Formato Stampa	Progetto Definitivo
VARIA	A0 +	

TAVOLA

A.16.a.14.d TAV_IV — PROFILO LONGITUDINALE E SEZIONI TRASVERSALI WTG03 - TAV IV

Progettazione: R.E.V. Design Studio S.r.l.

Committente: Qair Italia — Sede legale Via Alessandro Volta, 16 - 20093 Cologno Monzese (MI) — C.F. e P.IVA 08911820962

Responsabile Progetto: Ing. Vassali Quirino

Geom. Savino Leonzio

Ing. Speranza Carmine Antonio

Collaborazione Esterna: Studio Associato Geotecnico Associato Dott. Geologi Gerardo Colangelo e Dott. Geologo Giuseppe Cillis

Coordinazione Elaborati: DOTT. ING. ANDREA TALIA, PROFESSIONISTA COORDINATORE DI REVISIONE TECNICA DI PROGETTO
DOTT. ING. ANDREA TALIA, PROFESSIONISTA COORDINATORE DI REVISIONE TECNICA DI PROGETTO

Data	Motivo della revisione	Redatto	Controllato	Approvato
Luglio 2023	Prima emissione	LZ	CA	QV

Il presente elaborato è di proprietà di R.E.V. Design Studio S.r.l. Non è consentita riproduzione o comunque utilizzarlo senza autorizzazione scritta di R.E.V. Design Studio S.r.l.