# SEZIONI TRASVERSALI (H21 - H30) - PISTA_WTG08

Scala 1:200

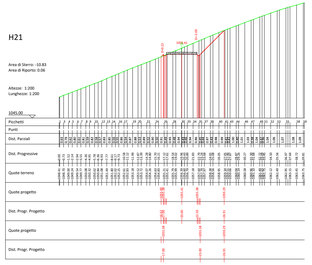


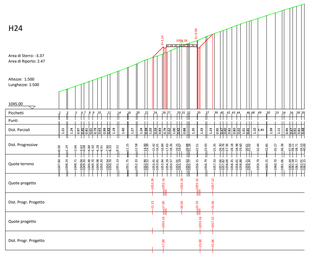


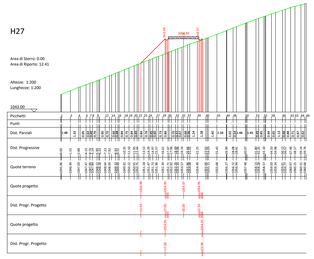


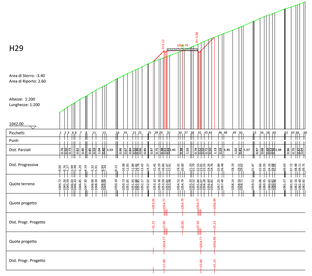


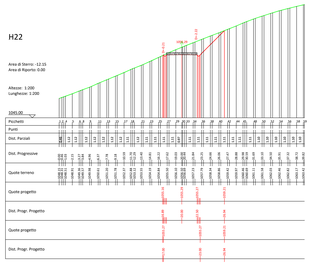


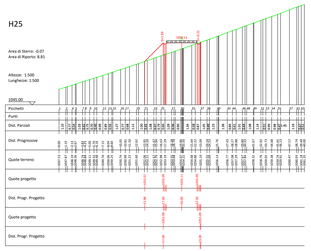


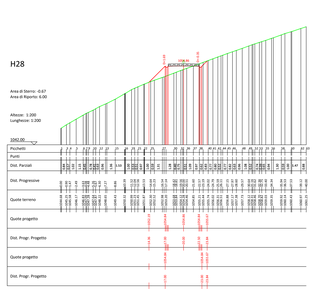


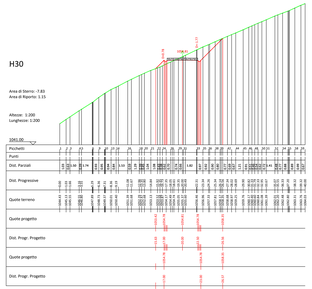


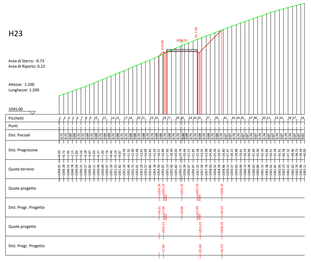


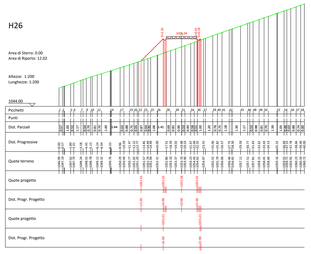


## PLANIMETRIA

Scala 1:1000

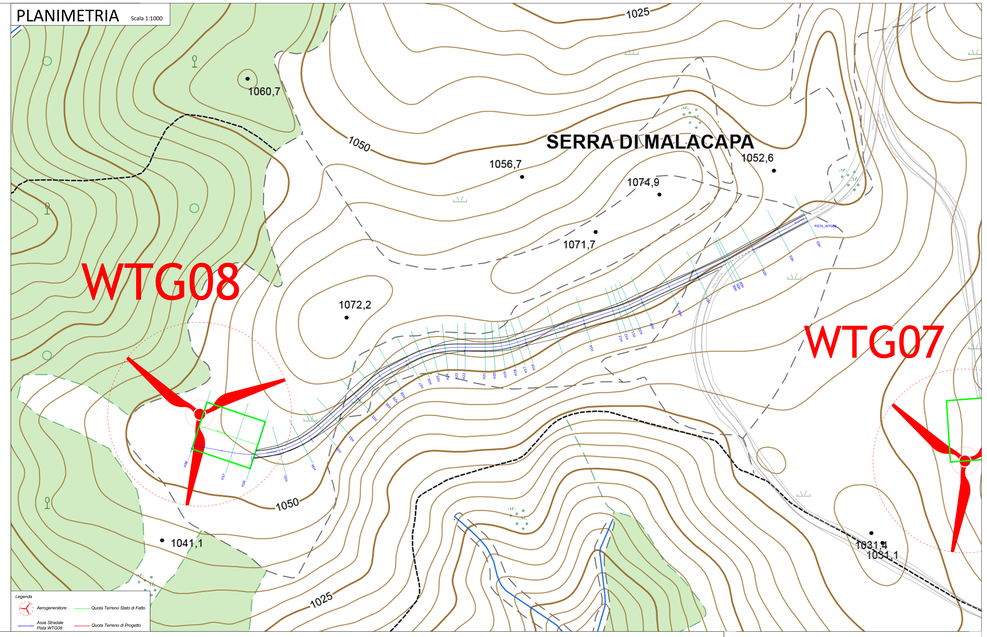


## PROFILO LONGITUDINALE - PISTA_WTG08

Scala 1:500

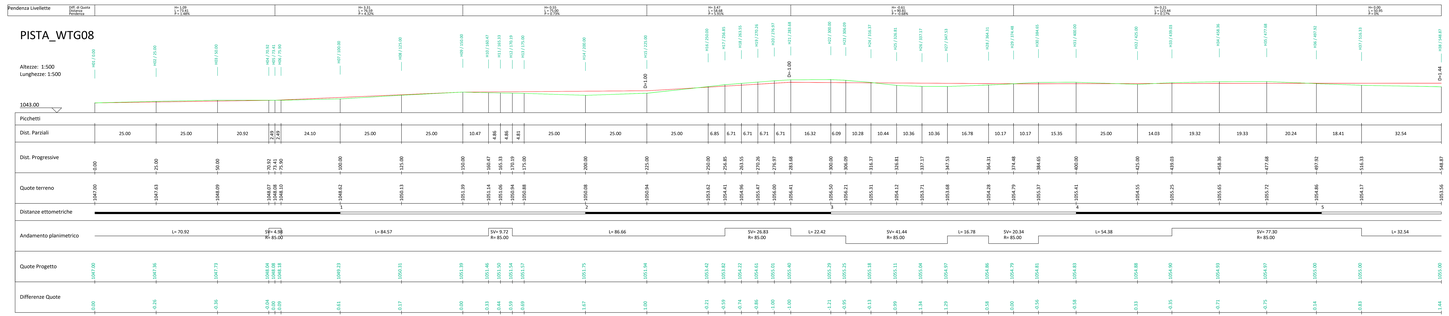


PROGETTO PER LA REALIZZAZIONE DI UN PARCO EOLICO E DELLE RELATIVE OPERE DI CONNESSIONE ALLA RTN
POTENZA NOMINALE 75MW

REGIONE BASILICATA
PROVINCIA di POTENZA
COMUNE di MONTEMURRO
Località "Fontana del Conte"
COMUNE di ARMENTO
Località "Contrada Rosanna"

| Scala | Formato Stampa |
|---|---|
| VARIA | A0+ |

# PROGETTO DEFINITIVO

TAVOLA

**A.16.a.14.1**
TAV 111

*PROFILO LONGITUDINALE E SEZIONI TRASVERSALI WTG08 - TAV 111*

Progettista: Studio Tecnico Associato Sarli Vincenzo, Via Dante, 45 - 85100 Potenza (PZ) - Tel. 0971 472 111

Consulenza: Qair Italia, Via Cola di Rienzo, 80 - 00192 Roma (RM) - P.IVA 16614271004

Responsabile Progetto: Ing. Vassalli Quirino

Ordine degli Ingegneri della Provincia di Potenza n. 1270 Ing. Vassalli Quirino

Geom. Sarlo Leonardo

Ing. Sperazza Carmine Antonio

Ordine degli Ingegneri della Provincia di Potenza n. 1270 Ing. Sperazza Carmine Antonio

S.E.V. Design Studio S.r.l. - Piazza Antonio Sarli n. 1 - Sant'Angelo Le Fratte (PZ) - P.IVA: 01855170766 - PEC: sev.design@pec.it

Collaborazione Esterna: Geom. Sarlo Leonardo - Ing. Sperazza Carmine Antonio - Ing. Vassalli Quirino

| Data | Motivo della revisione | Redatto | Verificato | Approvato |
|---|---|---|---|---|
| Luglio 2022 | Prima emissione | CLP | CSA | QVA |

Il presente elaborato è di proprietà di S.E.V. Design Studio S.r.l. Non è consentito l'utilizzo a soggetti diversi da quelli per cui è stato redatto senza autorizzazione scritta di S.E.V. Design Studio S.r.l.